


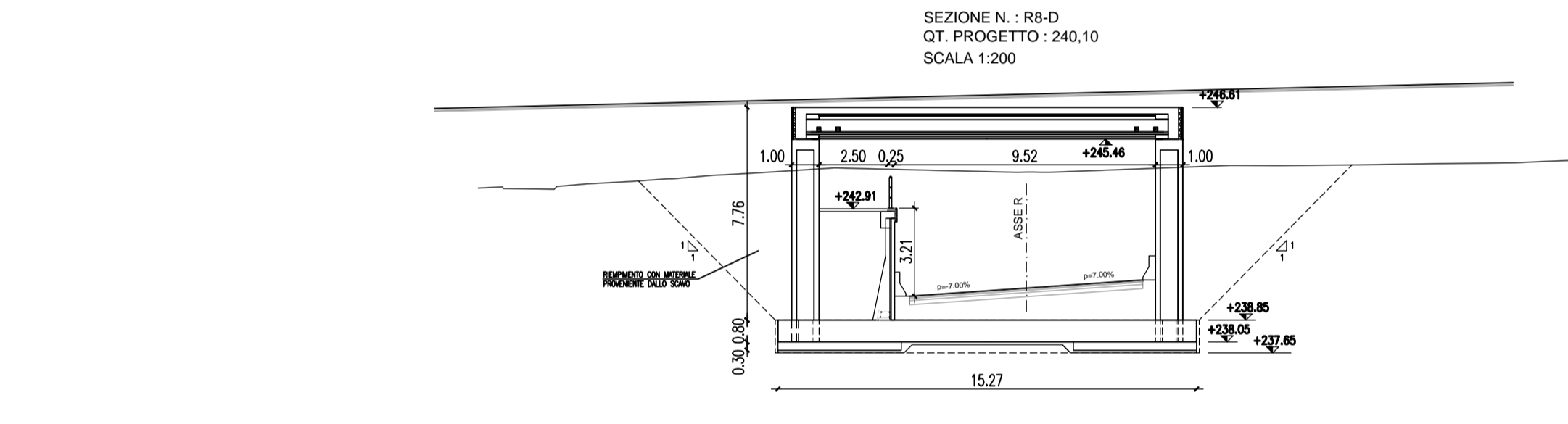
QT.RIF. 229,000

QUOTE TERRENO	242,64	242,62																		
DIST.PARZIALI TERRENO	0,82	2,93	1,74		8,66		6,26		5,11		4,08		3,89		6,03		0,89		242,86	242,86
QUOTE PROGETTO					242,68	242,61	242,63	240,11	240,41	240,70	240,66	240,62	242,71	242,70	242,71					
DISTANZE PARZIALI PROGETTO					0,90	2,50	0,90	4,25	4,25	1,00	2,40	0,82	2,82							



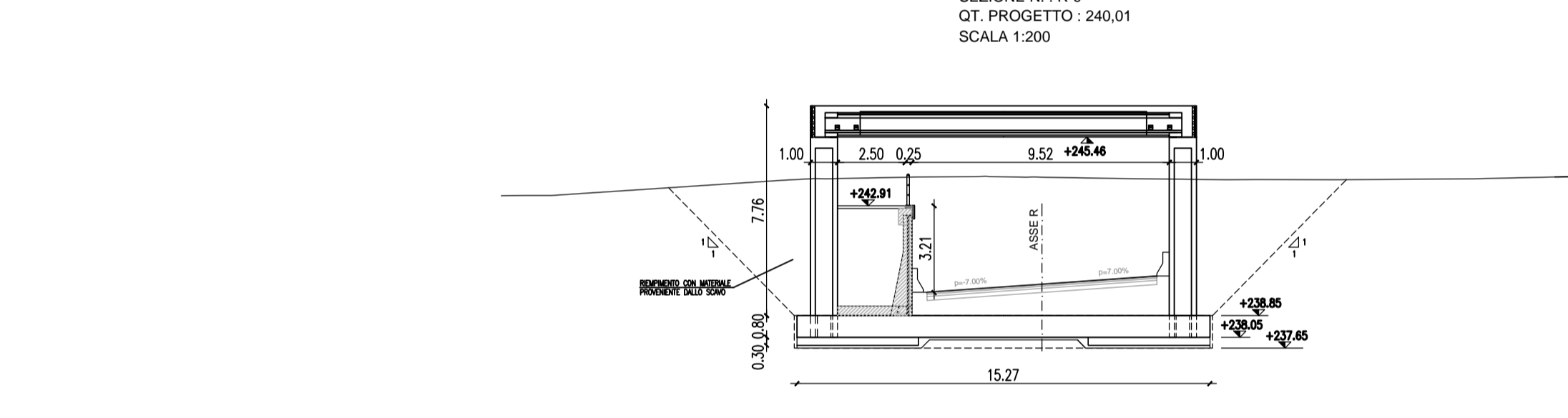
QT.RIF. 229,000

QUOTE TERRENO	241,97	242,00																		
DIST.PARZIALI TERRENO	1,36	2,39	1,62		5,65		1,31	1,73	2,52	1,21	1,60	1,55	5,36		5,92		14,67		242,29	242,29
QUOTE PROGETTO					242,70	242,56	242,59	242,72	242,67	242,76	242,73	242,43	242,30	242,36	242,39	241,17	241,28	241,25	241,37	241,37
DISTANZE PARZIALI PROGETTO					0,83	2,64	2,64	0,61	2,42	0,61	6,58	0,90	2,50	0,90	4,25	4,25	1,00	2,41	2,41	1,37



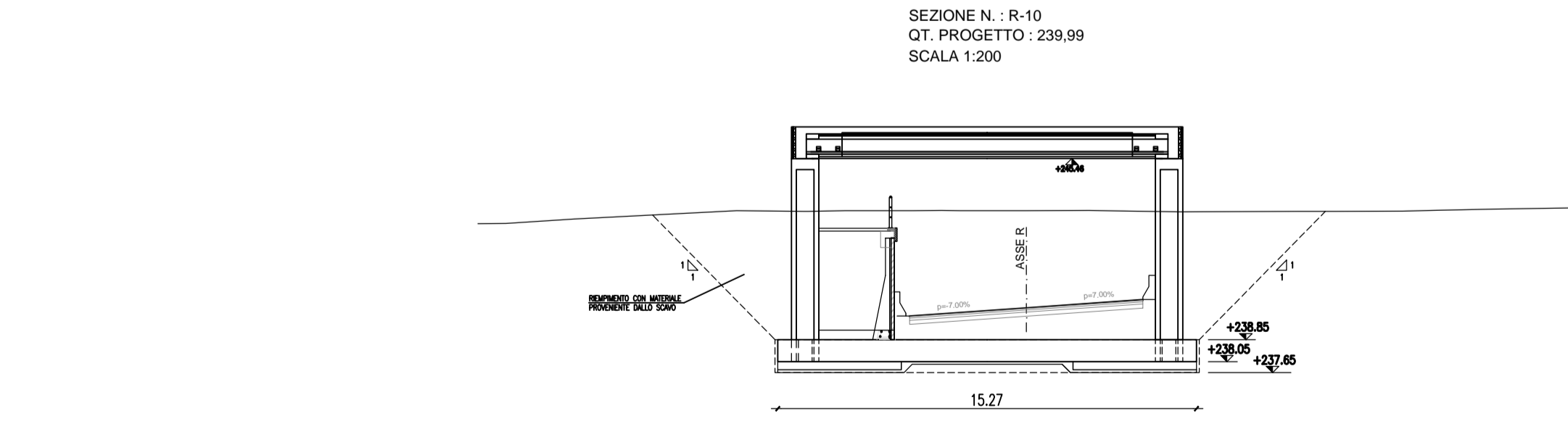
QT.RIF. 229,000

QUOTE TERRENO	243,66	243,71	243,65	243,92	243,84	243,91	244,00	244,13	244,20	244,26	244,40	244,24	244,25	244,49	244,49	244,51	244,55	244,58	244,64	244,68
DIST.PARZIALI TERRENO	0,91	1,87	1,09	1,37	1,27	1,46	0,91	0,75	0,84	0,88	2,20	6,58	240,10	240,10	240,10	240,10	240,10	240,10	240,10	240,10
QUOTE PROGETTO							242,95	242,98	242,98	242,98	240,40	240,37								
DISTANZE PARZIALI PROGETTO							2,50	0,90	4,25	4,25	2,50	4,25								



QT.RIF. 229,000

QUOTE TERRENO	243,29	243,29	243,30																	
DIST.PARZIALI TERRENO	0,93	0,91		8,61		1,13	3,00	2,09	1,38	2,96	3,92	1,07	2,87	5,15	3,00	0,91		243,98	244,00	244,01
QUOTE PROGETTO								239,69	239,72	240,01	240,31	240,28								
DISTANZE PARZIALI PROGETTO								4,25	4,25	4,25	4,25									



QT.RIF. 229,000

QUOTE TERRENO	243,08	243,09	243,25																	
DIST.PARZIALI TERRENO	1,02	2,48	5,93	2,43	1,35	2,46	1,05	0,67	2,42	2,30	1,52	1,79	4,33	1,37	2,42	1,39	2,06	2,83	243,66	243,66
QUOTE PROGETTO					242,82	243,84	243,70	243,57	243,55	243,56	240,29	240,26	243,52	243,53	243,53	243,54	243,57	243,62	243,66	243,66
DISTANZE PARZIALI PROGETTO					2,50	4,25	4,25			4,25										

**MATRICE DI REVISIONE**

REV	DATA	DESCRIZIONE MODIFICA

N.B.: LA TAVOLA SOSTITUISCE QUELLA RELATIVA AL CODICE  DEL PROGETTO ESECUTIVO

---

**COLLEGAMENTO AUTOSTRADALE  
DALMINE - COMO - VARESE - VALICO DEL GAGGIOLO E OPERE AD ESSO CONNESSE**  
CODICE C.U.P. E81R00000510004  
**TRATTE B1, B2, C, D, TRVA13+14, GREENWAY**  
**AS BUILT**  
TRATTA B1  
OPERE D'ARTE MINORI  
SOTTOVIA  
SOTTOVIA SCATOLARE TRC011 - VIABILITA' LOCALE 2  
Sezioni - Tav. 3 di 3

<b>IDENTIFICAZIONE ELABORATO</b> CODICE PROGETTO: F00107B WBS		<b>IMPRESA</b> RAGGRUPPAMENTO TEMPORANEO IMPRESE: Mandatario: STRABAG A.G. Mandante: CLF Grandi Lavori Fincosit S.p.A. Mandante cooptata: STRABAG S.p.A.						
<b>FASE PROGETTUALE</b> A	<b>LOTTO</b> 1	<b>ZONA</b> HOZ	<b>OPERA</b> SO004	<b>TRATTO D'OPERA</b> 0	<b>AMBITO</b> 92	<b>TIPO LABORATORIO</b> FZ	<b>PROGRESSIVO</b> 003	<b>REVISIONE</b> 01

Scala: 1/200

DATA	DESCRIZIONE	REV	PROGETTISTA - PROGETTO ESECUTIVO DI DETTAGLIO
Giugno 2017	Emissione	E	RAGGRUPPAMENTO TEMPORANEO PROGETTISTI: Mandatario: STI 311 PROGETTI ITALIA INGEGNERIA ASSOCIATA S.p.A. Mandante: GP Ingegneria e Gestione Progetti di Ingegneria Mandante: Arch. Salvatore Vermiglio

**CONCEDENTE**: CONCESSIONI AUTOSTRADALI LOMBARDE  
**CONCESSIONARIO**: Autostrada Pedemontana Lombarda  
**APPROVATO**: Direttore di Lavoro: Ing. Stefano Emilio Frigerio; Referente Tecnico: Ing. Mirko Marozzi; Direttore di Lavoro: Ing. Francesco Domenico

**RESPONSABILE DI PROGETTO ED INCARICATO DELL'INTEGRAZIONE FRA LE VARIE PRESTAZIONI**: Ing. Alberto Cecchini  
**ELABORAZIONE PROGETTUALE**: DIRETTORE TECNICO: Ing. Alessandro Piacucci  
Redatto: Ragnacci; Verificato: Panfilì

**INGEGNERI DELLA PROVINCIA DI MILANO**  
Sezione A N° A1740  
DOTTORE INGEGNERE ALESSANDRO PIACUCCI  
SEZIONE CIVILE E AMBIENTALE - SISTEMI RINNOVABILI  
Approvato: Piacucci