PROFILO LONGITUDINALE A–A

(SCALA 1 : 100)

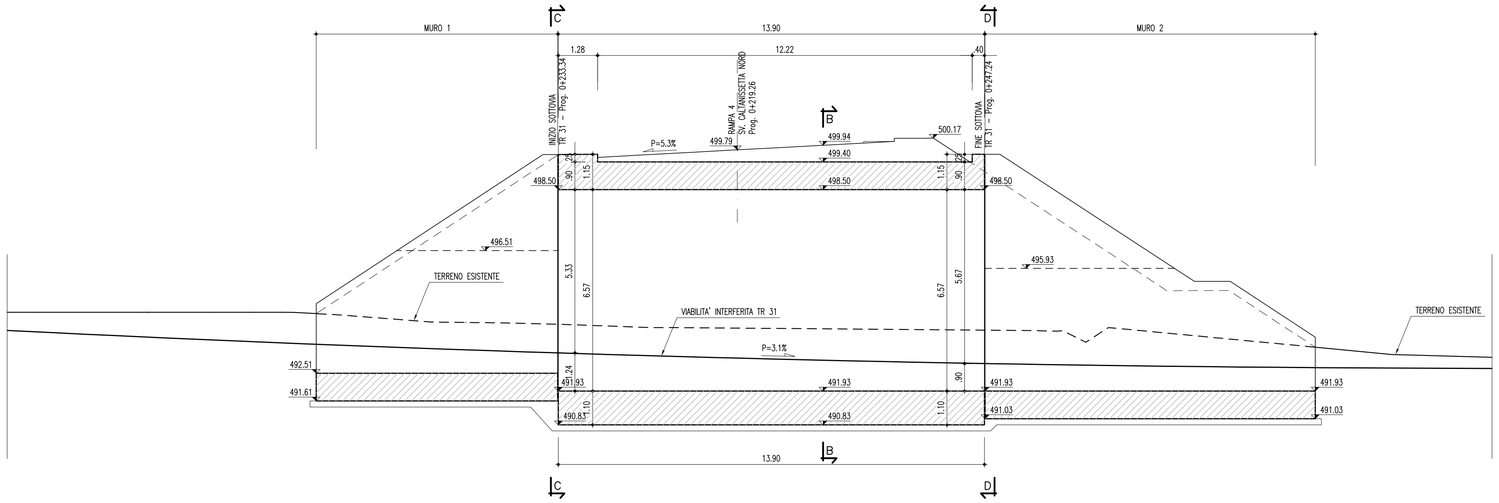

PIANTA

(SCALA 1 : 100)

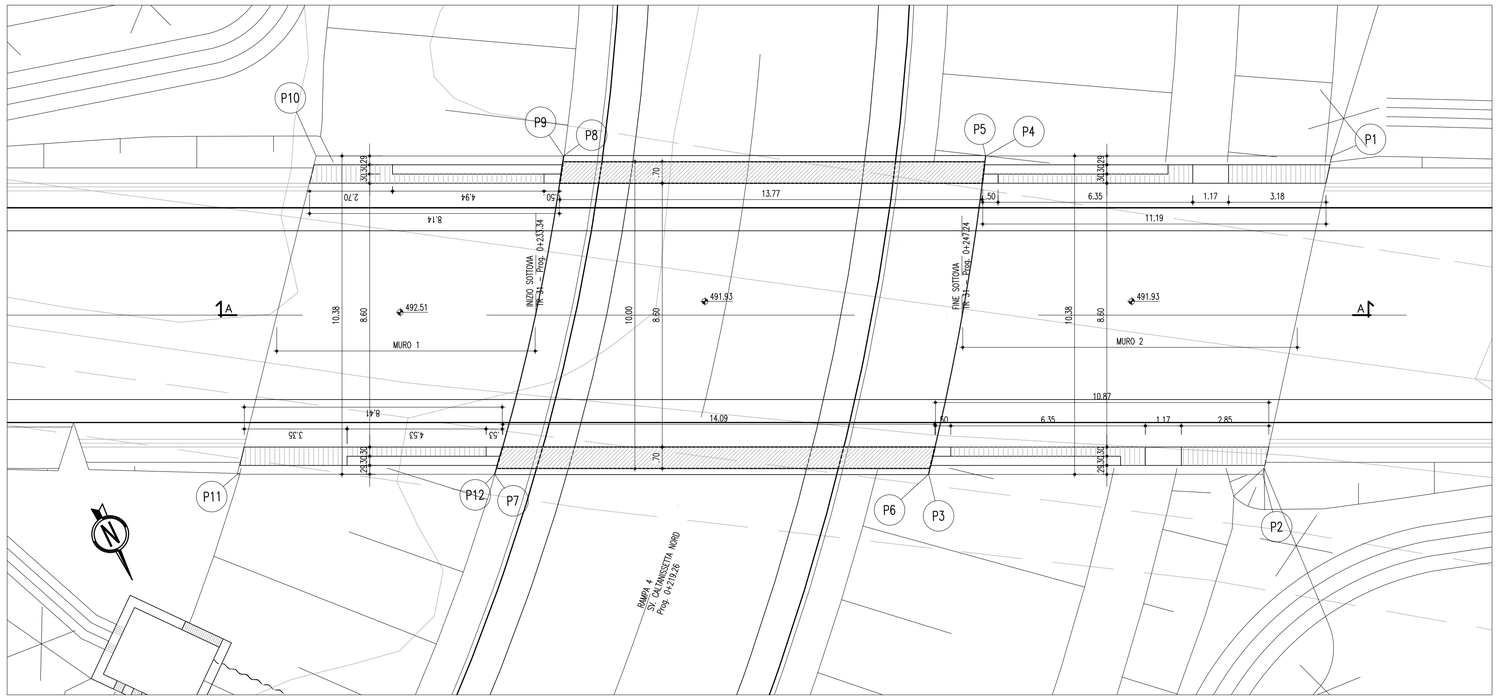

COORDINATE DI TRACCIAMENTO		
PUNTI	NORD	EST
PUNTO n.1	513943.3281	217623.2501
PUNTO n.2	513951.7155	217629.7651
PUNTO n.3	513947.0042	217639.5864
PUNTO n.4	513938.4517	217633.4121
PUNTO n.5	513938.4324	217633.4236
PUNTO n.6	513946.9996	217639.6085
PUNTO n.7	513940.8832	217652.3480
PUNTO n.8	513932.4824	217645.8166
PUNTO n.9	513932.4828	217645.8390
PUNTO n.10	513928.9939	217653.1058
PUNTO n.11	513937.2397	217659.9138
PUNTO n.12	513940.8664	217652.3599

STRALCIO PLANIMETRICO

(SCALA 1 : 1000)

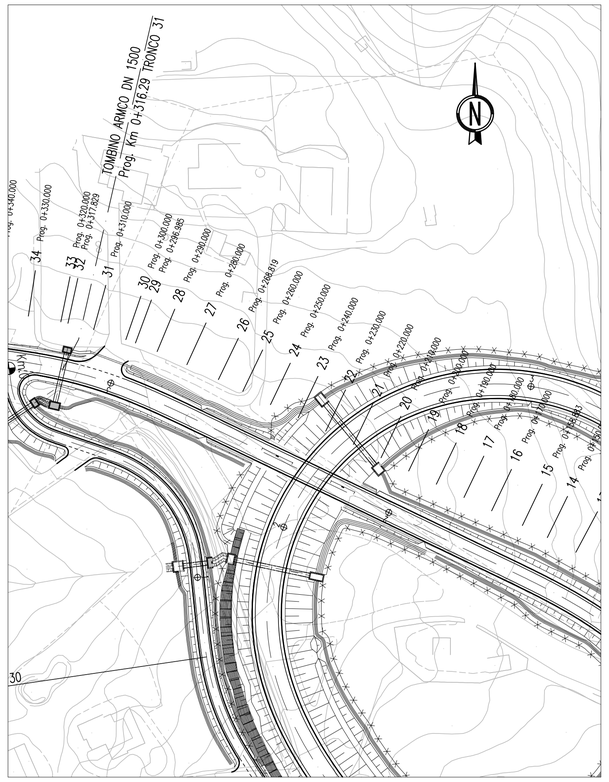

ANAS S.p.A.

DIREZIONE CENTRALE PROGRAMMAZIONE PROGETTAZIONE

PA 12/09

CORRIDOIO PLURIMODALE TIRRENICO - NORD EUROPA

ITINERARIO AGRIGENTO - CALTANISSETTA - A19

S.S. N° 640 "DI PORTO EMPEDOCLE"

AMMODERNAMENTO E ADEGUAMENTO ALLA CAT. B DEL D.M. 5.11.2001

Dal km 44+000 allo svincolo con l'A19

PROGETTO ESECUTIVO

Contraente Generale: Empedocle s.c.p.a.

OPERE SUGLI SVINCOLI

SVINCOLO CALTANISSETTA NORD - SOTTOVIA 4.1

Planimetria di tracciamento e profilo longitudinale

Codice Unico Progetto (CUP) : F91B09000070001

Codice Elaborato:

PA12_09 - E | 1 2 7 | C V 2 0 2 | S T 1 5 | Z | P X | 0 0 3 | A | Scala: 1:1000/100

REV.	DATA	DESCRIZIONE	REDATTO	VERIFICATO	APPROVATO	AUTORIZZATO
F						
E						
D						
C						
B						
A	Aprile 2011	EMISSIONE	F.PELLEGRINO	A.TURSO	M. LITI	P. PAGLINI

Responsabile del procedimento: Ing. MASSIMILIANO MANTO

Il Progettista: Dott. Ing. GIAN LUCA MENCHINI – ORDINE DEGLI INGEGNERI DI FIRENZE N° 4333

Il Consulente Responsabile Sicurezza: Dott. Ing. TURSO Adriano – ORDINE INGEGNERI PALERMO n° 1400 – Settore Ferroviario Civile Stradale Idraulico Ambientale

ORDINE REGIONALE DEI GEOLOGI DI SICILIA – Dott. Geol. D'ANGELO MAURIZIO N. 1607

Il Coordinatore per la sicurezza in fase di progetto: Dott. Ing. ALESSANDRO SALVATORE DI GERMANO – ORDINE INGEGNERI ROMA n° 14853

Il Direttore dei lavori: Dott. Ing. PEPPINO MARASCIO – ORDINE INGEGNERI ROMA n° 14447