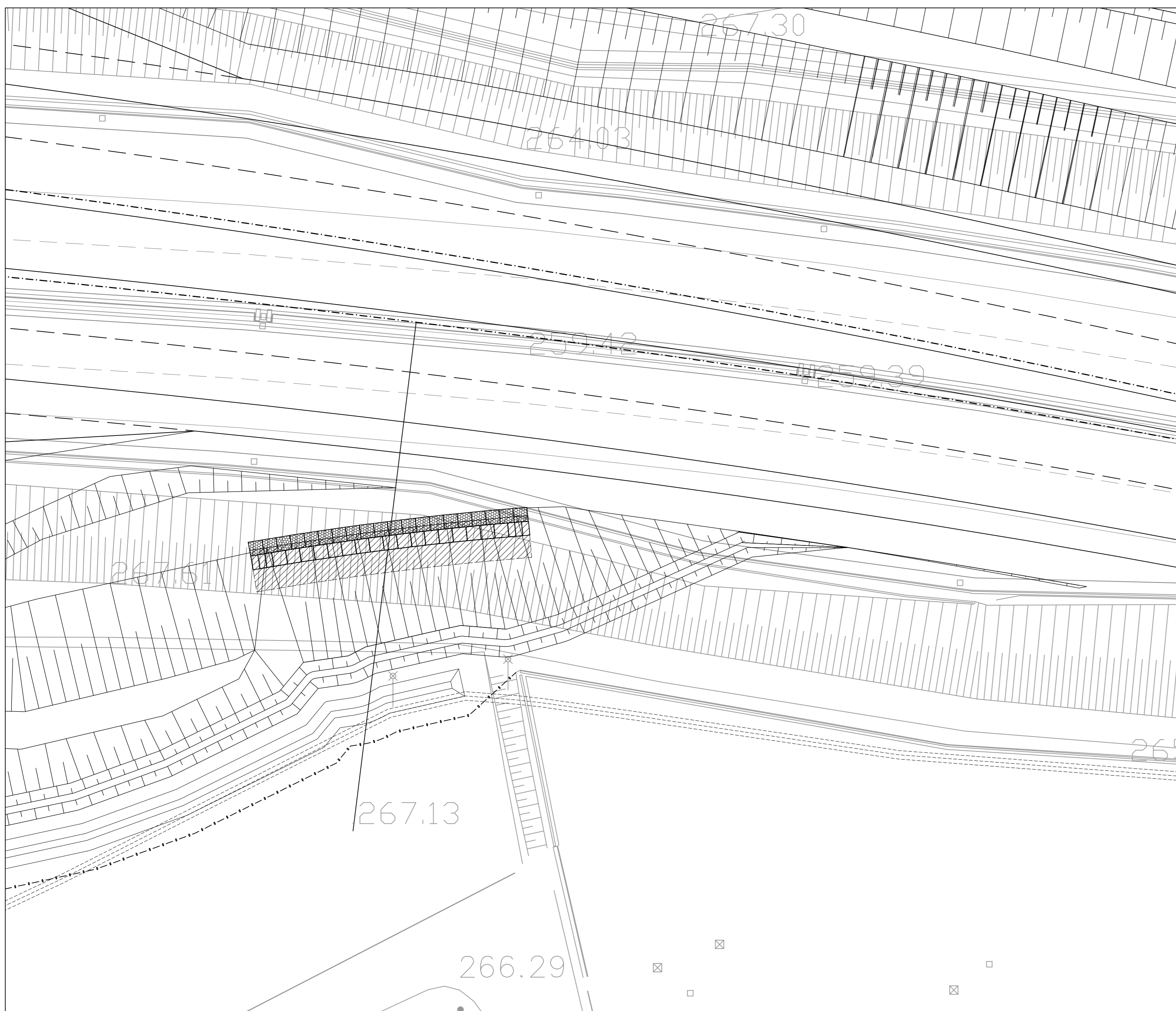


PIANTA SCALA 1:200

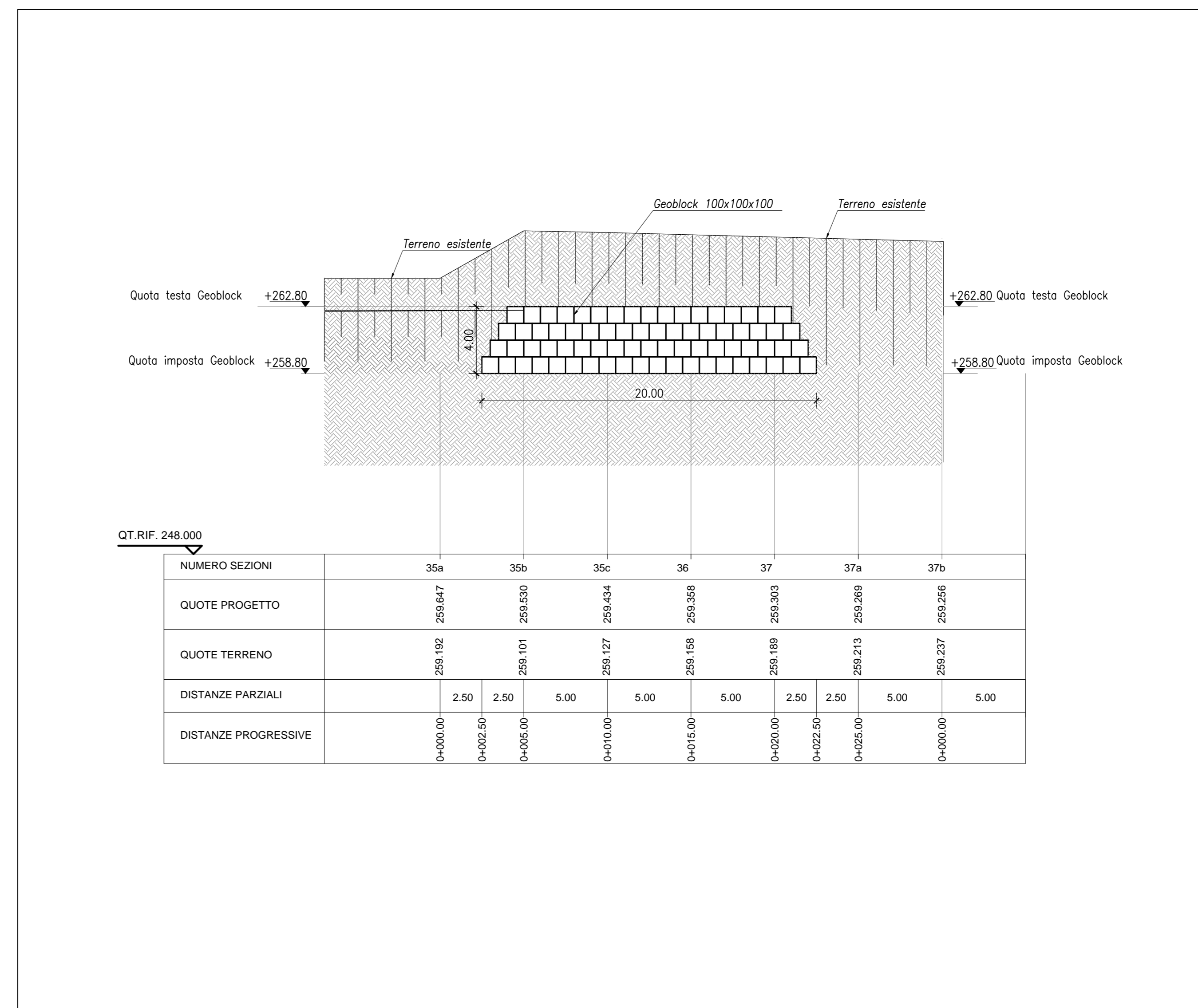


COORDINATE VERTICI

VERTICI	X	Y	Z
V1	X=142354.55	Y=243792.85	
V2	X=142355.04	Y=243799.69	
V3	X=142374.67	Y=243792.16	+258.80
V4	X=142374.41	Y=243795.15	

Note: Lo sviluppo planimetrico del muro è curvilineo; il piede di valle del muro è ubicato ad una distanza di 1,25m dal ciglio stradale (vedi sezione tip).

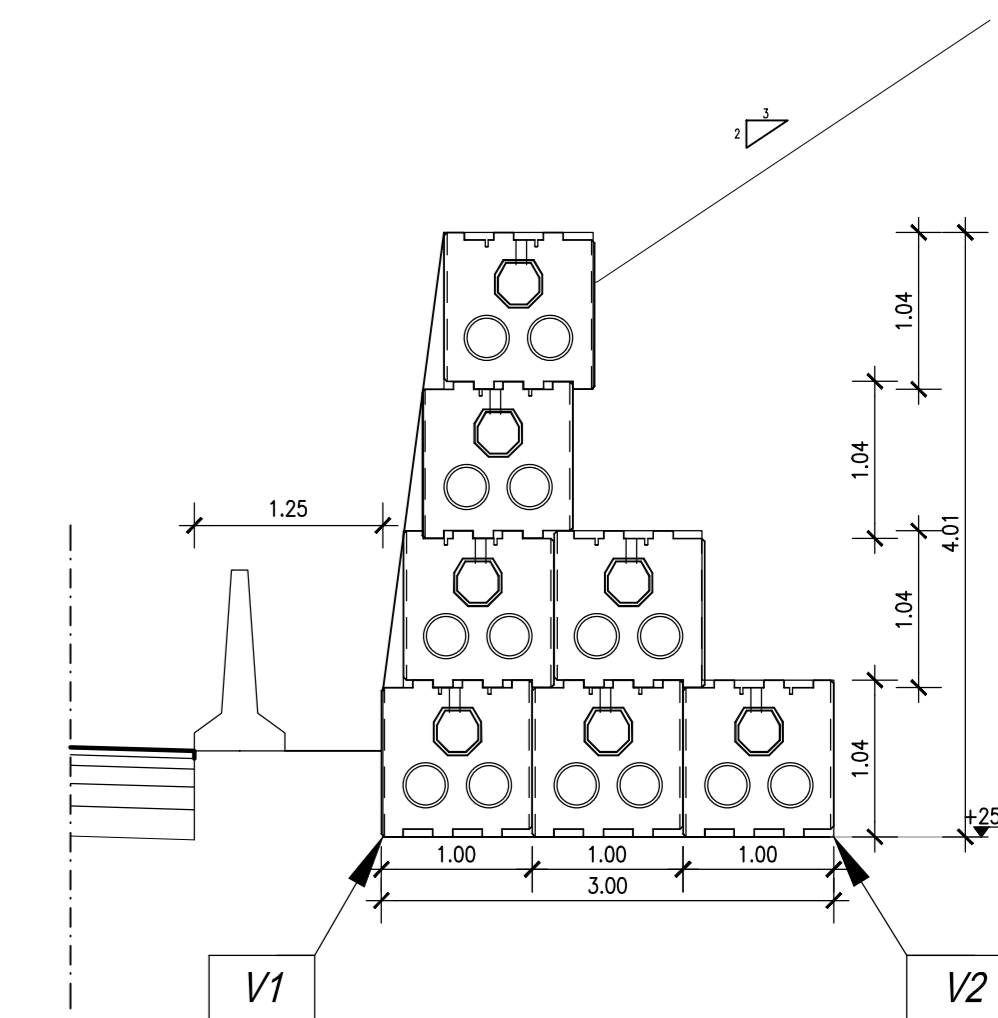

SVILUPPATA PARATIA IN ASSE SCALA 1:200



QT.RIF. 248.000

NUMERO SEZIONI	35a	35b	35c	36	37	37a	37b
QUOTE PROGETTO	258.62	258.647	258.630	258.434	258.303	258.269	258.256
QUOTE TERRENO	259.162	259.101	259.127	259.158	259.189	259.213	259.237
DISTANZE PARZIALI	2.50	2.50	5.00	5.00	5.00	2.50	5.00
DISTANZE PROGRESSIVE	0+000.00	0+002.50	0+005.00	0+010.00	0+015.00	0+020.00	0+025.00

QUADRO DI UNIONE INTERCONNESSIONE EX S.S. 35

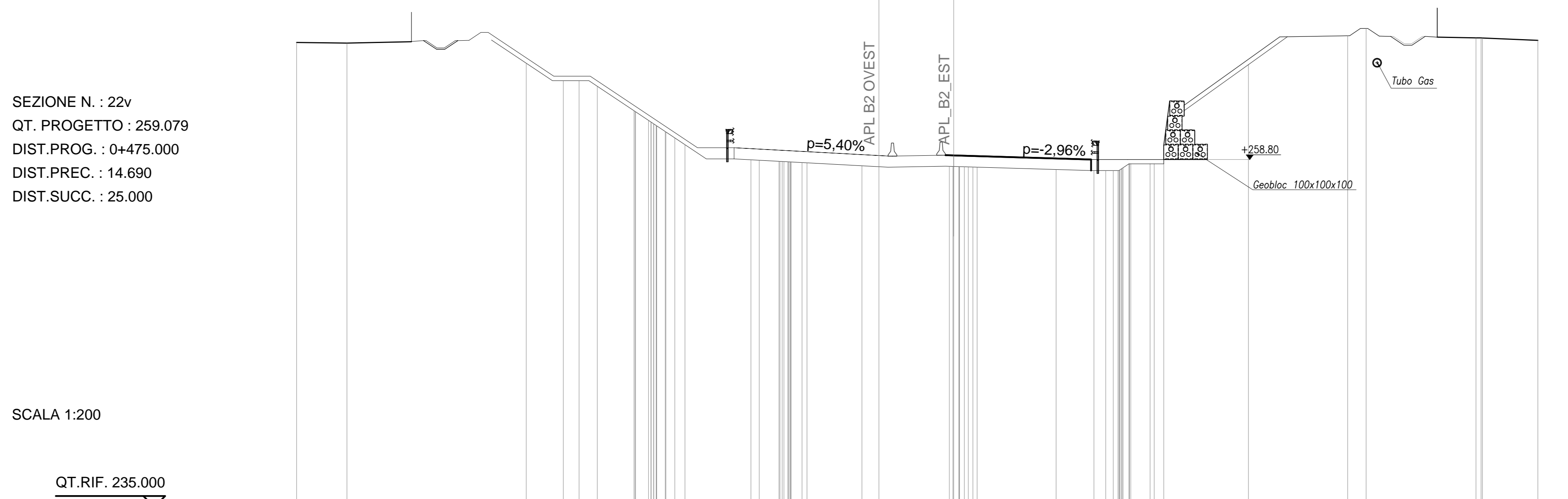


Il muro è stato realizzato con il montaggio di blocchi sovrastanti sfalsati di 1/2 modulo; l'ultimo 1/2 blocco di ogni fila è stato ancorato al blocco vicino con n°2 barre di ferro φ10 di lunghezza pari a 60cm annegate nelle apposite scanalature predisposte sul blocco stesso e fissate con resine o malte per ancoraggio

SEZIONE N. : 22v
 QT. PROGETTO : 259.079
 DIST.PROG. : 0+475.000
 DIST.PREC. : 14.690
 DIST.SUCC. : 25.000

SCALA 1:200

QT.RIF. 235.000



QUOTE TERRENO	266.82	266.77	267.02	267.21	267.21	267.26	267.09	267.27	266.90	264.09	263.13	260.92	269.50	259.33	259.07	259.44	259.20	259.05	259.05	259.02	260.39	263.07	263.16	267.16	267.27	267.26	267.13	267.12	266.95
DIST.PARZIALI TERRENO	3.44	12.29	2.53	1.06	1.25	2.50	0.80	0.88	0.88	4.53	1.35	0.74	3.76	5.99	5.41	2.59	2.59	0.81	0.81	1.33	0.86	5.80	6.79	1.27	7.52	3.79			
QUOTE PROGETTO			266.96	264.50	264.50	267.26	267.09	267.27	266.90	259.60	258.84	259.03	259.06	259.06	259.06	258.80	258.80	258.80	258.80	258.80	263.70	263.70	267.27	267.27	267.24	267.24	267.13	267.12	266.95
DIST.PARZIALI PROGETTO			0.81	3.74	2.50	7.35	2.50	9.92	0.83	3.93	9.41	2.50	7.35	2.50	5.35	0.75	0.78						0.75	0.78					

MATRICE DI REVISIONE

REV	DATA	DESCRIZIONE MODIFICA

N.B. LA TAVOLA SOSTITUISCE QUELLA RELATIVA AL CODICE [] DEL PROGETTO ESECUTIVO

CONSORZIO AUTOSTRADALI LOMBARDE

COLLEGAMENTO AUTOSTRADALE DALMINE - COMO - VARESE - VALICO DEL GAGGIOLO E OPERE AD ESSO CONNESSE

TRATTE B1, B2, C, D, TRVA13+14, GREENWAY

AS BUILT

OPERE D'ARTE MINORI - OPERE DI SOSTEGNO OPERA DI PROTEZIONE SNAM (ZONA GRIGIONI)

Pianta, Profilo e sezioni

STRABAG **ITALIA** **STRABAG**

REDAZIONE: MARGO VERIFICATO: CASALI APPROVATO: POSSATI