TRCO11 – LOCALITA' LAZZATE – ROVELLASCA

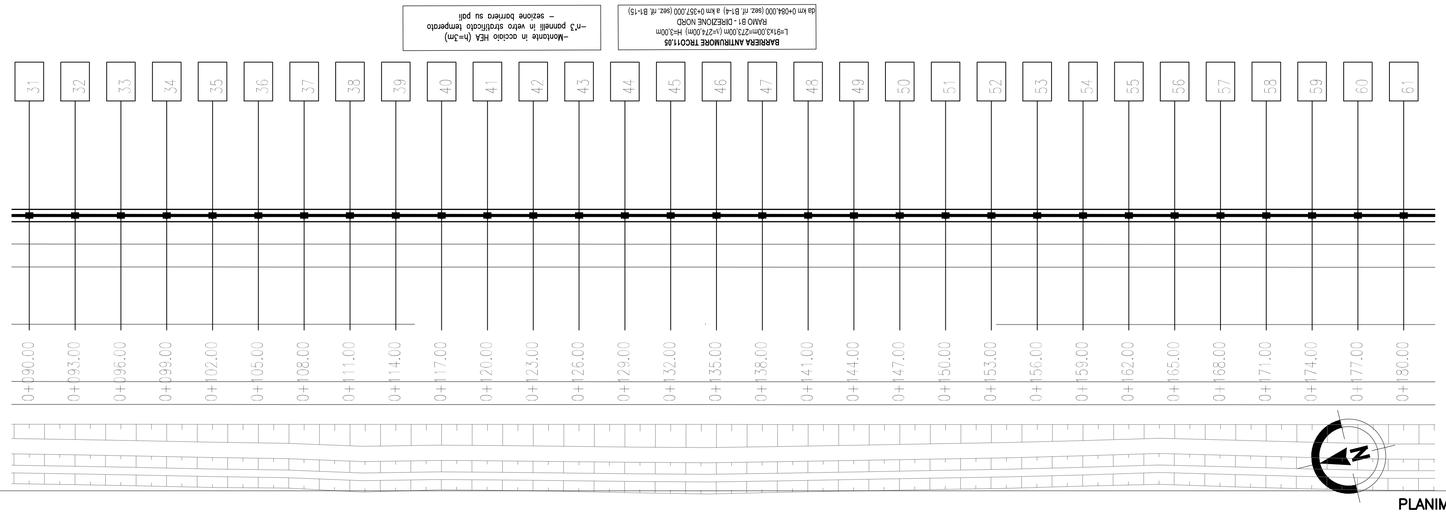

PLANIMETRIA 1/200

SEZIONE TIPO

ASSI SECONDARI – SEZIONE TIPO
FONDAZIONE IN RILEVATO SU PALI

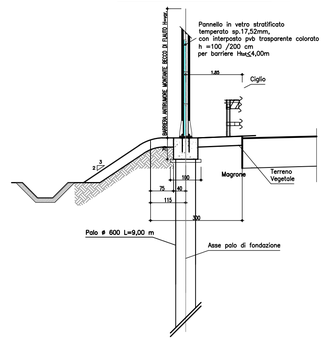

NOTA
Per le informazioni relative alla sezione vedere elaborato tipologico specifico, contenuto nel "capitolo generale" da E_X_A0X_BA000_0_AC_PZ_001_A_01 a E_X_A0X_BA000_0_AC_PZ_009_A

QUADRO DI RIFERIMENTO – TRATTA B1

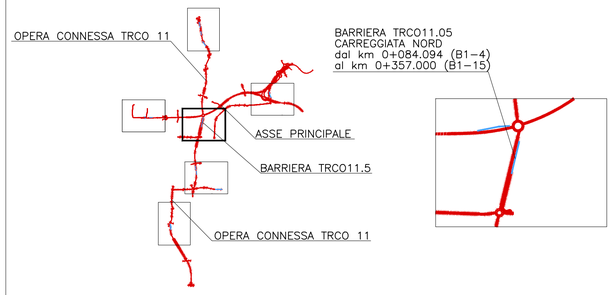

BARRIERA ANTIRUMORE TRCO11.05

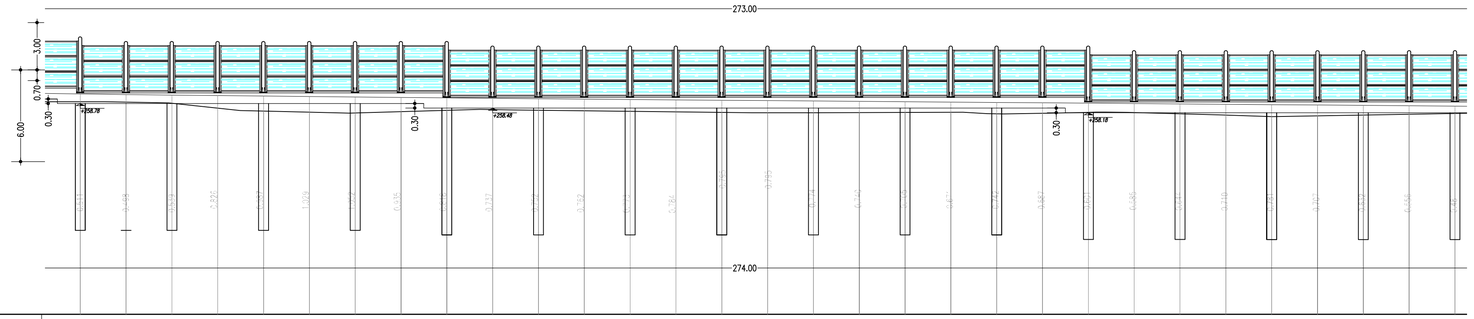

SCALA 1:200

NUMERO SEZIONI	32	33	34	35	36	37	38	39	40	41	42	43	44	45	46	47	48	49	50	51	52	53	54	55	56	57	58	59	60	61	62
QUOTE DTM PROGETTO	259.42	259.38	259.34	259.31	259.28	259.25	259.22	259.19	259.16	259.13	259.10	259.08	259.05	259.03	259.01	258.98	258.96	258.93	258.91	258.89	258.86	258.84	258.81	258.79	258.76	258.74	258.72	258.69	258.67	258.64	258.62
QUOTE DTM TERRENO	258.91	258.88	258.80	258.49	258.29	258.22	258.17	258.25	258.34	258.39	258.35	258.32	258.28	258.25	258.21	258.19	258.18	258.19	258.20	258.21	258.12	258.15	258.21	258.20	258.12	258.03	257.94	257.99	258.04	258.09	258.14
ETTOMETRICHE																															
DISTANZE PARZIALI		3.00	3.00	3.00	3.00	3.00	3.00	3.00	3.00	3.00	3.00	3.00	3.00	3.00	3.00	3.00	3.00	3.00	3.00	3.00	3.00	3.00	3.00	3.00	3.00	3.00	3.00	3.00	3.00	3.00	
DISTANZE PROGRESSIVE	0+090.00	0+093.00	0+096.00	0+099.00	0+102.00	0+105.00	0+108.00	0+111.00	0+114.00	0+117.00	0+120.00	0+123.00	0+126.00	0+129.00	0+132.00	0+135.00	0+138.00	0+141.00	0+144.00	0+147.00	0+150.00	0+153.00	0+156.00	0+159.00	0+162.00	0+165.00	0+168.00	0+171.00	0+174.00	0+177.00	0+180.00	0+183.00

PROFILO LONGITUDINALE TRCO11.05 1/200

Montante N°	Coordinate X	Coordinate Y	Altezza Montante
1	139473.5771	245038.7189	3
2	139474.2854	245041.6341	3
3	139474.9936	245044.5493	3
4	139475.7019	245047.4645	3
5	139476.4101	245050.3797	3
6	139477.1184	245053.2949	3
7	139477.8266	245056.2101	3
8	139478.5349	245059.1253	3
9	139479.2431	245062.0405	3
10	139479.9514	245064.9557	3
11	139480.6596	245067.8709	3
12	139481.3678	245070.7861	3
13	139482.0761	245073.7013	3
14	139482.7843	245076.6165	3
15	139483.4926	245079.5317	3
16	139484.2008	245082.4469	3
17	139484.9091	245085.3621	3
18	139485.6173	245088.2773	3
19	139486.3256	245091.1925	3
20	139487.0338	245094.1077	3
21	139487.7421	245097.0229	3
22	139488.4503	245099.9381	3
23	139489.1586	245102.8533	3

Montante N°	Coordinate X	Coordinate Y	Altezza Montante
24	139489.8668	245105.7685	3
25	139490.5751	245108.6837	3
26	139491.2833	245111.5989	3
27	139491.9916	245114.5141	3
28	139492.6998	245117.4293	3
29	139493.4080	245120.3445	3
30	139494.1163	245123.2597	3
31	139494.8245	245126.1749	3
32	139495.5328	245129.0901	3
33	139496.2410	245132.0053	3
34	139496.9493	245134.9205	3
35	139497.6575	245137.8357	3
36	139498.3658	245140.7509	3
37	139499.0740	245143.6661	3
38	139499.7823	245146.5813	3
39	139500.4905	245149.4965	3
40	139501.1988	245152.4117	3
41	139501.9070	245155.3269	3
42	139502.6153	245158.2421	3
43	139503.3235	245161.1573	3
44	139504.0318	245164.0725	3
45	139504.7400	245166.9877	3
46	139505.4482	245169.9029	3

Montante N°	Coordinate X	Coordinate Y	Altezza Montante
47	139506.1565	245172.8181	3
48	139506.8647	245175.7333	3
49	139507.5730	245178.6485	3
50	139508.2812	245181.5637	3
51	139508.9895	245184.4789	3
52	139509.6977	245187.3941	3
53	139510.4060	245190.3093	3
54	139511.1142	245193.2245	3
55	139511.8225	245196.1397	3
56	139512.5307	245199.0549	3
57	139513.2390	245201.9701	3
58	139513.9472	245204.8853	3
59	139514.6555	245207.8005	3
60	139515.3637	245210.7157	3
61	139516.0720	245213.6309	3
62	139516.7802	245216.5461	3
63	139517.4884	245219.4613	3
64	139518.1967	245222.3765	3
65	139518.9049	245225.2917	3
66	139519.6132	245228.2069	3
67	139520.3214	245231.1221	3
68	139521.0297	245234.0373	3
69	139521.7379	245236.9525	3

Montante N°	Coordinate X	Coordinate Y	Altezza Montante
70	139522.4462	245239.8677	3
71	139523.1544	245242.7829	3
72	139523.8627	245245.6981	3
73	139524.5709	245248.6133	3
74	139525.2792	245251.5285	3
75	139525.9874	245254.4437	3
76	139526.6957	245257.3589	3
77	139527.4039	245260.2741	3
78	139528.1122	245263.1893	3
79	139528.8204	245266.1045	3
80	139529.5286	245269.0197	3
81	139530.2369	245271.9349	3
82	139530.9451	245274.8501	3
83	139531.6534	245277.7653	3
84	139532.3616	245280.6805	3
85	139533.0699	245283.5957	3
86	139533.7854	245286.5408	3
87	139533.3258	245289.4728	3
88	139534.0327	245292.3883	3
89	139534.7405	245295.3036	3
90	139535.4452	245298.2197	3
91	139536.1517	245301.1353	3
92	139536.8581	245304.0509	3

MATRICE DI REVISIONE

REV	DATA	DESCRIZIONE MODIFICA

N.B.: LA TAVOLA SOSTITUISCE QUELLA RELATIVA AL CODICE E DEL PROGETTO ESECUTIVO

CONCESSIONI AUTOSTRADALI LOMBARDE — Autostrada Pedemontana Lombarda

COLLEGAMENTO AUTOSTRADALE
DALMINE - COMO - VARESE - VALICO DEL GAGGIOLO E OPERE AD ESSO CONNESSE
CODICE C.U.P. F11B06000270007

TRATTE B1, B2, C, D, TRVA13+14, GREENWAY

AS BUILT

TRATTA B1

STUDIO ACUSTICO
BARRIERE ACUSTICHE
BARRIERA ACUSTICA TRCO11.05
PLANIMETRIA E PROFILO TAV.2/3

IDENTIFICAZIONE ELABORATO

CODICE PROGETTO: F00107B

WBS								
FASE PROGETTUALE	LOTTO	ZONA	OPERA	TRATTO D'OPERA	AMBITO	TIPO ELABORATO	PROGRESSIVO	REVISIONE
A	1	A0X	GE001	0	AC	PE	015	E

Scala: var.

DATA	DESCRIZIONE	REV
Luglio 2017	Emissione	E

CONCEDENTE

CONCESSIONI AUTOSTRADALI LOMBARDE

CONCESSIONARIO

Autostrada Pedemontana Lombarda
Direttore Tecnico: Ing. Stefano Emilio Frigerio
Referente Tecnico: Ing. Sabrina Lattuada

APPROVATO

Autostrada Pedemontana Lombarda
Il Direttore dei Lavori: Ing. Francesco Domanico

IMPRESA

RAGGRUPPAMENTO TEMPORANEO IMPRESE:

Mandataria	Mandante	Mandante	Mandante cooptata
STRABAG A.G.	GLF Grandi Lavori Fincosit S.p.A.	ICM S.p.A.	STRABAG S.p.A.

PROGETTISTA - PROGETTO ESECUTIVO DI DETTAGLIO

RAGGRUPPAMENTO TEMPORANEO PROGETTISTI:

Mandataria	Mandante	Mandante	Mandante
3TI PROGETTI ITALIA INGEGNERIA INTEGRATA S.p.A.	GP ingegneria srl GESTIONE PROGETTI DI INGEGNERIA	CONSORZIO STABILE ARCHITETTI ITALIANI	Arch. Salvatore Vermiglio

RESPONSABILE DI PROGETTO ED INCARICATO DELL'INTEGRAZIONE FRA LE VARIE PRESTAZIONI:
Ing. Alberto Cecchini

ORDINE DEGLI INGEGNERI PROV. ROMA 15158 — ALBERTO CECCHINI

ELABORAZIONE PROGETTUALE

PROGETTISTA:
3TI PROGETTI ITALIA S.p.A

3TI ITALIA S.p.A.
DIRETTORE TECNICO
Ing. Stefano Luca Possati
Ordine degli Ingegneri
Provincia di Roma n. 20809

Redatto: Donatiello Verificato: Sorge Approvato: Possati