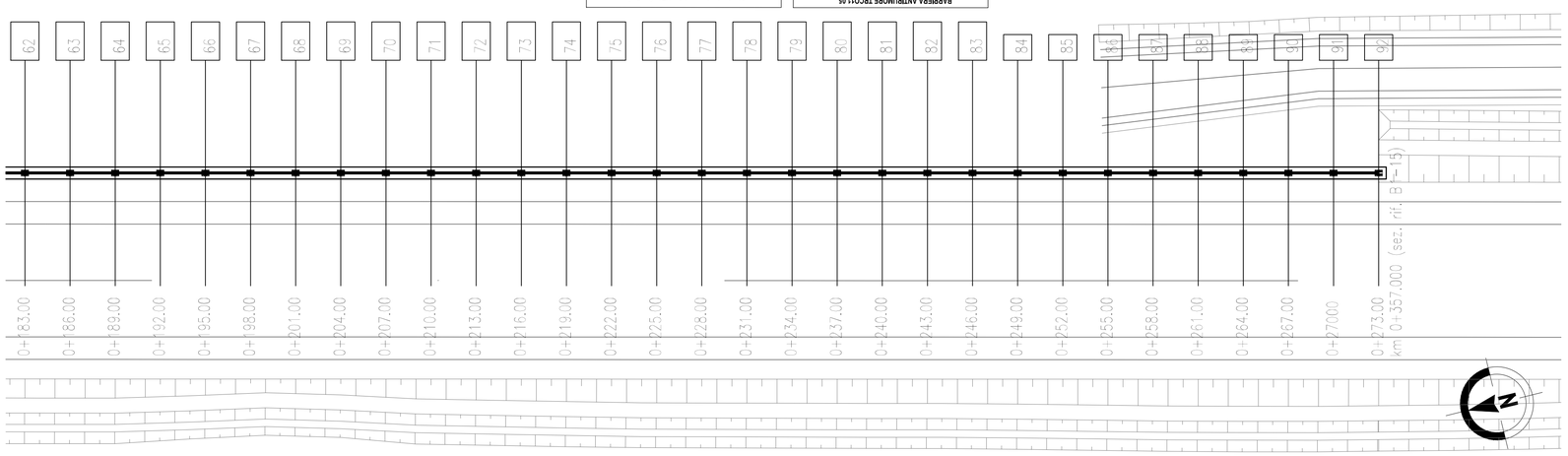

PLANIMETRIA 1/200

SEZIONE TIPO

ASSI SECONDARI – SEZIONE TIPO
FONDAZIONE IN RILEVATO SU PALI

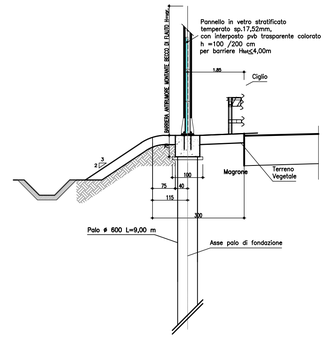

NOTA
Per le informazioni relative alla sezione vedere elaborato tipologico specifico, contenuto nel "capitolo generale" da E_X_A0X_BA000_0_AC_PZ_001_A_01 a E_X_A0X_BA000_0_AC_PZ_009_A

QUADRO DI RIFERIMENTO – TRATTA B1

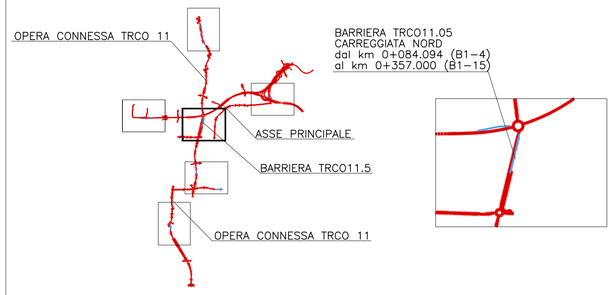

BARRIERA ANTIRUMORE TRCO11.05

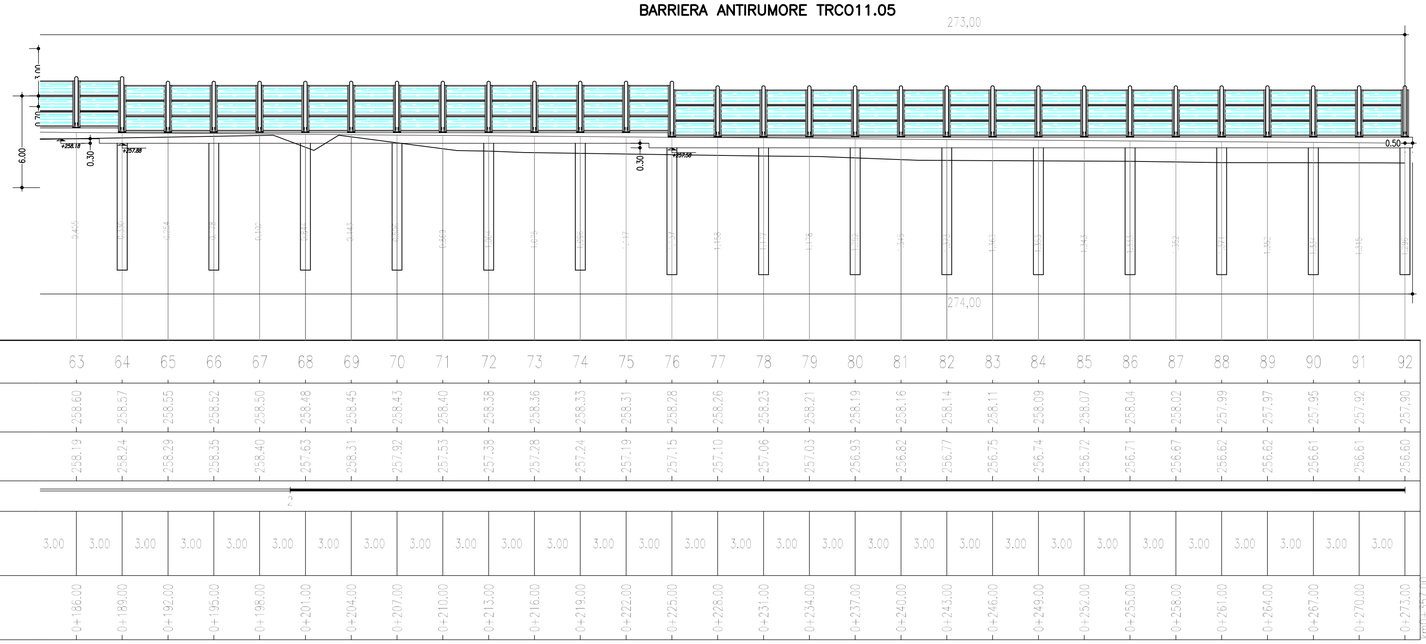

PROFILO LONGITUDINALE TRCO11.05 1/200

Montante N°	Coordinate X	Coordinate Y	Altezza Montante
1	139473.5771	245038.7189	3
2	139474.2854	245041.6341	3
3	139474.9936	245044.5493	3
4	139475.7019	245047.4645	3
5	139476.4101	245050.3797	3
6	139477.1184	245053.2949	3
7	139477.8266	245056.2101	3
8	139478.5349	245059.1253	3
9	139479.2431	245062.0405	3
10	139479.9514	245064.9557	3
11	139480.6596	245067.8709	3
12	139481.3678	245070.7861	3
13	139482.0761	245073.7013	3
14	139482.7843	245076.6165	3
15	139483.4926	245079.5317	3
16	139484.2008	245082.4469	3
17	139484.9091	245085.3621	3
18	139485.6173	245088.2773	3
19	139486.3256	245091.1925	3
20	139487.0338	245094.1077	3
21	139487.7421	245097.0229	3
22	139488.4503	245099.9381	3
23	139489.1586	245102.8533	3

Montante N°	Coordinate X	Coordinate Y	Altezza Montante
24	139489.8668	245105.7685	3
25	139490.5751	245108.6837	3
26	139491.2833	245111.5989	3
27	139491.9916	245114.5141	3
28	139492.6998	245117.4293	3
29	139493.4080	245120.3445	3
30	139494.1163	245123.2597	3
31	139494.8245	245126.1749	3
32	139495.5328	245129.0901	3
33	139496.2410	245132.0053	3
34	139496.9493	245134.9205	3
35	139497.6575	245137.8357	3
36	139498.3658	245140.7509	3
37	139499.0740	245143.6661	3
38	139499.7823	245146.5813	3
39	139500.4905	245149.4965	3
40	139501.1988	245152.4117	3
41	139501.9070	245155.3269	3
42	139502.6153	245158.2421	3
43	139503.3235	245161.1573	3
44	139504.0318	245164.0725	3
45	139504.7400	245166.9877	3
46	139505.4482	245169.9029	3

Montante N°	Coordinate X	Coordinate Y	Altezza Montante
47	139506.1565	245172.8181	3
48	139506.8647	245175.7333	3
49	139507.5730	245178.6485	3
50	139508.2812	245181.5637	3
51	139508.9895	245184.4789	3
52	139509.6977	245187.3941	3
53	139510.4060	245190.3093	3
54	139511.1142	245193.2245	3
55	139511.8225	245196.1397	3
56	139512.5307	245199.0549	3
57	139513.2390	245201.9701	3
58	139513.9472	245204.8853	3
59	139514.6555	245207.8005	3
60	139515.3637	245210.7157	3
61	139516.0720	245213.6309	3
62	139516.7802	245216.5461	3
63	139517.4884	245219.4613	3
64	139518.1967	245222.3765	3
65	139518.9049	245225.2917	3
66	139519.6132	245228.2069	3
67	139520.3214	245231.1221	3
68	139521.0297	245234.0373	3
69	139521.7379	245236.9525	3

Montante N°	Coordinate X	Coordinate Y	Altezza Montante
70	139522.4462	245239.8677	3
71	139523.1544	245242.7829	3
72	139523.8627	245245.6981	3
73	139524.5709	245248.6133	3
74	139525.2792	245251.5285	3
75	139525.9874	245254.4437	3
76	139526.6957	245257.3589	3
77	139527.4039	245260.2741	3
78	139528.1122	245263.1893	3
79	139528.8204	245266.1045	3
80	139529.5286	245269.0197	3
81	139530.2369	245271.9349	3
82	139530.9451	245274.8501	3
83	139531.6534	245277.7653	3
84	139532.3616	245280.6805	3
85	139533.0699	245283.5957	3
86	139533.7854	245286.5408	3
87	139533.3258	245289.4728	3
88	139534.0327	245292.3883	3
89	139534.7405	245295.3036	3
90	139535.4452	245298.2197	3
91	139536.1517	245301.1353	3
92	139536.8581	245304.0509	3

MATRICE DI REVISIONE

REV	DATA	DESCRIZIONE MODIFICA

N.B.: LA TAVOLA SOSTITUISCE QUELLA RELATIVA AL CODICE E DEL PROGETTO ESECUTIVO

CONCESSIONI AUTOSTRADALI LOMBARDE — Autostrade Pedemontane Lombarde

COLLEGAMENTO AUTOSTRADALE
DALMINE - COMO - VARESE - VALICO DEL GAGGIOLO E OPERE AD ESSO CONNESSE
CODICE C.U.P. F11B06000270007

TRATTE B1, B2, C, D, TRVA13+14, GREENWAY

AS BUILT

TRATTA B1
STUDIO ACUSTICO
BARRIERE ACUSTICHE
BARRIERA ACUSTICA TRCO11.05
PLANIMETRIA E PROFILO TAV.3/3

IDENTIFICAZIONE ELABORATO
CODICE PROGETTO: F00107B

WBS								
FASE PROGETTUALE	LOTTO	ZONA	OPERA	TRATTO D'OPERA	AMBITO	TIPO ELABORATO	PROGRESSIVO	REVISIONE
A	1	A0X	GE001	0	AC	PE	016	E

Scala: var.

DATA	DESCRIZIONE	REV
Luglio 2017	Emissione	E

CONCEDENTE
CONCESSIONI AUTOSTRADALI LOMBARDE

CONCESSIONARIO
Autostrade Pedemontane Lombarde — Direttore Tecnico: Ing. Stefano Emilio Frigerio; Referente Tecnico: Ing. Sabrina Lattuada

APPROVATO
Autostrade Pedemontane Lombarde — Direttore dei Lavori: Ing. Francesco Domanico

IMPRESA
RAGGRUPPAMENTO TEMPORANEO IMPRESE:
Mandataria: STRABAG A.G. — Mandante: GLF Grandi Lavori Fincosit S.p.A. — Mandante: ICM S.p.A. — Mandante cooptata: STRABAG S.p.A.

PROGETTISTA - PROGETTO ESECUTIVO DI DETTAGLIO
RAGGRUPPAMENTO TEMPORANEO PROGETTISTI:
Mandataria: 3TI PROGETTI ITALIA — Mandante: GP Ingegneria — Mandante: Consorzio Stabile Arch. Salvatore Vermiglio

RESPONSABILE DI PROGETTO ED INCARICATO DELL'INTEGRAZIONE FRA LE VARIE PRESTAZIONI:
Ing. Alberto Cecchini

ELABORAZIONE PROGETTUALE
PROGETTISTA:
3TI PROGETTI ITALIA S.p.A

3TI ITALIA S.p.A.
DIRETTORE TECNICO
Ing. Stefano Luca Possati
Ordine degli Ingegneri
Provincia di Roma n. 20809

Redatto: Donatiello — Verificato: Sorge — Approvato: Possati