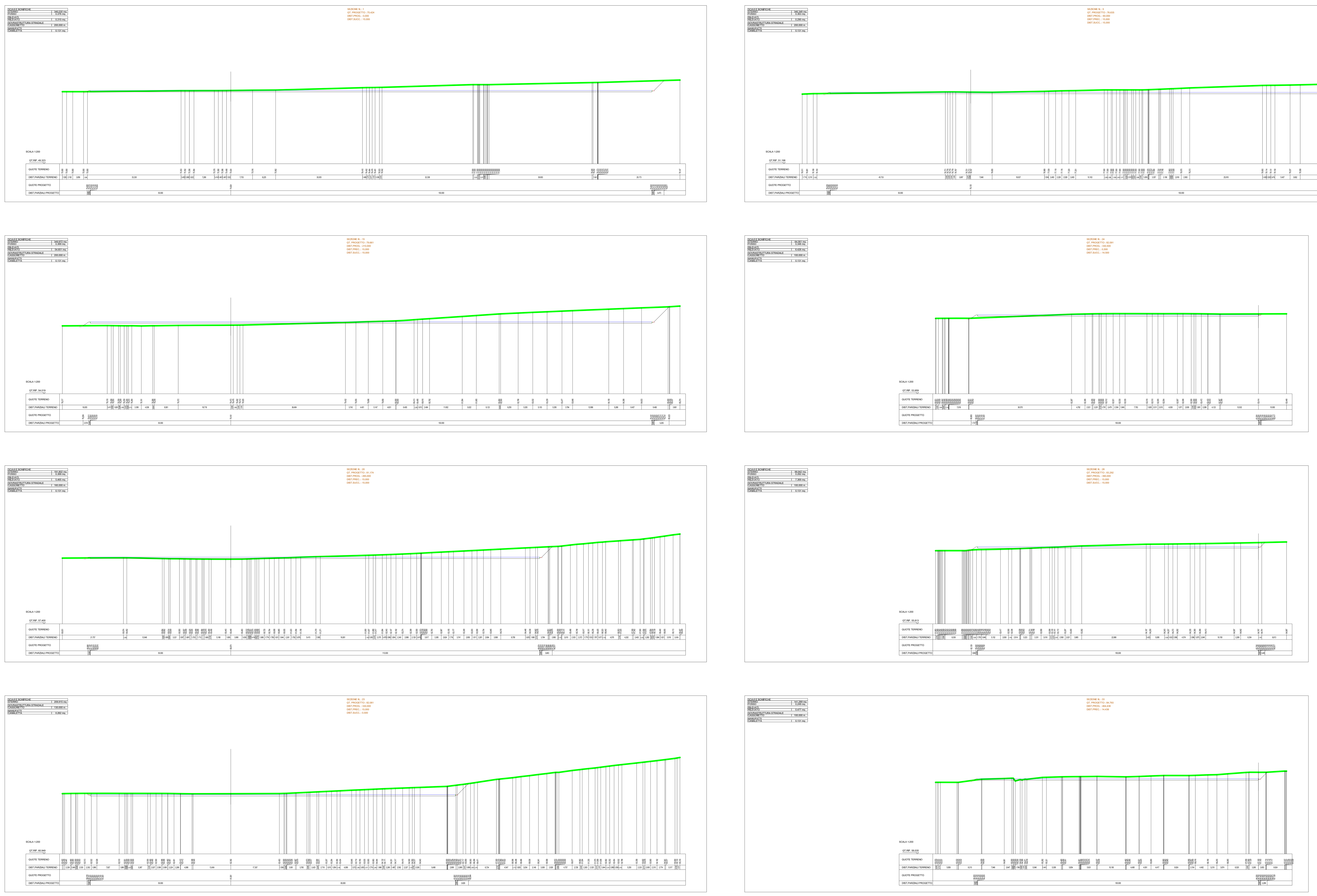

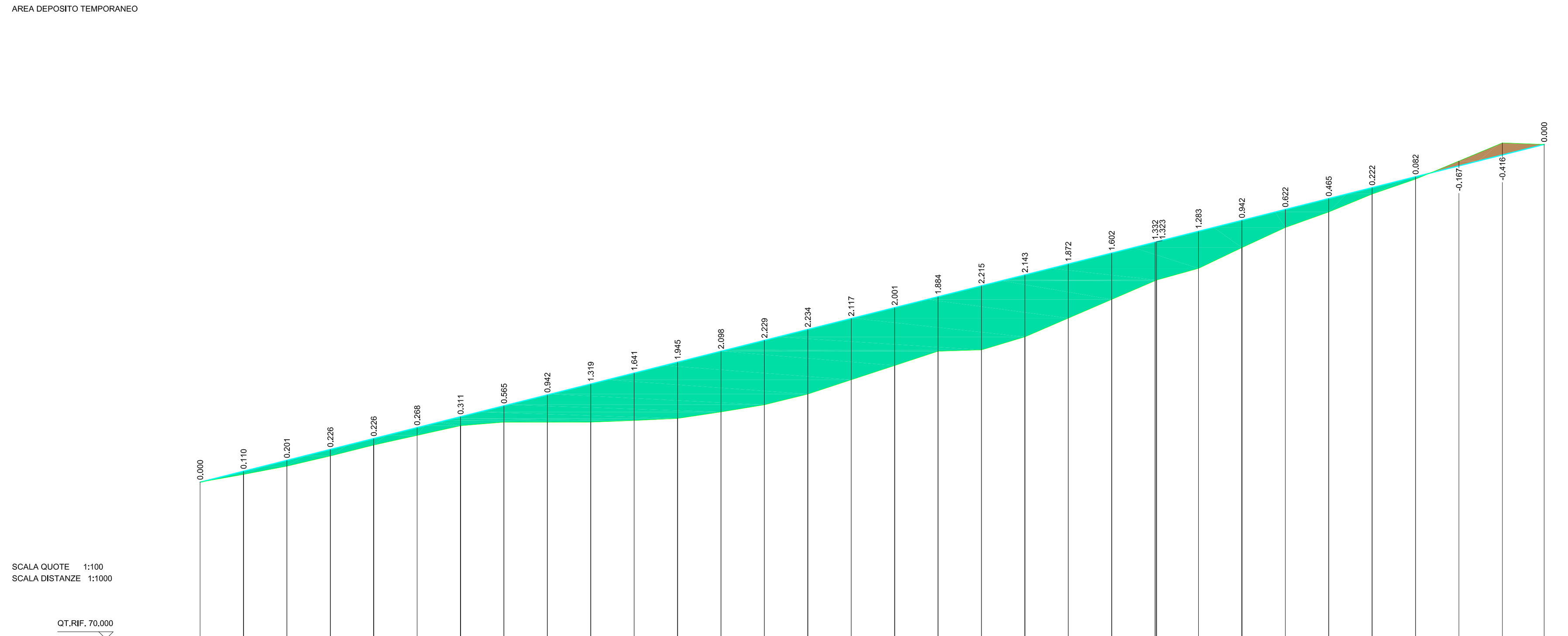

SCALA QUOTE 1:100
SCALA DISTANZE 1:1000

QT.RIF. 70.000

| NUMERO SEZIONI | DISTANZE PARZIALI | DISTANZE PROGRESSIVE | QUOTE TERRENO | QUOTE PROGETTO | DIFFERENZA DI QUOTA |
|---|---|---|---|---|---|
| 1 | | 0.000 | 75.424 | 75.424 | 0.000 |
| 2 | 15.000 | 15.000 | 75.691 | 75.801 | 0.110 |
| 3 | 15.000 | 30.000 | 75.978 | 76.179 | 0.201 |
| 4 | 15.000 | 45.000 | 76.330 | 76.556 | 0.226 |
| 5 | 15.000 | 60.000 | 76.707 | 76.933 | 0.226 |
| 6 | 15.000 | 75.000 | 77.042 | 77.310 | 0.268 |
| 7 | 15.000 | 90.000 | 77.377 | 77.688 | 0.311 |
| 8 | 15.000 | 105.000 | 77.500 | 78.065 | 0.565 |
| 9 | 15.000 | 120.000 | 77.500 | 78.442 | 0.942 |
| 10 | 15.000 | 135.000 | 77.500 | 78.819 | 1.319 |
| 11 | 15.000 | 150.000 | 77.556 | 79.197 | 1.641 |
| 12 | 15.000 | 165.000 | 77.629 | 79.574 | 1.945 |
| 13 | 15.000 | 180.000 | 77.853 | 79.951 | 2.098 |
| 14 | 15.000 | 195.000 | 78.100 | 80.328 | 2.228 |
| 15 | 15.000 | 210.000 | 78.472 | 80.706 | 2.234 |
| 16 | 15.000 | 225.000 | 78.966 | 81.083 | 2.117 |
| 17 | 15.000 | 240.000 | 79.460 | 81.460 | 2.000 |
| 18 | 15.000 | 255.000 | 79.954 | 81.837 | 1.883 |
| 19 | 15.000 | 270.000 | 80.000 | 82.215 | 2.215 |
| 20 | 15.000 | 285.000 | 80.449 | 82.592 | 2.143 |
| 21 | 15.000 | 300.000 | 81.097 | 82.969 | 1.872 |
| 22 | 15.000 | 315.000 | 81.744 | 83.346 | 1.602 |
| 23 | 15.000 | 330.000 330.500 | 82.392 82.414 | 83.724 83.736 | 1.332 1.322 |
| 25 | 14.500 | 345.000 | 82.818 | 84.101 | 1.283 |
| 26 | 15.000 | 360.000 | 83.537 | 84.478 | 0.941 |
| 27 | 15.000 | 375.000 | 84.233 | 84.855 | 0.622 |
| 28 | 15.000 | 390.000 | 84.767 | 85.233 | 0.466 |
| 29 | 15.000 | 405.000 | 85.388 | 85.610 | 0.222 |
| 30 | 15.000 | 420.000 | 85.905 | 85.987 | 0.082 |
| 31 | 15.000 | 435.000 | 86.531 | 86.364 | -0.167 |
| 32 | 15.000 | 450.000 | 87.157 | 86.742 | -0.415 |
| 33 | 14.436 | 464.436 | 87.105 | 87.105 | 0.000 |

ETTOMETRICHE: 0 — 1 — 2 — 3 — 4

ANDAMENTO PLANIMETRICO: L= 464.436

PROFILO LONGITUDINALE AREA DEPOSITO TEMPORANEO

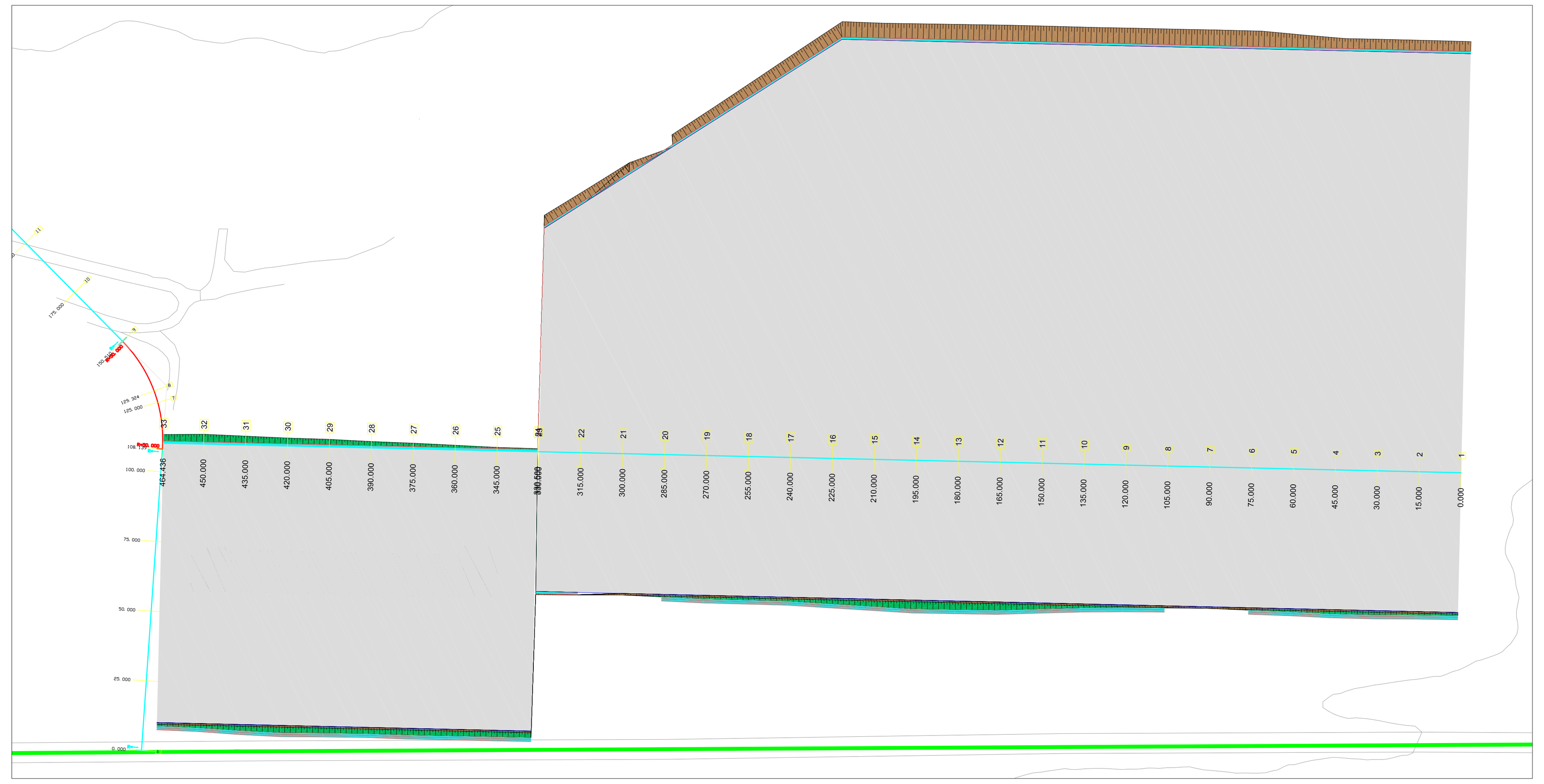

PLANIMETRIA AREA DI DEPOSITO TEMPORANEO Scala 1:1'000

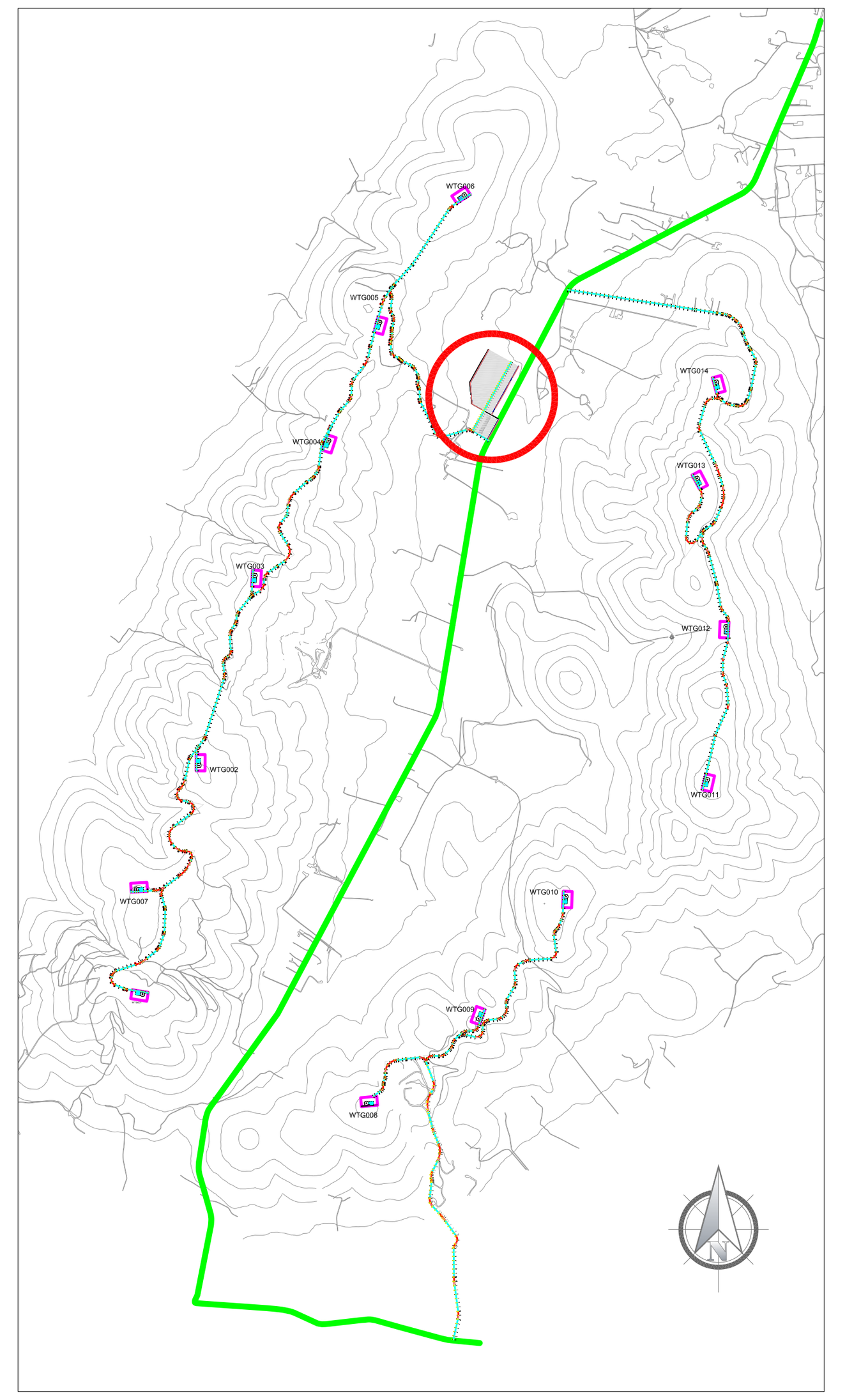

INQUADRAMENTO AREA DEPOSITO TEMPORANEO SU PLANIMETRIA GENERALE

Impianto per la produzione di energia da fonte eolica da 92,4 MW "Sa Corredda" - Comune di Porto Torres (SS)

PROGETTO DEFINITIVO

| Codice elaborato: WIND006.ELB005e | Formato: 1995 x 900 |
|---|---|
| Planimetria, Profilo e Sezioni trasversali Area Deposito Temporaneo | Scala: 1:500/1:200 |

PROPONENTE

econergy Powering renewables.

ECOWIND 3 S.R.L.
Via Alessandro Manzoni, 30 Milano
C. F. e P. IVA: 11437650960

PROGETTAZIONE

Queequeg Renewables, ltd.
Unit 3.21
1110 Great West Road
TW8 0GP, London

TIMBRO REDATTORE

TIMBRO PROPONENTE

Revisioni

| Rev. | Data | DESCRIZIONE | ELABORATO | VERIFICATO | APPROVATO |
|---|---|---|---|---|---|
| 0 | 02/21 | EMISSIONE PER VALIDAZIONE | XX | | |
| | | | | | |
| | | | | | |
| | | | | | |