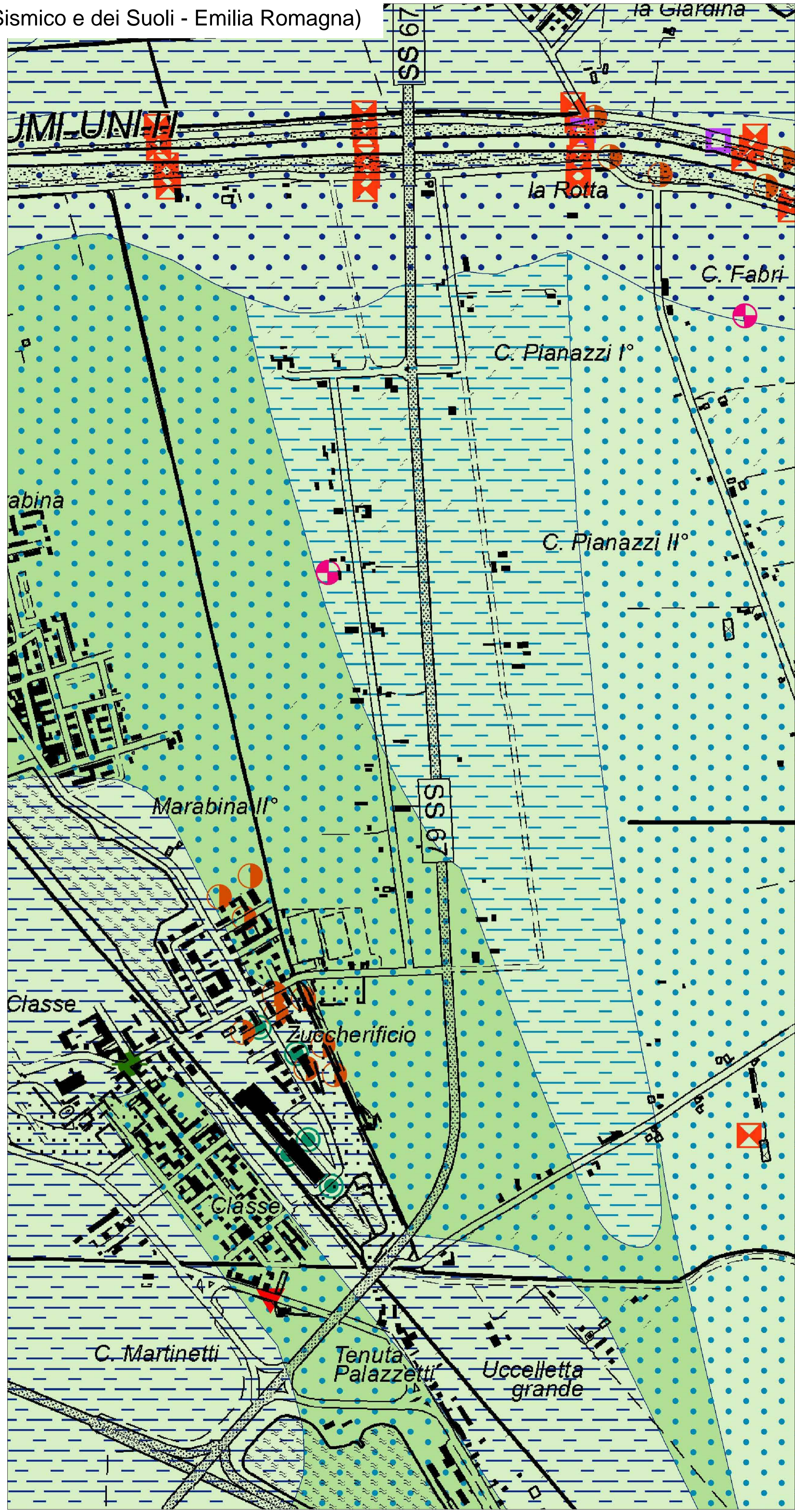
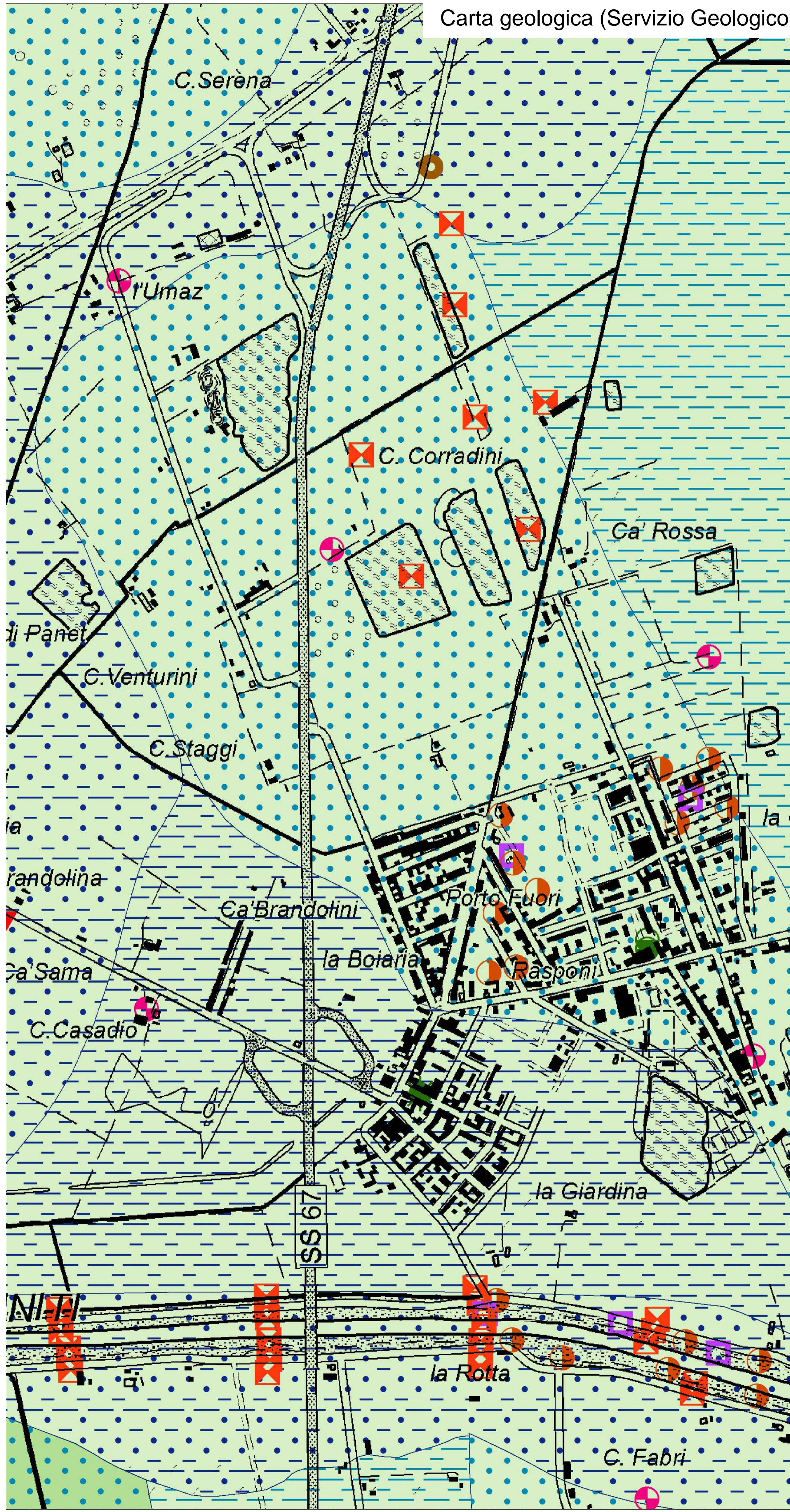


Carta geologica (Servizio Geologico, Sismico e dei Suoli - Emilia Romagna)



Legenda

Coperture quaternarie (10K)

- AES8 - Subsistema di Ravenna
- AES8a - Unità di Modena

Province

- [Symbol]

Comuni


- [Symbol]

Prove puntuali

- [Symbol] carotaggio continuo
- [Symbol] misure di microtremore a stazione singola (HVSr)
- [Symbol] perforazione per ricerca idrocarburi
- [Symbol] pozzo per acqua
- [Symbol] prova CPT con punta elettrica con piezocono
- [Symbol] prova CPT con punta meccanica
- [Symbol] prova dinamica generica
- [Symbol] sondaggio a distruzione

Ambienti deposiz. e litologie (10K)

- Argilla Limosa - Piana alluvionale
- Argilla Limosa - Piana costiera, fronte delizia e piana di sabbia
- Sabbia - Piana costiera, fronte delizia e piana di sabbia
- Sabbia Limosa Argillosa - Piana alluvionale



Anas S.p.A. - Gruppo Ferrovie dello Stato Italiane
Società con socio unico soggetto all'attività di direzione e coordinamento di Ferrovie dello Stato Italiane S.p.A. e concessionaria ai sensi del D.L. 138/2002 (convertito con L. 178/2002)

Struttura Territoriale Emilia Romagna
Viale A. Masini, 8 - 40126 Bologna T [+39] 051 6301111 - F [+39] 051 244970
Pec: anas.emiliaromagna@postacert.stradeanas.it - www.stradeanas.it

S.S. 67 "Tosco-Romagnola"
Adeguamento da Classe al Porto di Ravenna

PROGETTO DEFINITIVO

PROGETTISTI: Zollet Ingegneria Srl		GRUPPO DI PROGETTAZIONE	
IL GEOLOGO			
COORDINATORE PER LA SICUREZZA IN FASE DI PROGETTAZIONE			
VISTO: IL RESP. DEL PROCEDIMENTO			
PROTOCOLLO	DATA		

GEOLOGIA E GEOTECNICA
Geologia
Carta geologica

CODICE PROGETTO	NOME FILE	REVISIONE	SCALA
PROGETTO	T00GEOGEOCT01A.dwg		
BO328	CODICE ELAB. T00GEOGEOCT01	A	

A	EMISSIONE	Settembre 2020	A. De Lullo	M. Zanchettin	L. Zollet
REV.	DESCRIZIONE	DATA	REDATTO	VERIFICATO	APPROVATO