
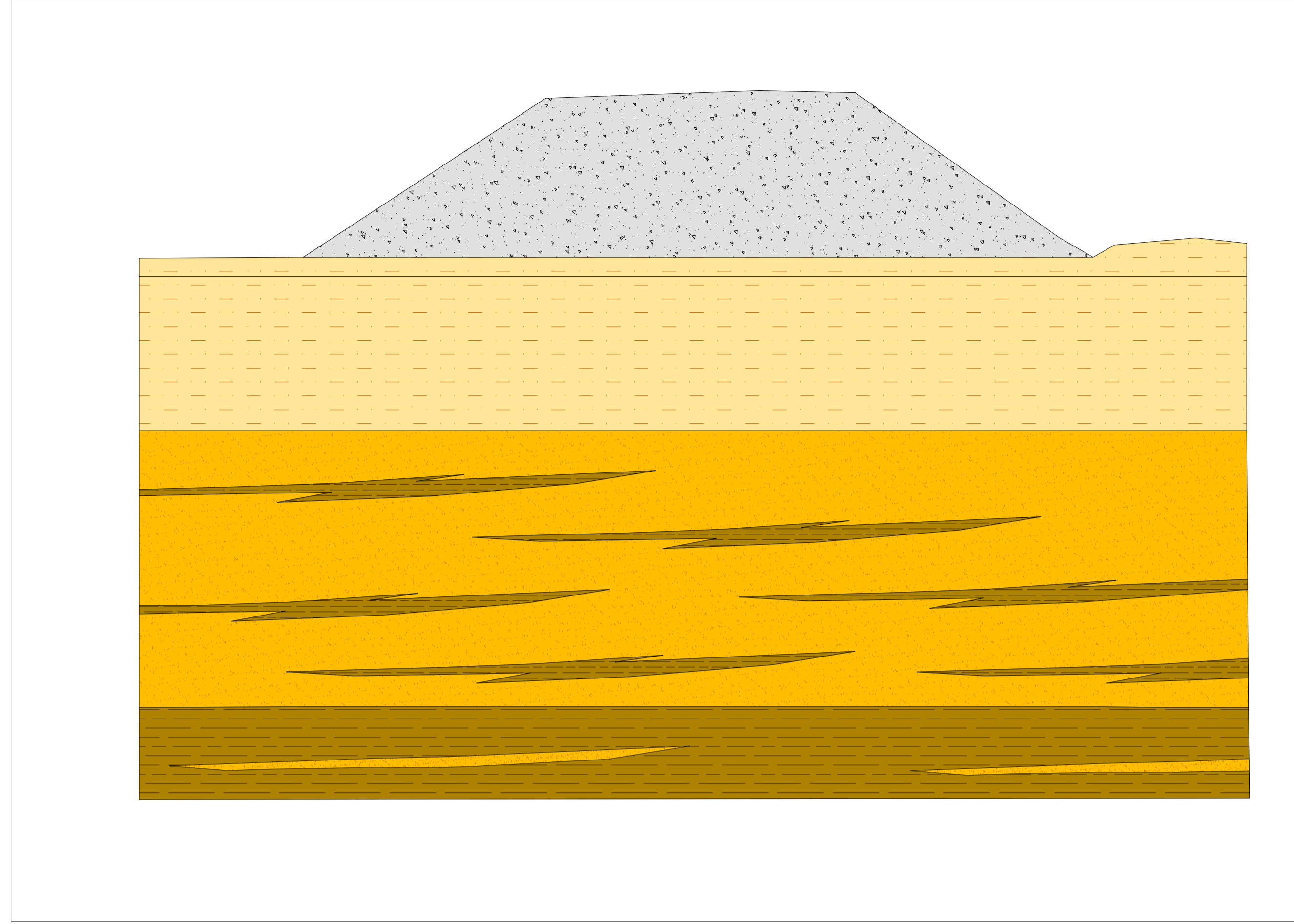



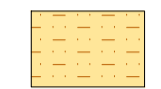



SEZIONE GEOLOGICA N°2

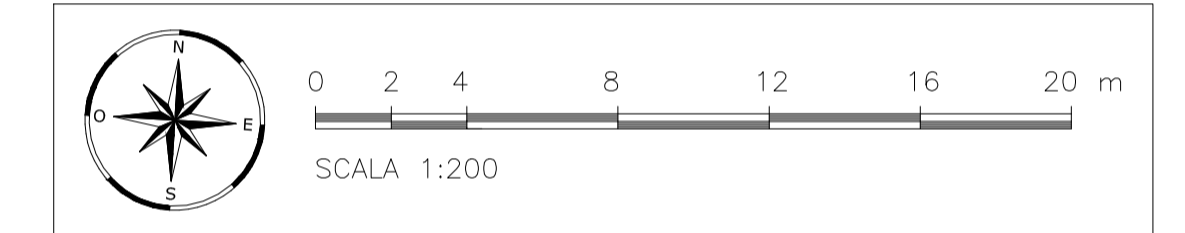


SEZIONE GEOLOGICA N°17




LEGENDA

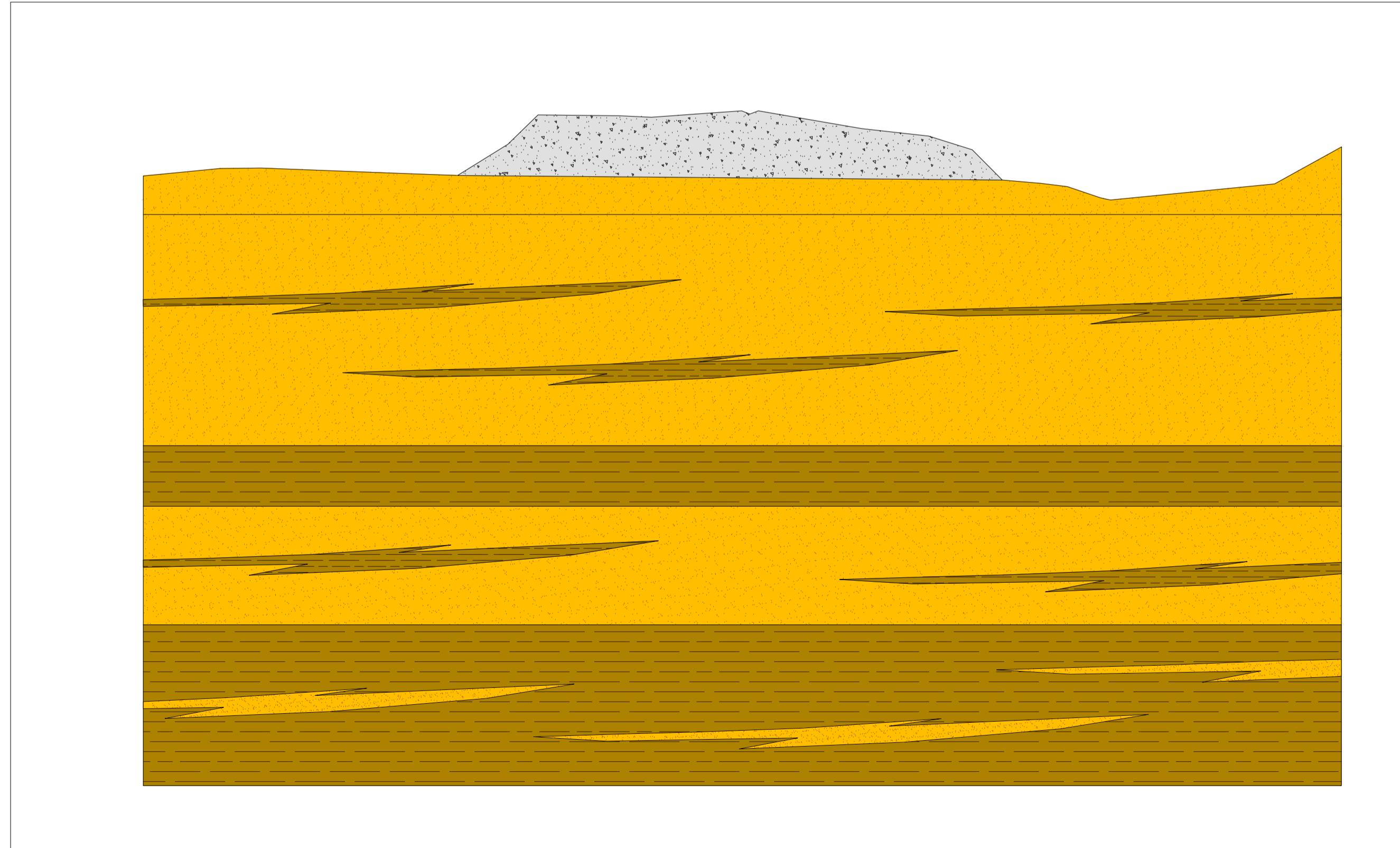
-  Rilevato stradale
-  Sabbie limose e limi sabbiosi
-  Sabbie debolmente limose, localmente limose
-  Argille limose
-  Lente argilloso - limosa
-  Lente sabbiosa
-  Livello di falda




SEZIONE GEOLOGICA N°22



SEZIONE GEOLOGICA N°32



 Anas S.p.A. – Gruppo Ferrovie dello Stato Italiane
Società con socio unico soggetta all'attività di direzione e coordinamento di Ferrovie dello Stato Italiane S.p.A. e concessionaria ai sensi del D.L. 138/2002 (convertito con L. 178/2002)

Struttura Territoriale Emilia Romagna
Viale A. Masini, 8 – 40126 Bologna T [+30] 051 6301111 – F [+39] 051 244970
Pec: anas.emiliaromagna@postacert.stradeanas.it – www.stradeanas.it

S.S. 67 "Tosco-Romagnola"
Adeguamento da Classe al Porto di Ravenna

PROGETTO DEFINITIVO

PROGETTISTI: <i>Zolet Ingegneria Srl</i>	GRUPPO DI PROGETTAZIONE
IL GEOLOGO: <i>David Pomarè Montin</i>	
COORDINATORE PER LA SICUREZZA IN FASE DI PROGETTAZIONE	
VISTO: IL RESP. DEL PROCEDIMENTO	
PROTOCOLLO	DATA

GEOLOGIA E GEOTECNICA
Geologia
Sezioni geologiche interpretative

CODICE PROGETTO PROGETTO B0328	NOME FILE T00GE00GEO001A.dwg CODICE ELAB. T00GE00GEO001	REVISIONE A	SCALA 1:200
--------------------------------------	--	----------------	----------------

REV.	DESCRIZIONE	DATA	REDATTO	VERIFICATO	APPROVATO
A	EMISSIONE	Settembre 2020	D. Pomarè	M. Zucchetin	L. Zollet