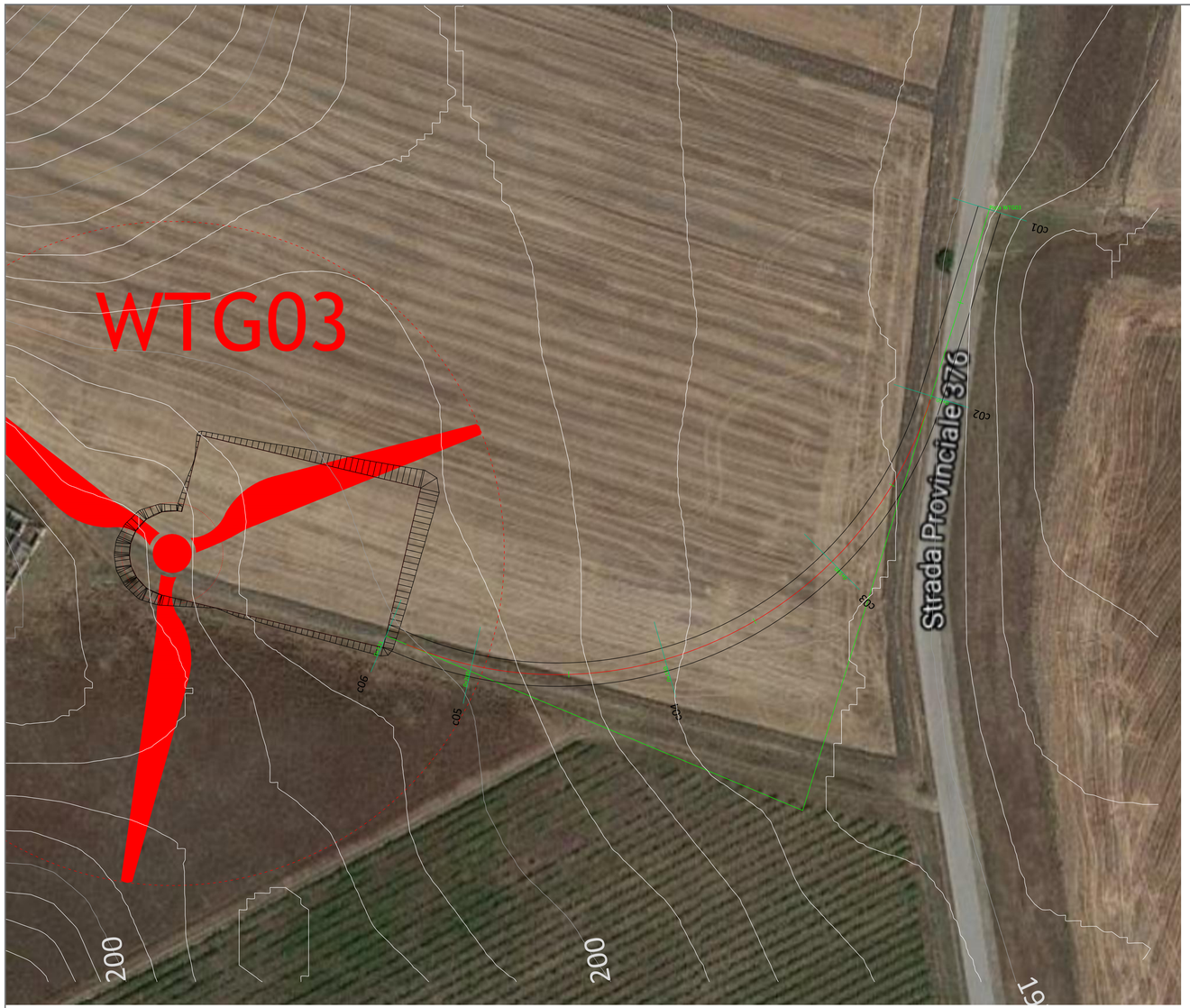

c01

Area di Sterro: -0.45
Area di Riporto: 0.30

Altezze: 1:200
Lunghezze: 1:200

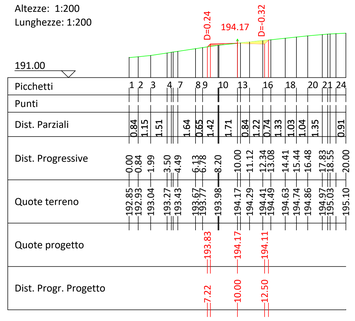

Picchetti	1	2	3	4	7	8	9	10	13	16	18	20	21	24
Punti														
Dist. Parziali		0.84	1.15	1.51		1.64	0.65	1.42	1.71	0.84	0.22	1.33	1.04	1.35	0.91
Dist. Progressive	0.00	0.84	1.99	3.50	5.14	6.78	7.43	8.85	10.56	11.40	11.62	12.95	13.99	15.34	16.25
Quote terreno	192.85	192.93	193.04	193.27	193.43	193.67	193.77	193.98	194.17	194.29	194.41	194.49	194.63	194.81	194.97
Quote progetto								193.83	194.17		194.11				
Dist. Progr. Progetto								7.22	10.00		12.50				

c03

Area di Sterro: 0.00
Area di Riporto: 0.37

Altezze: 1:200
Lunghezze: 1:200

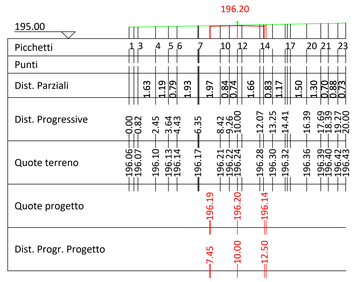

Picchetti	1	3	4	5	6	7	10	12	14	17	20	21	23
Punti													
Dist. Parziali		1.63	0.79	0.79	1.93		1.97	0.84	0.74	1.66	0.83	1.17	1.50	1.30	0.70	0.88	0.73
Dist. Progressive	0.00	1.63	2.45	3.24	5.17	6.35	8.32	9.16	9.90	11.56	12.39	13.56	15.06	16.36	17.06	17.94	18.67
Quote terreno	196.06	196.07	196.10	196.13	196.14	196.17	196.21	196.24	196.28	196.32	196.36	196.39	196.42	196.43	196.42	196.42	196.43
Quote progetto							196.19		196.20		196.14						
Dist. Progr. Progetto							7.45		10.00		12.50						

c05

Area di Sterro: 0.00
Area di Riporto: 3.88

Altezze: 1:200
Lunghezze: 1:200

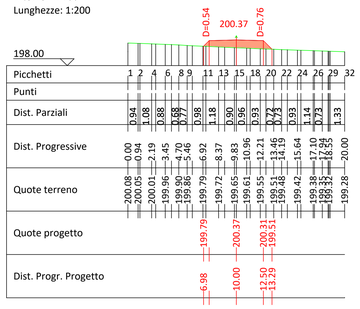

Picchetti	1	2	4	6	8	9	11	13	15	18	20	22	24	26	29	32
Punti																
Dist. Parziali		0.94	1.08	0.88	0.88	0.77	0.98	1.18	0.90	0.96	0.93	0.72	0.73	0.93	1.14	0.73	1.33
Dist. Progressive	0.00	0.94	2.01	2.89	3.77	4.54	5.52	6.70	7.60	8.56	9.49	10.21	10.94	11.87	13.01	13.74	15.07
Quote terreno	200.08	200.05	200.01	199.96	199.90	199.86	199.79	199.65	199.61	199.55	199.51	199.48	199.42	199.38	199.32	199.29	199.28
Quote progetto							199.79		200.37		200.37	199.31					
Dist. Progr. Progetto							6.98		10.00		13.50	13.25					

c02

Area di Sterro: -0.34
Area di Riporto: 0.26

Altezze: 1:200
Lunghezze: 1:200

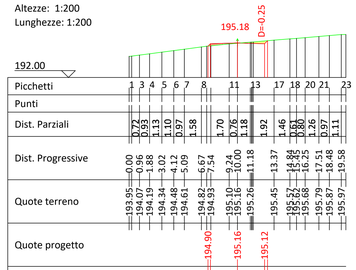

Picchetti	1	3	4	5	6	7	8	11	13	17	18	20	21	23
Punti														
Dist. Parziali		0.72	0.93	1.13	1.10	0.97	1.58	1.70	0.76	1.18	1.92	1.46	0.93	0.80	1.26	0.97	1.11
Dist. Progressive	0.00	0.72	1.65	2.78	3.88	4.85	6.43	8.13	8.89	10.07	11.99	13.45	14.38	15.18	16.44	17.41	18.52
Quote terreno	193.85	194.07	194.19	194.34	194.48	194.61	194.83	194.93	195.10	195.26	195.45	195.57	195.64	195.68	195.79	195.87	195.97
Quote progetto							194.90		195.16		195.12						
Dist. Progr. Progetto							7.28		10.00		12.50						

c04

Area di Sterro: 0.00
Area di Riporto: 4.12

Altezze: 1:200
Lunghezze: 1:200

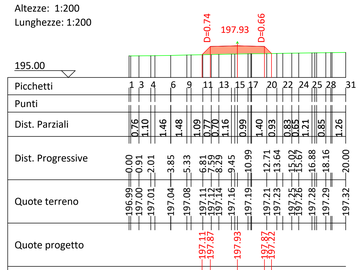

Picchetti	1	3	4	6	9	11	13	15	17	20	22	24	25	28	31
Punti															
Dist. Parziali		0.76	1.10	1.46	1.48	1.09	0.77	0.77	1.16	0.99	1.40	0.93	0.83	1.21	0.85	1.26
Dist. Progressive	0.00	0.76	1.86	3.31	5.33	6.41	7.18	7.95	9.11	10.10	11.50	12.43	13.26	14.47	15.32	16.58
Quote terreno	196.99	197.00	197.01	197.04	197.08	197.11	197.12	197.14	197.16	197.19	197.21	197.23	197.25	197.27	197.28	197.29	197.32
Quote progetto						197.11	197.87		197.93		197.87	197.22					
Dist. Progr. Progetto						6.74	7.50		10.00		12.50	13.15					

PISTA WTG03

Caratteristiche Tracciato di Progetto

Quota Monte	201.50
Quota Valle	194.17
Lungh. Proiezione	223.25
Lungh. Sviluppo	223.39
Dislivello	7.33
Pendenza Minima	2.03 %
Pendenza Massima	4.88 %
Pendenza Media	3.46 %

PISTA WTG03

Pendenza Livellette	Diff. di Quota Distanza Pendenza	H= 2.54 L = 125.00 P = 2.03%	H= 4.80 L = 98.25 P = 4.88%

Altezze: 1:500
Lunghezze: 1:500



Picchetti	c01 / 0.00	c02 / 50.00	c03 / 100.00	c04 / 150.00	c05 / 200.00	c06 / 223.25
Dist. Parziali		50.00	50.00	50.00	50.00	23.25
Dist. Progressive	0.00	50.00	100.00	150.00	200.00	223.25
Quote terreno	194.17	195.16	196.24	197.17	199.65	201.15
Distanze ettometriche			1		2	
Andamento planimetrico		L= 50.88		SV= 166.65 R= 100.00		L= 5.72
Quote Progetto	194.17	195.18	196.20	197.92	200.37	201.50
Differenze Quote	0.00	0.02	-0.04	0.75	0.72	7.33

PROGETTO PER LA REALIZZAZIONE
DI UN PARCO EOLICO

in Località "Masseria Ricci"
nel Comune di Serracapriola (FG)
- - -
in Località "Masseria del Principe"
nel Comune di Torremaggiore (FG)

REGIONE PUGLIA
PROVINCIA di FOGGIA
COMUNE di SERRACAPRIOLA
COMUNE di TORREMAGGIORE

PROGETTO DEFINITIVO

RELAZIONE: EP.8.3
WTG03
Profilo Longitudinale e Sezioni Trasversali
Scala:
1:500 Planimetria
1:500 Profilo Longitudinale
1:200 Sezioni Trasversali
Formato: A0

PROPONENTE:
GIANNUTRI ENERGY S.r.l.
Via del Seminario Maggiore 115
85100 - Potenza (PZ)
P.IVA 02096080763
PEC: giannutrienergysrl@pec.it

PROGETTISTA:
ORDINE DEGLI ARCHITETTI PIANIFICATORI PAESAGGISTI E CONSERVATORI della PROVINCIA di FOGGIA
Dott. Arch. ROMANIELLO Giuseppe
FG - sez. A
Arch. Giuseppe ROMANIELLO

Rev.	Data	Oggetto della revisione
00	Marzo 2021	Prima Emissione

Il presente elaborato è di proprietà di GIANNUTRI ENERGY S.r.l. Non è consentito riprodurlo o comunque utilizzarlo senza autorizzazione scritta di GIANNUTRI ENERGY S.r.l.

ARCHIVIAZIONE INTERNA - DOCUMENTO ORIGINE:
FG_SRC_EPB_1_Profilo Longitudinale_Sez Trasversali_WTG03.pdf