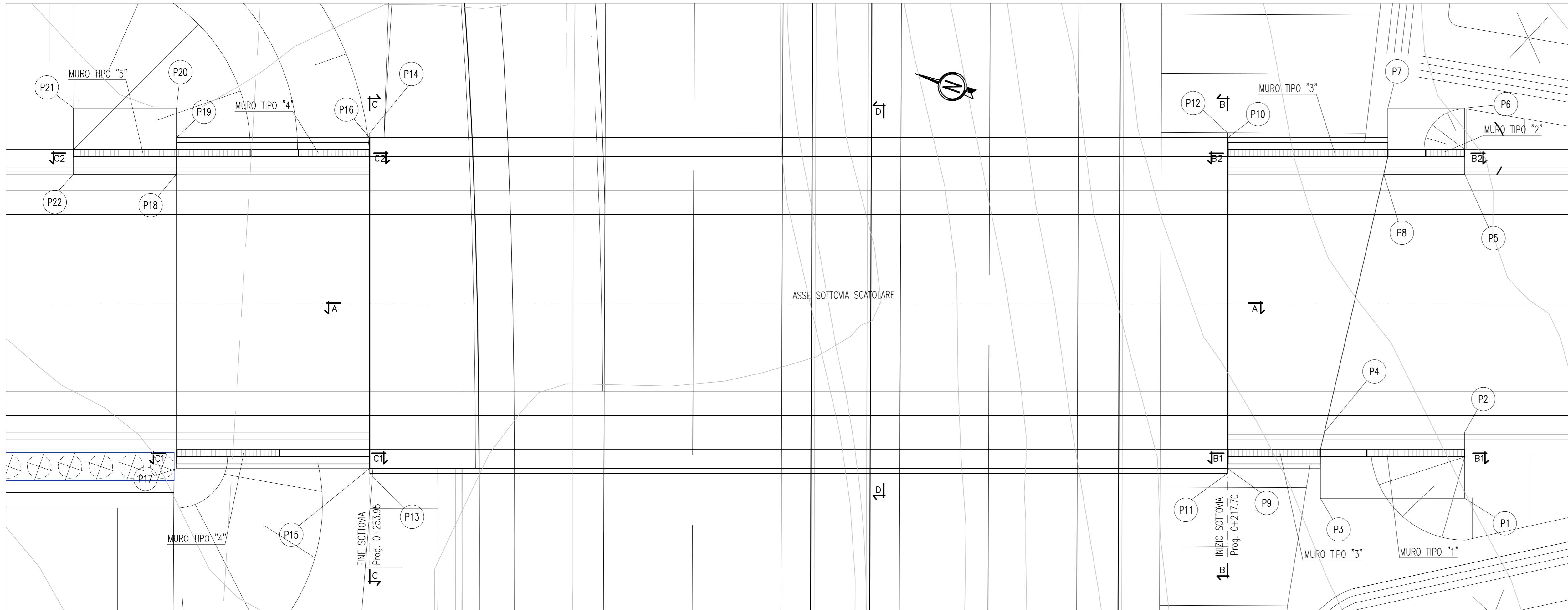
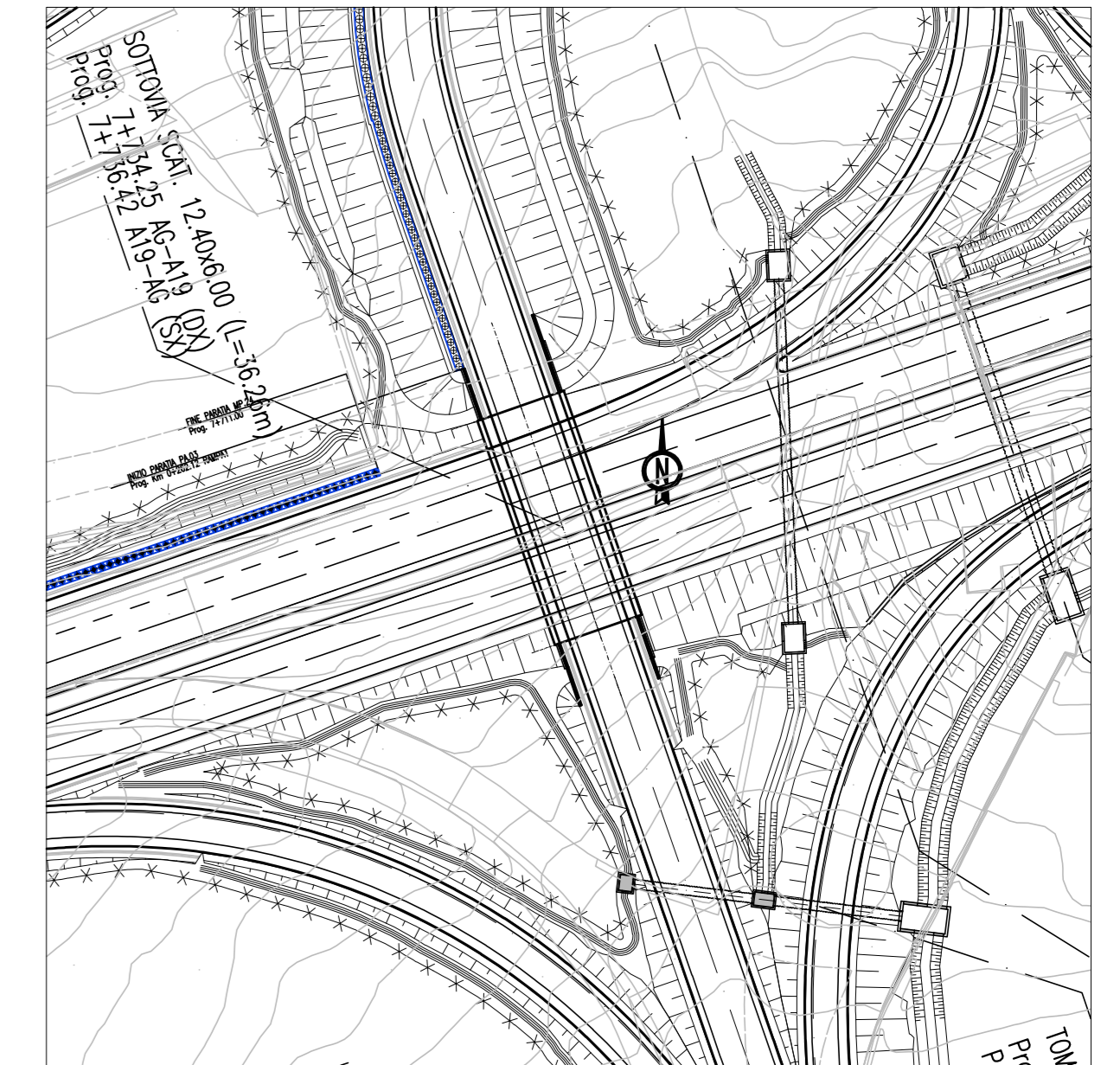


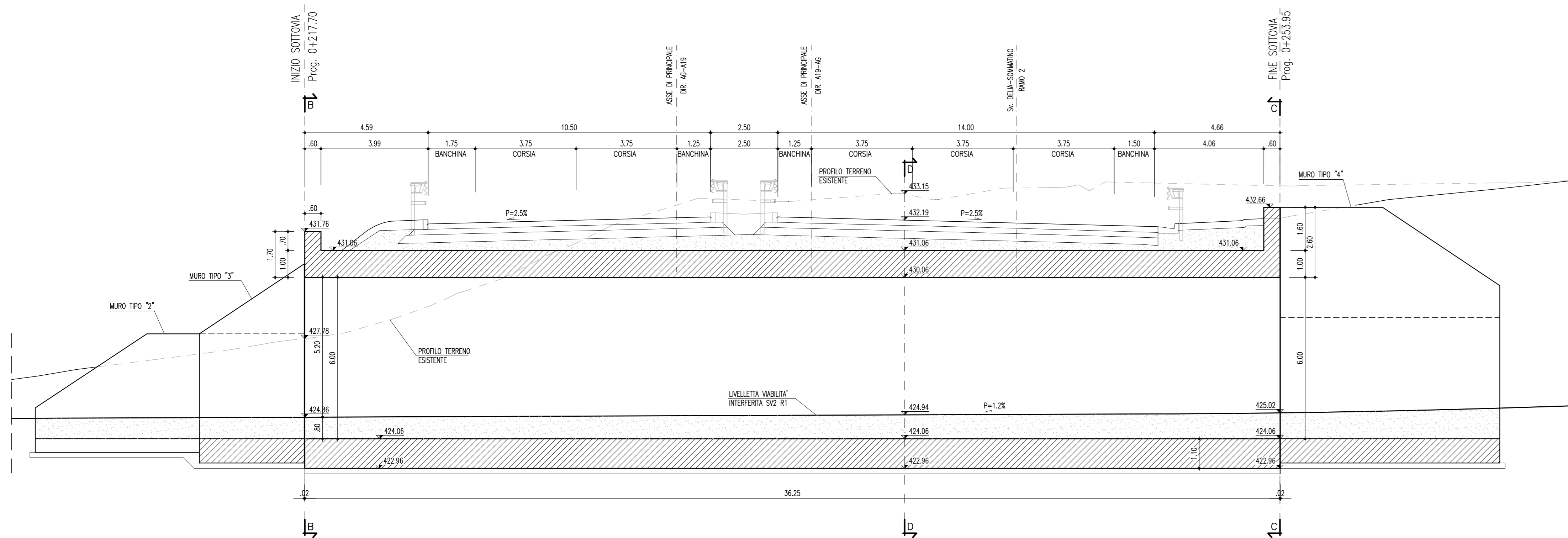
PLANIMETRIA DI TRACCIAMENTO
(SCALA 1 : 100)



STRALCIO PLANIMETRICO
(SCALA 1 : 1000)



PROFilo LONGITUDINALE
(SCALA 1 : 100)



COORDINATE DI TRACCIAMENTO

PUNTI	NORD	EST
PUNTO n.1	505801.4857	209915.8047
PUNTO n.2	505802.4038	209918.4499
PUNTO n.3	505807.2484	209913.8046
PUNTO n.4	505808.0037	209916.5063
PUNTO n.5	505805.9778	209928.7473
PUNTO n.6	505806.8959	209931.3925
PUNTO n.7	505809.9682	209930.3268
PUNTO n.8	505809.2110	209927.6251
PUNTO n.9	505811.3427	209913.7067
PUNTO n.10	505815.9332	209926.9326
PUNTO n.11	505811.2960	209913.5112
PUNTO n.12	505816.0176	209927.1150
PUNTO n.13	505845.5419	209911.6249
PUNTO n.14	505850.2635	209915.2288
PUNTO n.15	505845.6263	209901.8073
PUNTO n.16	505850.2188	209915.0333
PUNTO n.17	505853.2657	209988.1349
PUNTO n.18	505857.4380	209910.8566
PUNTO n.19	505857.9163	209912.3609
PUNTO n.20	505858.3281	209913.5418
PUNTO n.21	505862.4356	209912.1155
PUNTO n.22	505861.5175	209909.4703

ANAS S.p.A.
DIREZIONE CENTRALE PROGRAMMAZIONE PROGETTAZIONE

PA 12/09
CORRIDOIO PLURIMODALE TIRRENIICO - NORD EUROPA
ITINERARIO AGRIGENTO - CALTANISSETTA - A19
S.S. N° 640 "DI PORTO EMPEDOCLE"
AMMODERNAMENTO E ADEGUAMENTO ALLA CAT. B DEL D.M. 5.11.2001
Dal km 44+000 allo svincolo con l'A19

PROGETTO ESECUTIVO

Contraente Generale: **Empedocle S.p.A.**

**OPERE SUGLI SVINCOLI
SVINCOLO DELLA-SOMMATINO - SOTTOVIA 2.1**
Planimetria di tracciamento e profilo longitudinale

Codice Unico Progetto (CUP) : F91B09000070001

Codice Elaborato: PA12_09 - E 138SV203ST03ZPX003A

Scala: Varie

RESPONSABILE DEL PROCEDIMENTO: Ing. MASSIMILIANO...

Il Progettista: **GIAN LUCA ATTENCONI**
ORDINE DEGLI INGEGNERI DI FIRENZE N° 4533

Il Consulente: **ING. TURSO Adriano**
ORDINE INGEGNERI TIRRENIICI N° 1100

Il Coordinatore per la sicurezza in fase di progetto: **ALESSANDRO SILVIO**
ORDINE INGEGNERI ROMA N° 14853

Il Direttore dei lavori: **PEPPINO MARASCO**
ORDINE INGEGNERI ROMA N° 4447