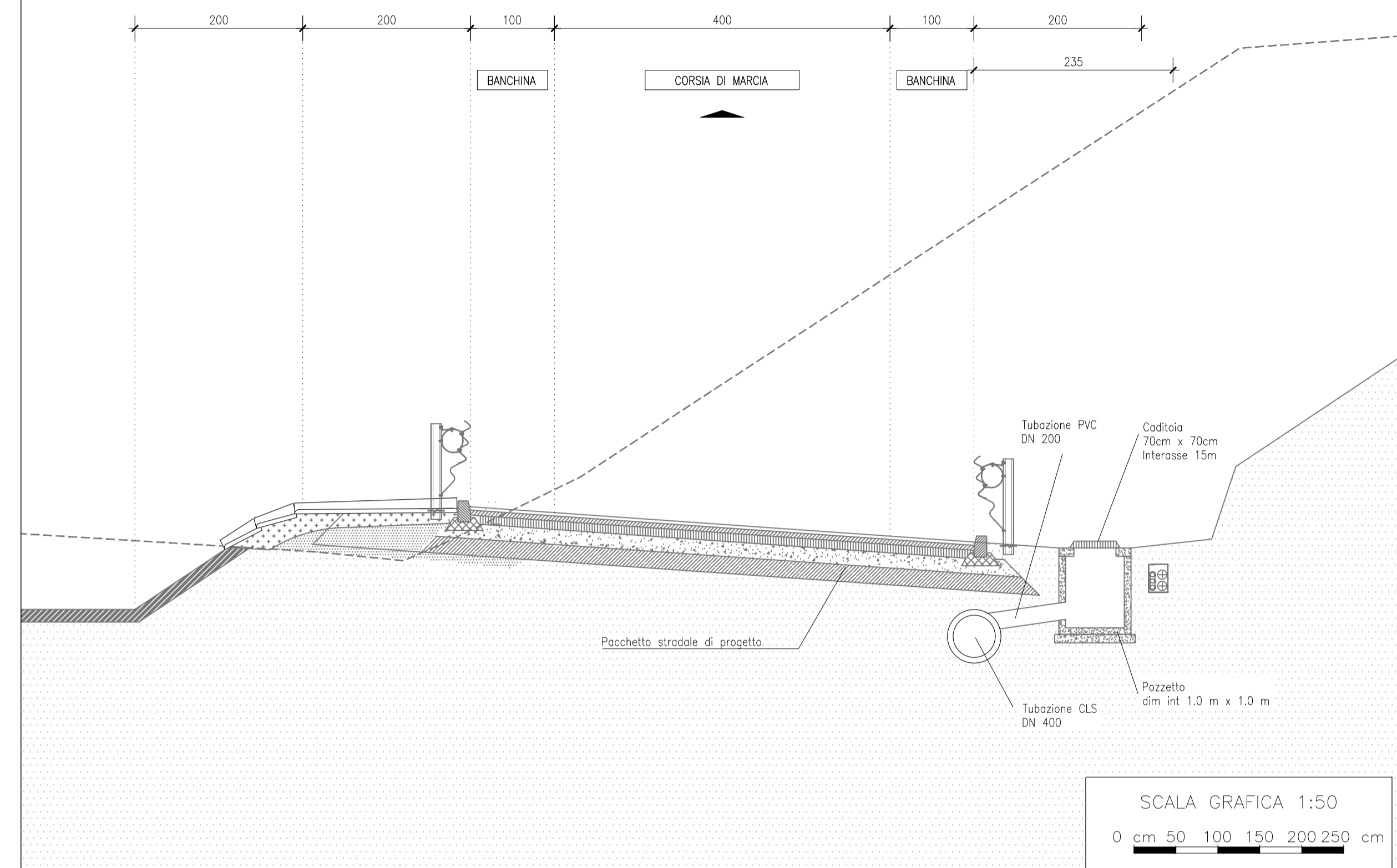
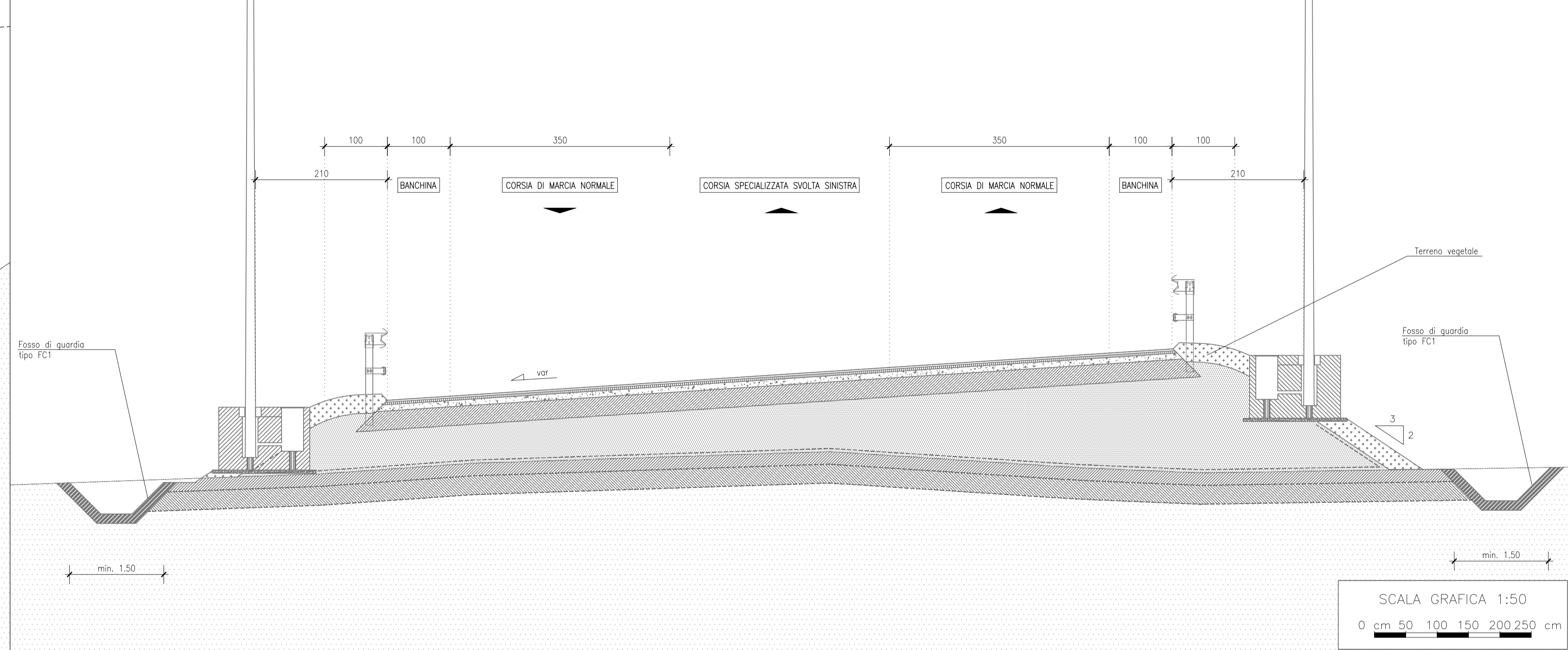


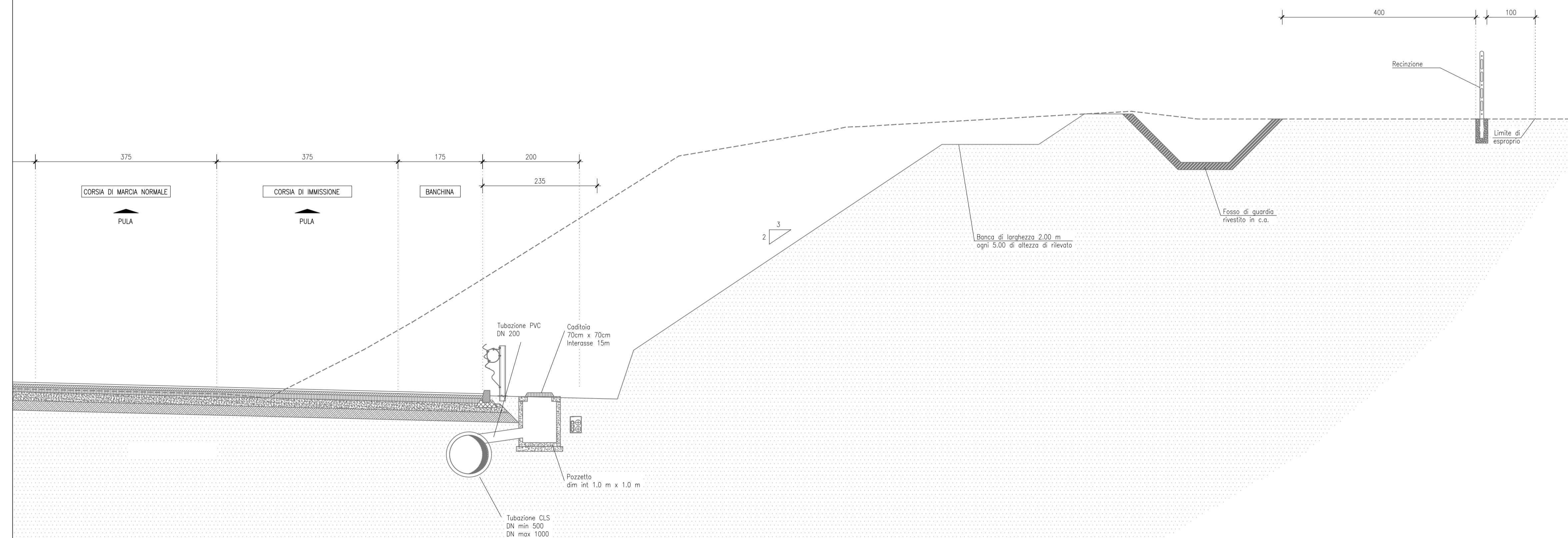
SEZIONE TIPO – RAMPA DI SVINCOLO
 DETTAGLIO SCARICO ACQUE METEORICHE



SEZIONE TIPO – VIABILITA' SECONDARIA
 DETTAGLIO SCARICO ACQUE METEORICHE



SEZIONE TIPO – TRINCEA CON CORSIA DI IMMISSIONE/USCITA
 DETTAGLIO SCARICO ACQUE METEORICHE



ANAS S.p.A.
 Direzione Progettazione e Realizzazione Lavori

S.S.195 "SULCITANA"
COMPLETAMENTO ITINERARIO CAGLIARI - PULA - LOTTO 2
 COLLEGAMENTO CON LA S.S 130 E AEROPORTO CAGLIARI ELMAS
 DAL Km 21+488,70 AL Km 23+900,00
 RELAZIONE ARCHEOLOGICA E PROGETTAZIONE DEFINITIVA

PROGETTO DEFINITIVO COD. CA12

PROGETTAZIONE: ANAS - DIREZIONE PROGETTAZIONE E REALIZZAZIONE LAVORI

PROGETTISTA E RESPONSABILE INTEGRATORE PRESTAZIONI SPECIALISTICHE
 Ing. M. RASIMELLI
Ordine Ingegneri Provincia di Perugia n° 4632

GRUPPO DI PROGETTAZIONE
 Ing. D. BONADIES Ing. M. TANZINI
 Ing. P. LOSPENNATO Ing. A. LUCIA
 Ing. A. POLLI
 Ing. C. CASTELLANO
 Ing. G.N. GUERRINI

IL GEOLOGO
 S. PIAZZOLI

COORDINATORE PER LA SICUREZZA IN FASE DI PROGETTAZIONE
 Ing. L. IOVINE

VISTO: IL RESP. DEL PROCEDIMENTO
 Ing. M. COGHE

PROTOCOLLO _____ DATA: _____

IL GRUPPO DI PROGETTAZIONE:

MANDATARIA

PINI SWISS ENGINEERS SA
 MANDANTE

PINI ITALIA
 MANDANTE

IDROLOGIA E IDRAULICA
SISTEMA DI SMALTIMENTO ACQUE DI PIATTAFORMA
 Opere tipo e particolari
 Corsie di immissione/uscita, rampe di svincolo e viabilità secondaria

CODICE PROGETTO		NOME FILE		REVISIONE	SCALA
PROGETTO	LV. PROG. N. PROG.	T00ID00IDRDC02A.dwg			
D	2001	T00ID00IDRDC02			
C					
B					
A	PRIMA EMISSIONE	Giugno 2020	C. CASTELLANO	A. POLLI	M. RASIMELLI
REV.	DESCRIZIONE	DATA	REDATTO	VERIFICATO	APPROVATO