



SCALA GRAFICA 1:250
0 m 2,5 5,0 7,5 10,0 12,5 m

SEZIONE A-A (1/2) MANUFATTO DI LAMINAZIONE

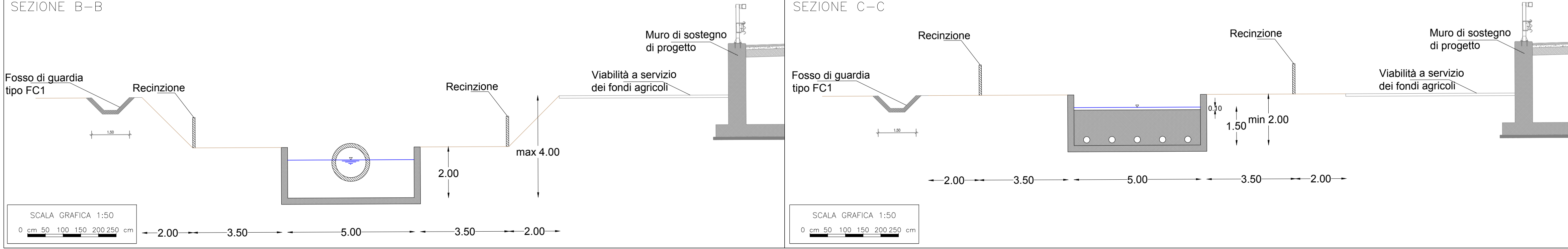


SCALA GRAFICA 1:250
0 m 2,5 5,0 7,5 10,0 12,5 m

SEZIONE A-A (2/2) MANUFATTO DI LAMINAZIONE



SCALA GRAFICA 1:250
0 m 2,5 5,0 7,5 10,0 12,5 m



SCALA GRAFICA 1:50
0 cm 50 100 150 200 250 cm

SCALA GRAFICA 1:50
0 cm 50 100 150 200 250 cm



ANAS S.p.A.
Direzione Progettazione e Realizzazione Lavori

S.S.195 "SULCITANA"
COMPLETAMENTO ITINERARIO CAGLIARI - PULA - LOTTO 2
COLLEGAMENTO CON LA S.S 130 E AEROPORTO CAGLIARI ELMAS
DAL Km 21+488,70 AL Km 23+900,00
RELAZIONE ARCHEOLOGICA E PROGETTAZIONE DEFINITIVA

PROGETTO DEFINITIVO COD. CA12

PROGETTAZIONE: ANAS - DIREZIONE PROGETTAZIONE E REALIZZAZIONE LAVORI	
PROGETTISTA E RESPONSABILE INTEGRATORE PRESTAZIONI SPECIALISTICHE Ing. M. RASIMELLI Ordine Ingegneri Provincia di Perugia n° A632	IL GRUPPO DI PROGETTAZIONE: 
GRUPPO DI PROGETTAZIONE Ing. D. BONADIES Ing. M. TANZINI Ing. P. LOSPENNATO Ing. A. LUCIA Ing. S. PELLEGRINI Ing. A. POLLU Ing. C. CASTELLANO Ing. G.N. GUERRINI	MANDATARIA  MANDANTE
IL GEOLOGO S. PIAZZOLI	 MANDANTE
COORDINATORE PER LA SICUREZZA IN FASE DI PROGETTAZIONE Ing. L. IOVINE	
VISTO: IL RESP. DEL PROCEDIMENTO Ing. M. COGHE	
PROTOCOLLO	DATA:

IDROLOGIA E IDRAULICA				SISTEMA DI SMALTIMENTO ACQUE DI PIATTAFORMA		Opere di invarianza idraulica	
CODICE PROGETTO		NOME FILE		REVISIONE	SCALA		
PROGETTO	LIV. PROG. N. PROG.	T00ID00IDRPL04A.dwg					
D	D	2001	T00ID00IDRPL04				
C							
B							
A	PRIMA EMISSIONE			Giugno 2020	C. CASTELLANO		
REV.	DESCRIZIONE			DATA	REDATTO	VERIFICATO	APPROVATO