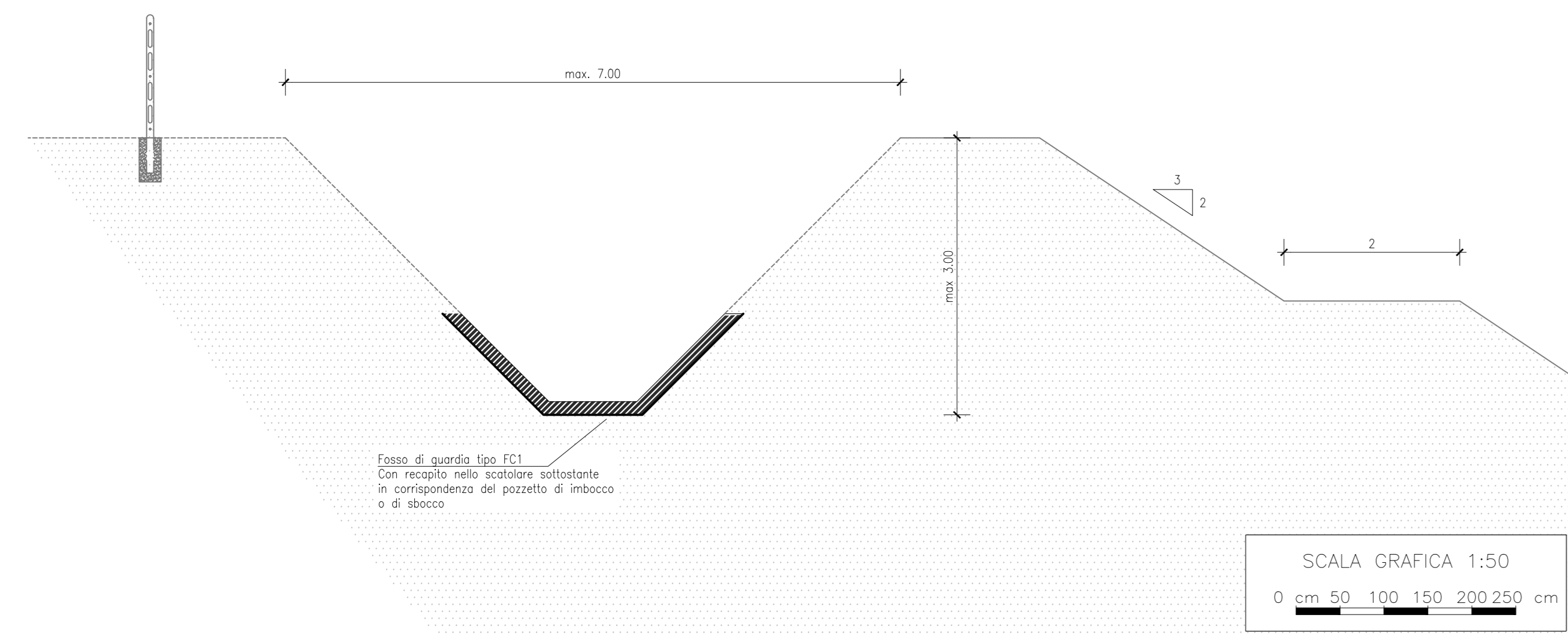
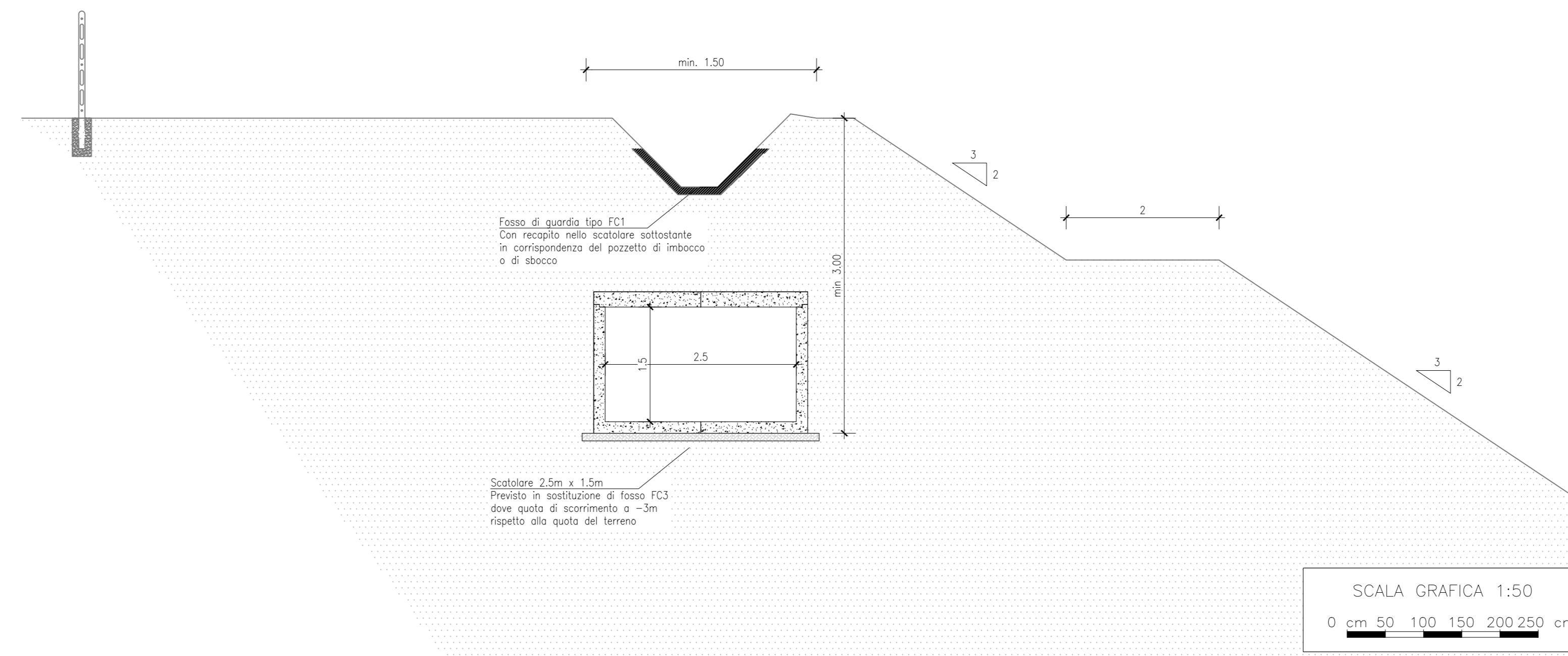


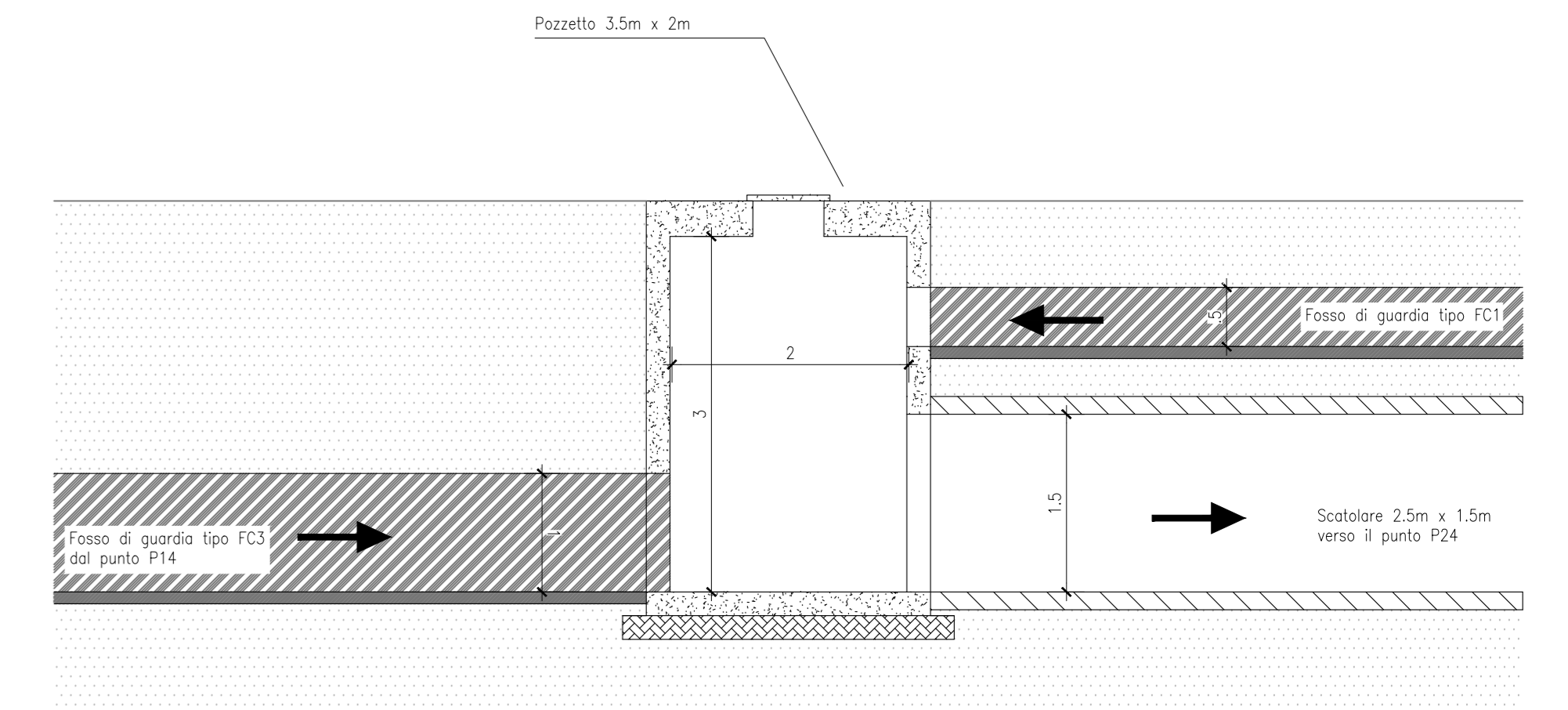
SEZIONE A-A - FOSSO DI GUARDIA FC3



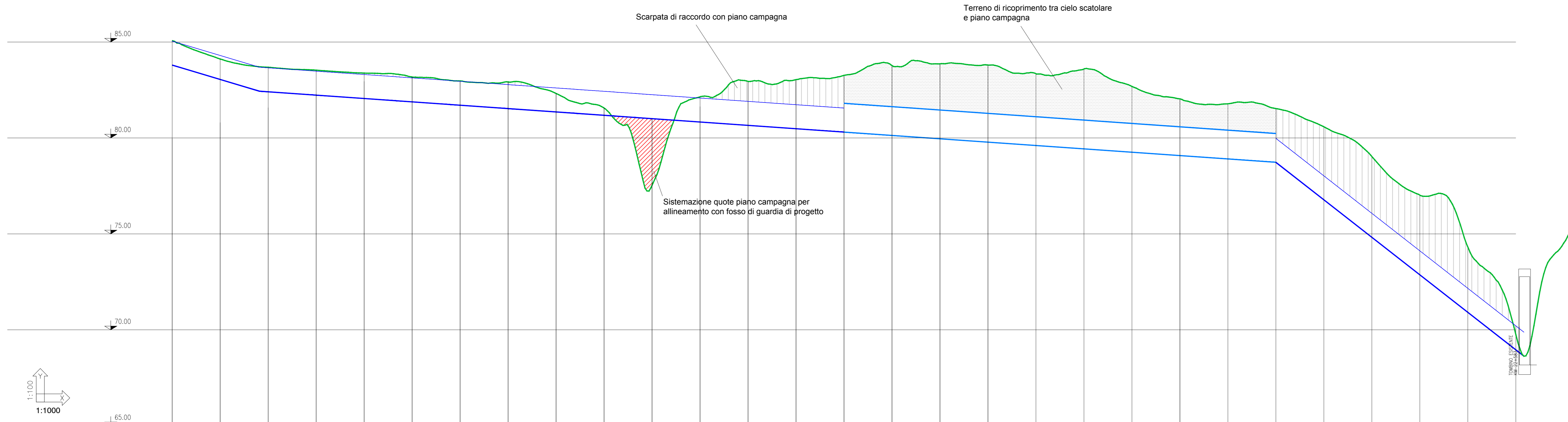
SEZIONE B-B - FOSSO DI GUARDIA CON SCATOLARE



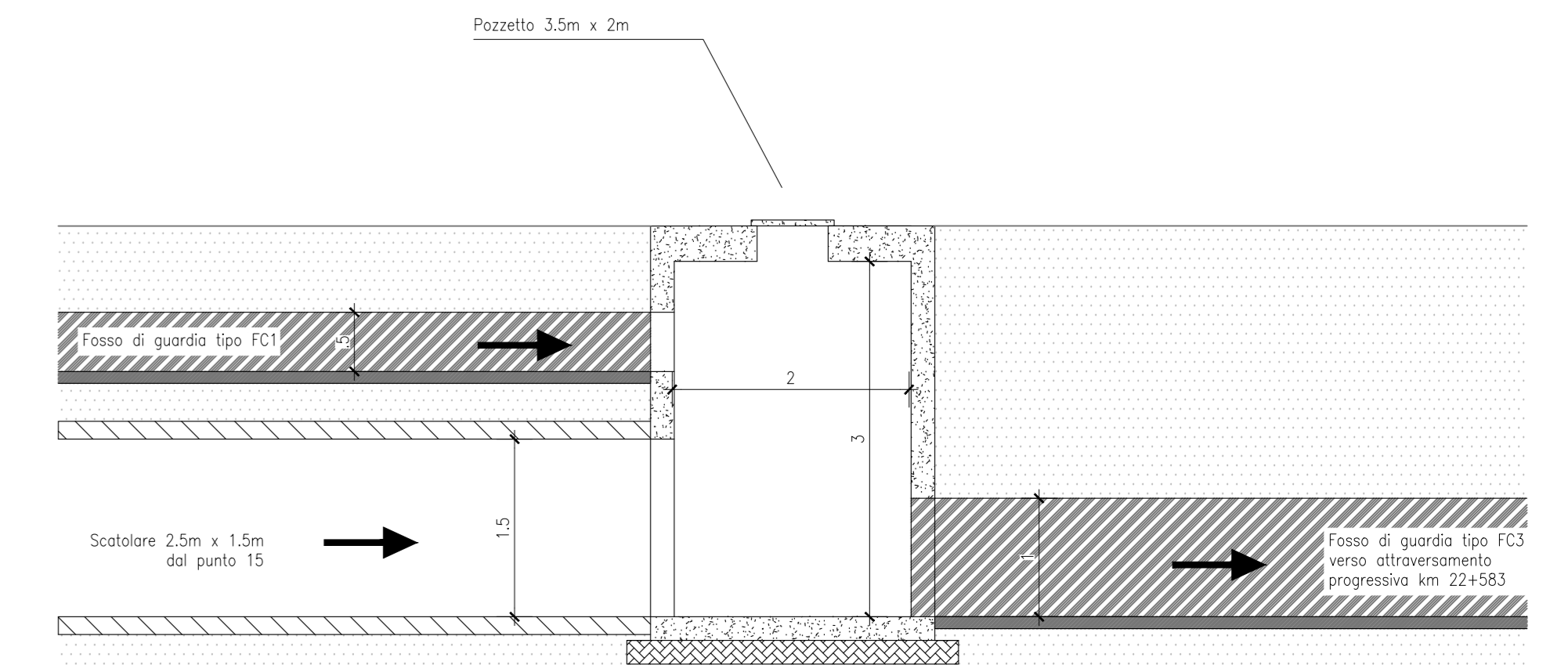
PARTICOLARE POZZETTO DI COLLEGAMENTO TRA FOSSO DI GUARDIA TIPO FC3 E SCATOLARE IN CORRISPONDENZA DEL PUNTO P15



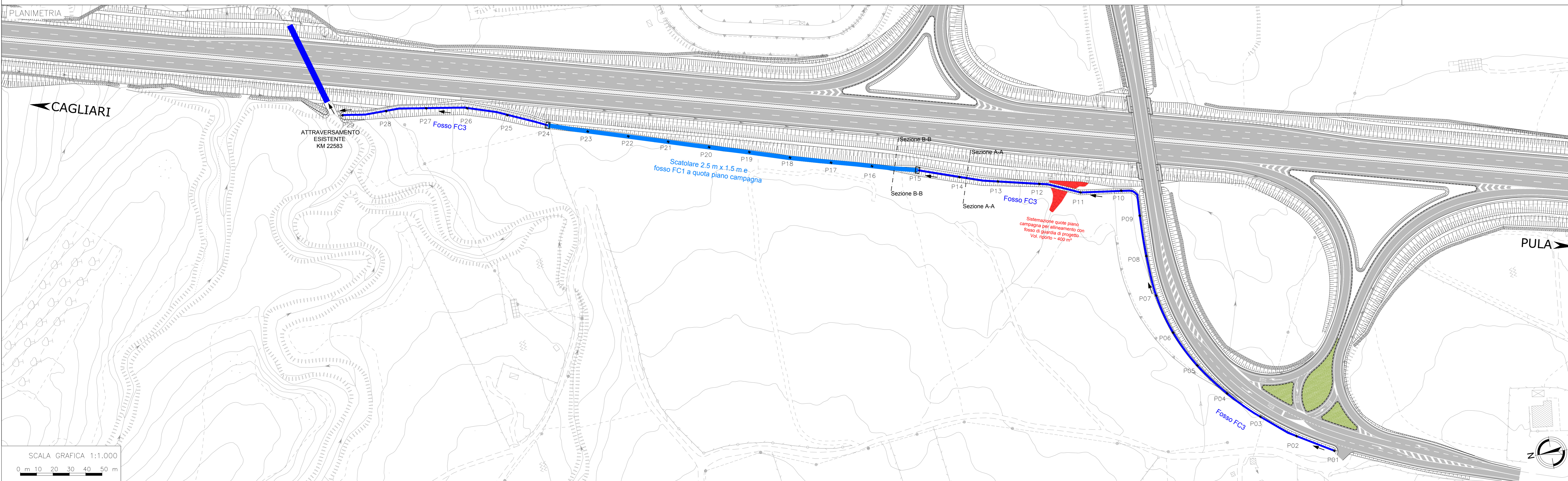
PROFILO FOSSO DI GUARDIA



PARTICOLARE POZZETTO DI COLLEGAMENTO TRA SCATOLARE E FOSSO DI GUARDIA TIPO FC3 IN CORRISPONDENZA DEL PUNTO P24



Alta planimetria	P01	P02	P03	P04	P05	P06	P07	P08	P09	P10	P11	P12	P13	P14	P15	P16	P17	P18	P19	P20	P21	P22	P23	P24	P25	P26	P27	P28	P29	
Distanza progressiva	0.0	25.0	50.0	75.0	100.0	125.0	150.0	175.0	200.0	225.0	250.0	275.0	300.0	325.0	350.0	375.0	400.0	425.0	450.0	475.0	500.0	525.0	550.0	575.0	600.0	625.0	650.0	675.0	700.0	
Stato di fatto	Terreno	85.07	84.12	83.69	83.53	83.38	83.18	82.97	82.92	82.32	81.56	77.54	82.15	82.94	83.04	83.26	83.77	83.86	83.80	83.36	83.60	82.68	82.04	81.78	81.53	80.58	79.03	77.03	74.26	69.76
Quote di progetto	Fondo collettore	83.80	83.05	82.40	82.23	82.06	81.88	81.71	81.53	81.36	81.18	81.01	80.83	80.66	80.48	80.31	80.13	79.96	79.78	79.61	79.43	79.26	79.08	78.90	78.73	76.78	74.82	72.87	70.91	68.63
Tipo rete		FOSSO FC3				FOSSO FC3				SCATOLARE 2.5 m x 1.5 m				FOSSO FC3																
Pendenza (%)		3.0%				0.7%				0.7%				6.0%																



**ANAS S.p.A.**  
Direzione Progettazione e Realizzazione Lavori

**S.S.195 "SULCITANA"**  
**COMPLETAMENTO ITINERARIO CAGLIARI - PULA - LOTTO 2**  
COLLEGAMENTO CON LA S.S.130 e AEROPORTO CAGLIARI ELMAS  
DAL Km 21+488,70 AL Km 23+900,00  
RELAZIONE ARCHEOLOGICA E PROGETTAZIONE DEFINITIVA  
PROGETTO DEFINITIVO

PROGETTAZIONE: ANAS - DIREZIONE PROGETTAZIONE E REALIZZAZIONE LAVORI

PROGETTISTA E RESPONSABILE INTEGRATORE PRESTAZIONI SPECIALISTICHE:  
Ing. M. RASANELLI  
Oltre agli appalti Pratiche di Progetto n° 4832

GRUPPO DI PROGETTAZIONE:  
Ing. D. BONDES Ing. M. TANZINI  
Ing. P. LOSPENATO Ing. A. LUCIA  
Ing. S. PELLEGRINI  
Ing. A. PULLI  
Ing. C. CASTELLANO  
Ing. G.N. GUERRINI

IL GEOLOGO  
S. PIAZZOLI

COORDINATORE PER LA SICUREZZA IN FASE DI PROGETTAZIONE  
Ing. L. IORRE

VISTO: IL RESP. DEL PROCEDIMENTO  
Ing. M. COGHE

PROTOCOLLO DATA:

IL GRUPPO DI PROGETTAZIONE:

MANDATARIA  
MANDANTE

MANDATARIA  
MANDANTE

**IDROLOGIA E IDRAULICA**  
SISTEMA DI SMALTIMENTO ACQUE DI PIATTAFORMA  
Fosso di guardia a protezione dello svincolo di Sarroch  
Planimetria, profilo longitudinale e sezioni trasversali

CODICE PROGETTO	NOVITÀ FILE	REVISIONE	SCALA
PROGETTO	TO01D001DRP105A.dwg		
DP/CA12	D 2001		
ELAB.	TO01D001DRP105		
D			
C			
B			
A	PRIMA EMISSIONE	Giugno 2020	C. CASTELLANO A. PULLI M. RASANELLI
REV.	DESCRIZIONE	DATA	REDAITTO VERIFICATO APPROVATO