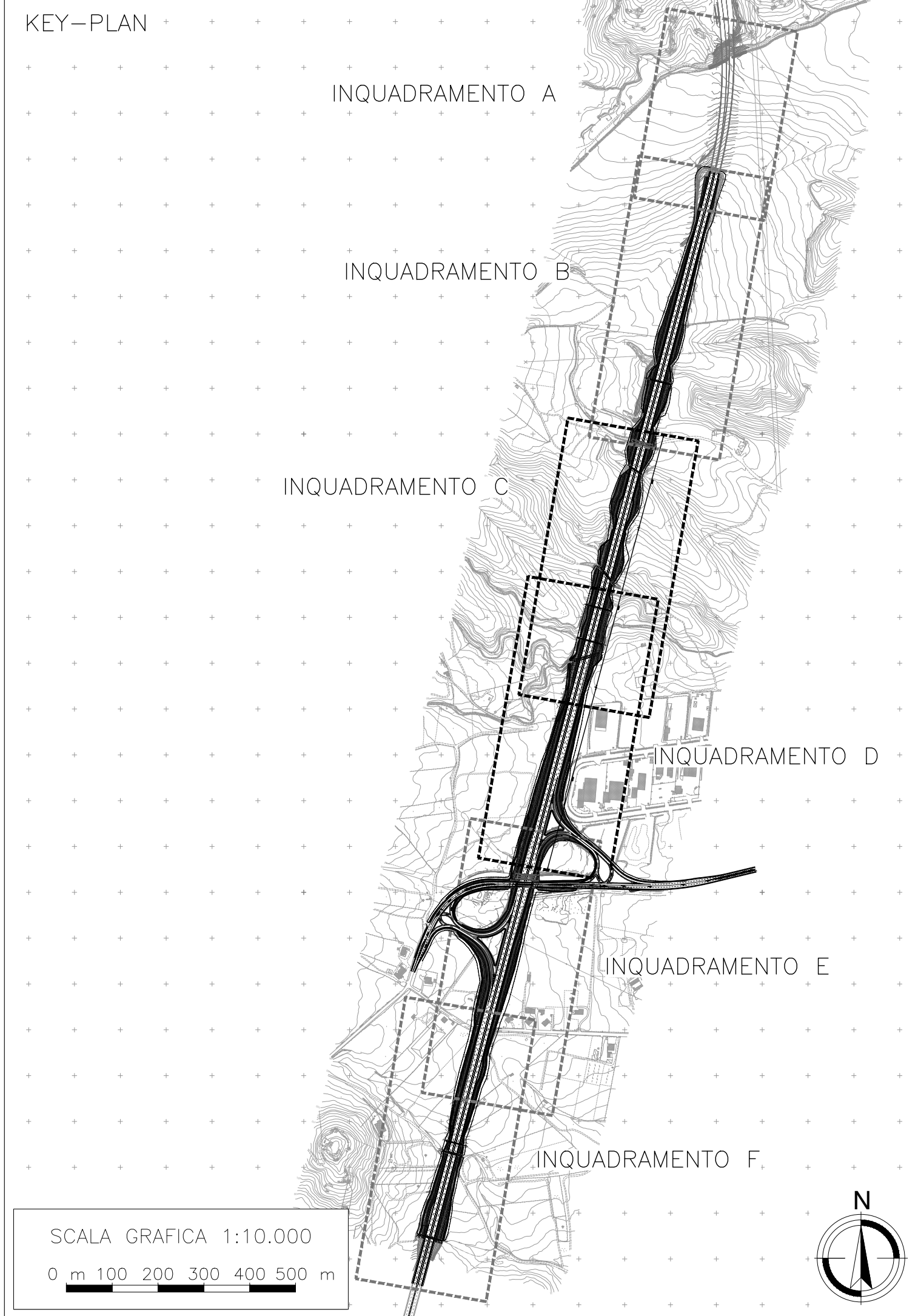
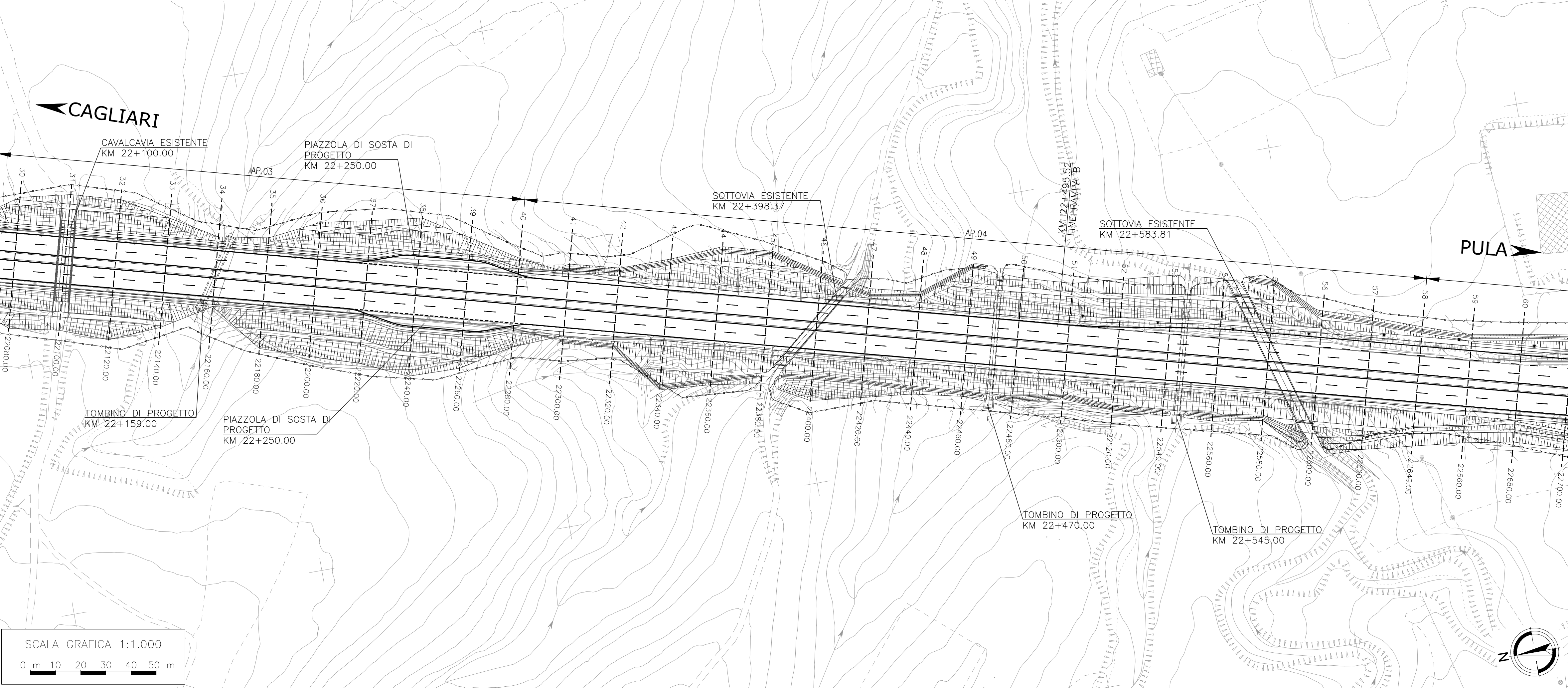
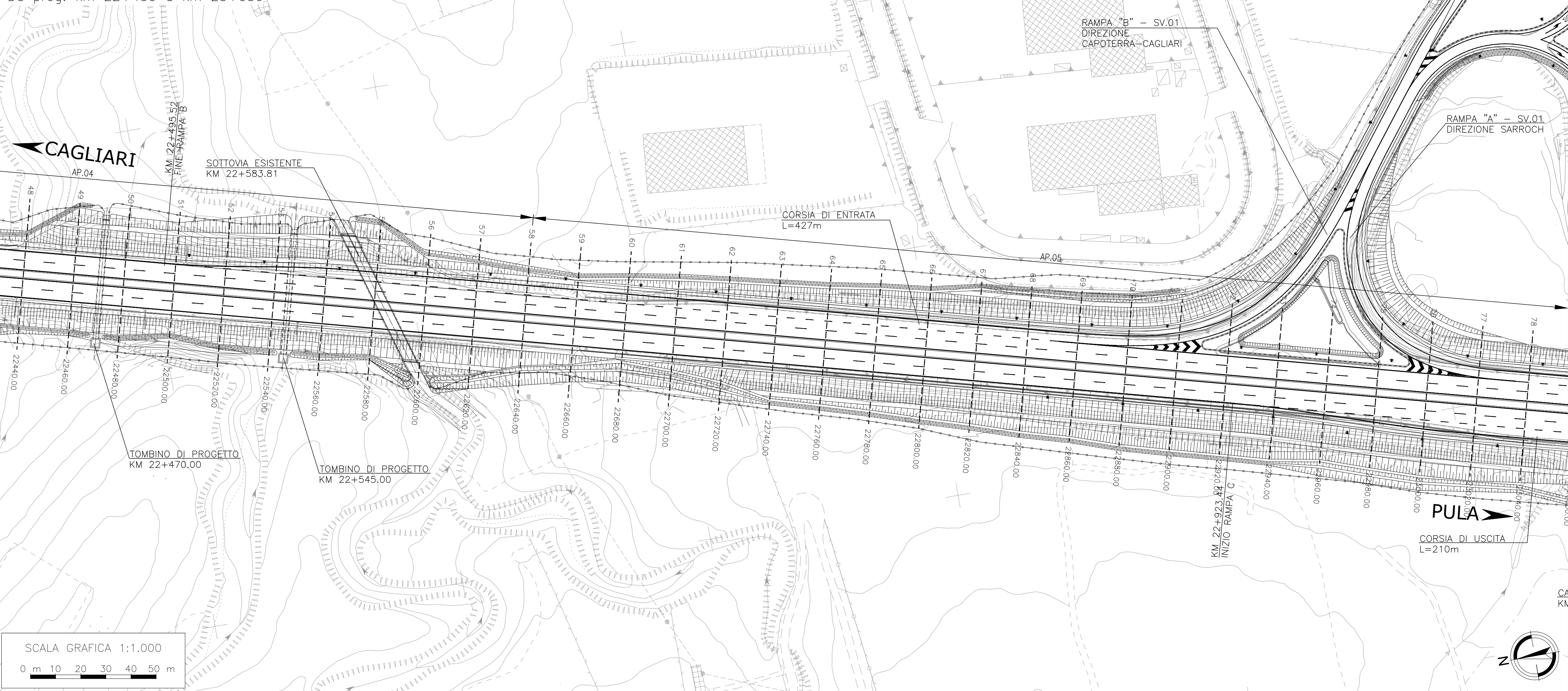


INQUADRAMENTO C
Da prog. km 22+100 a km 22+675



INQUADRAMENTO D
Da prog. km 22+450 a km 23+050





ANAS S.p.A.
Direzione Progettazione e Realizzazione Lavori

S.S.195 "SULCITANA"
COMPLETAMENTO ITINERARIO CAGLIARI - PULA - LOTTO 2
COLLEGAMENTO CON LA S.S 130 E AEROPORTO CAGLIARI ELMAS
DAL Km 21+488,70 AL Km 23+900,00
RELAZIONE ARCHEOLOGICA E PROGETTAZIONE DEFINITIVA

PROGETTO DEFINITIVO

cod. CA12

PROGETTAZIONE: ANAS - DIREZIONE PROGETTAZIONE E REALIZZAZIONE LAVORI

PROGETTISTA E RESPONSABILE INTEGRATORE PRESTAZIONI SPECIALISTICHE
Ing. M. RASIMELLI
Ordine Ingegneri Provincia di Perugia n° 4632

GRUPPO DI PROGETTAZIONE
Ing. D. BONADIES Ing. M. TANZINI
Ing. P. LOSPENIATO Ing. A. LUCIA
Ing. S. PELLEGRINI
Ing. A. POLLI
Ing. C. CASTELLANO
Ing. G.N. GUERRINI

IL GEOLOGO
S. PIAZZOLI

COORDINATORE PER LA SICUREZZA IN FASE DI PROGETTAZIONE
Ing. L. IOVINE

VISTO: IL RESP. DEL PROCEDIMENTO
Ing. M. COGHE

IL GRUPPO DI PROGETTAZIONE:





MANDATARIA

PINI PINI SWISS ENGINEERS SA
S. PIAZZOLI
MANDANTE

PINI PINI SWISS ENGINEERS Srl
ITALIA
MANDANTE

PROGETTO STRADALE
ASSE PRINCIPALE
PLANIMETRIA DI PROGETTO
KM 22+100 - KM 23+050

CODICE PROGETTO
PROGETTO LV. PROG. N. PROG.
DPCA12 D 2001

NOME FILE
POOPS00TRAPP02A_1_17935_525343e6.dwg

CODICE ELAB. **POOPS00TRAPP02**

D				
C				
B				
A	PRIMA EMISSIONE	Giugno 2020	G.N. GUERRINI	A. POLLI
REV.	DESCRIZIONE	DATA	REDATTO	VERIFICATO
				APPROVATO

SCALA
A 1:1.000

INGEGNERI DELLA PROVINCIA DI PERUGIA
Sezione A
N° 33
MANCO RASIMELLI
SETTORE CIVILE E AMBIENTALE
SETTORE INDUSTRIALE
SETTORE DELLA PROGETTAZIONE