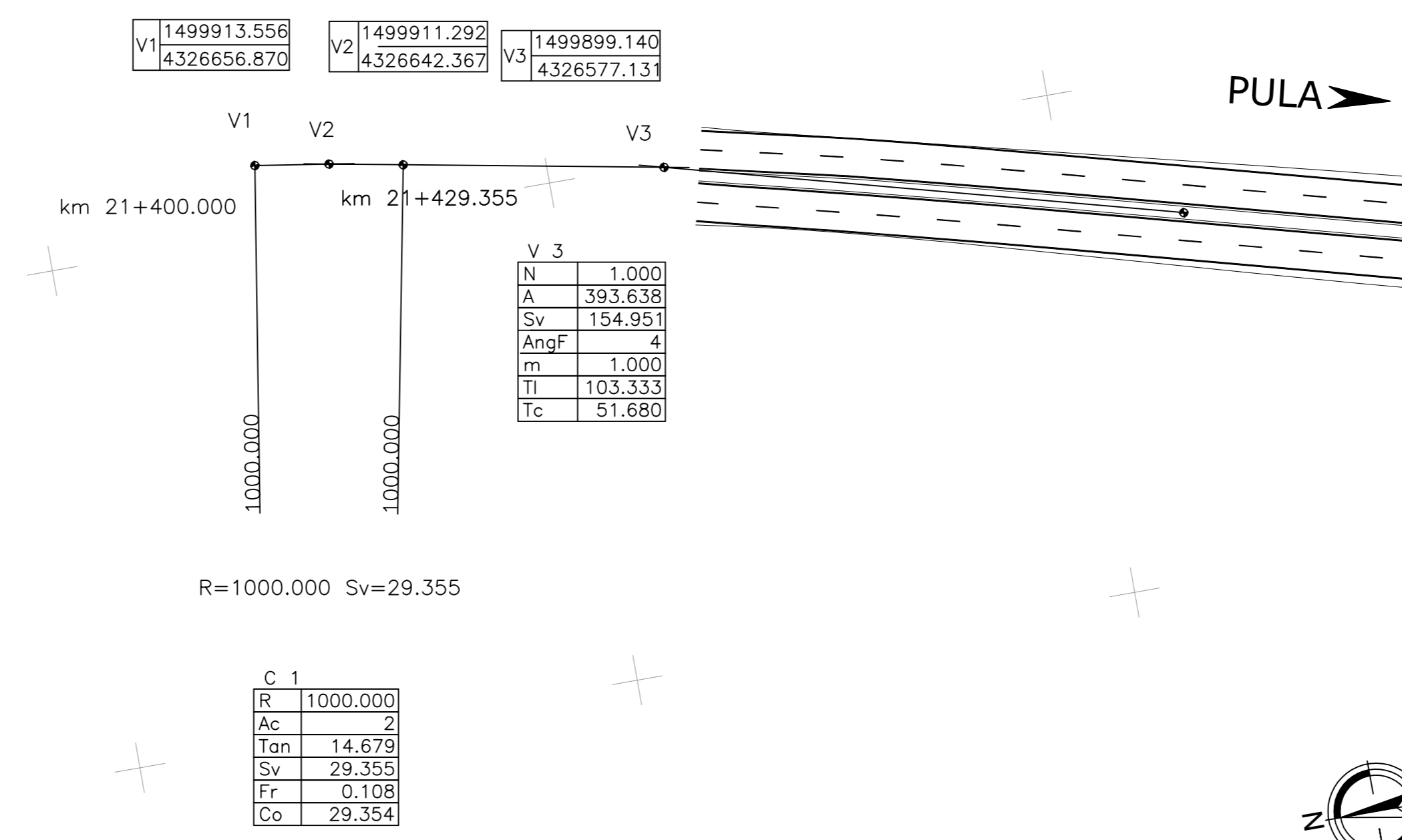
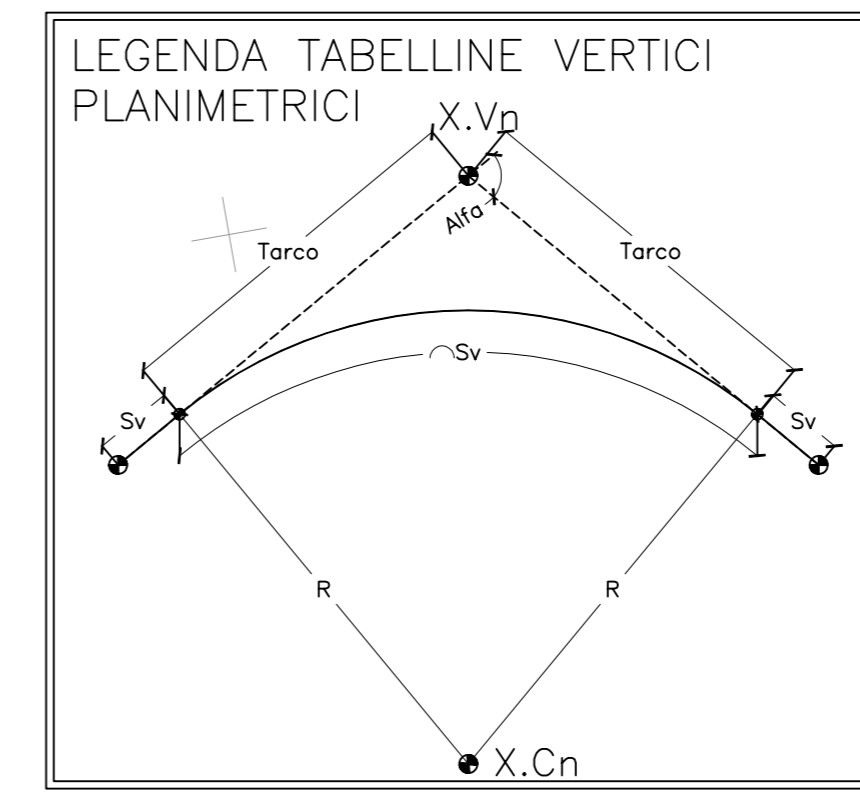


INQUADRAMENTO A  
Da prog. km 21+150 a km 21+575

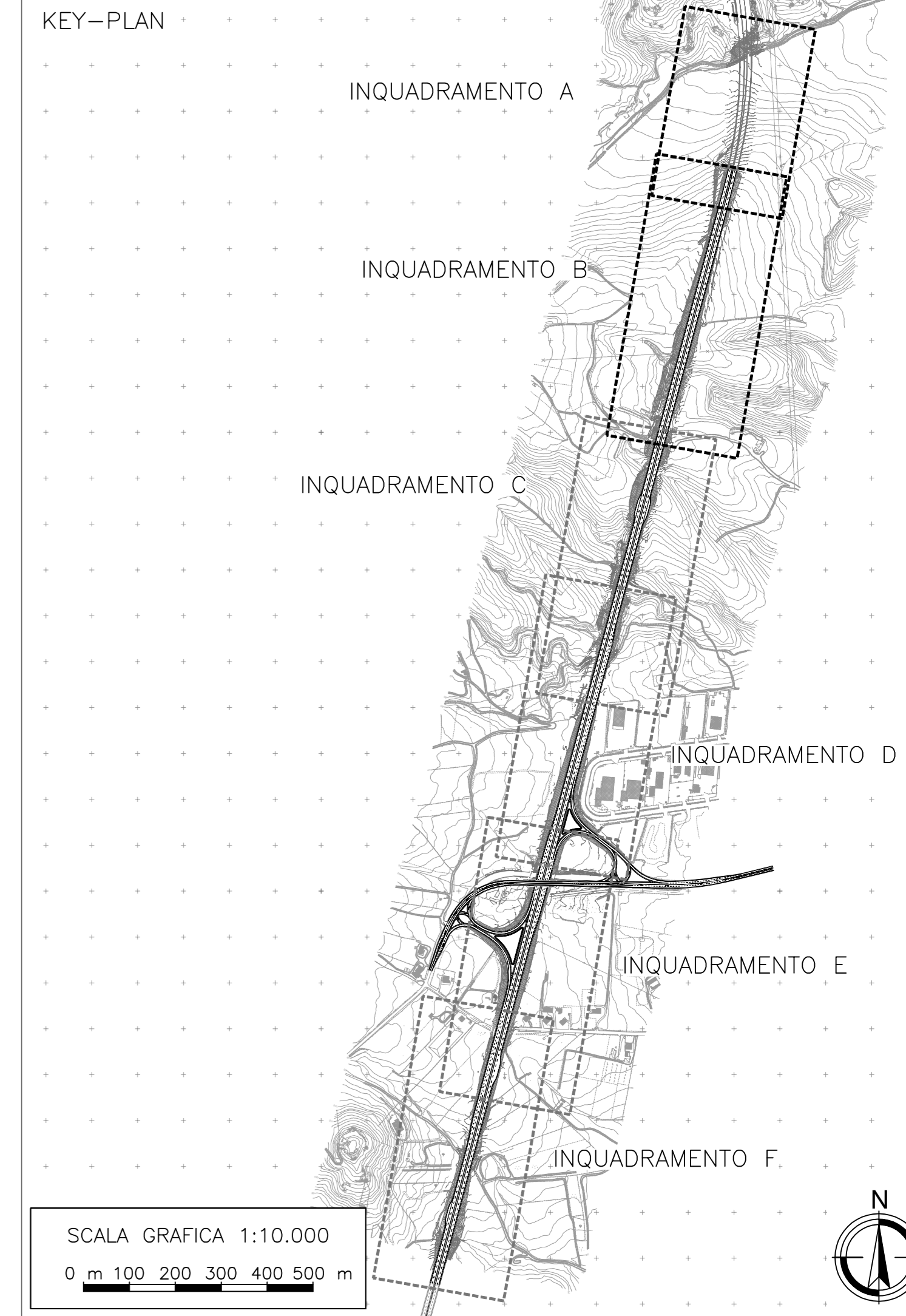
Unità di misura:  
Coordinate e lunghezze: [m]  
Misurazioni angolari: [°]



← CAGLIARI

PULA →

SCALA GRAFICA 1:1.000  
0 m 10 20 30 40 50 m

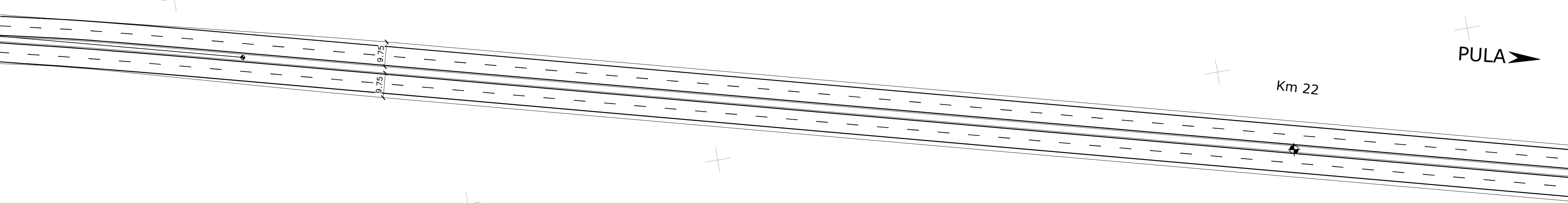


SCALA GRAFICA 1:10.000  
0 m 100 200 300 400 500 m

INQUADRAMENTO B  
Da prog. km 21+500 a km 22+100

← CAGLIARI

PULA →



SCALA GRAFICA 1:1.000  
0 m 10 20 30 40 50 m



**ANAS S.p.A.**  
Direzione Progettazione e Realizzazione Lavori

**S.S.195 "SULCITANA"**  
**COMPLETAMENTO ITINERARIO CAGLIARI - PULA - LOTTO 2**  
COLLEGAMENTO CON LA S.S 130 E AEROPORTO CAGLIARI ELMAS  
DAL Km 21+488,70 AL Km 23+900,00  
RELAZIONE ARCHEOLOGICA E PROGETTAZIONE DEFINITIVA

**PROGETTO DEFINITIVO**

cod. CA12

PROGETTAZIONE: ANAS - DIREZIONE PROGETTAZIONE E REALIZZAZIONE LAVORI

PROGETTISTA E RESPONSABILE INTEGRATORE PRESTAZIONI SPECIALISTICHE  
Ing. M. RASIMELLI  
Ordine Ingegneri Provincia di Perugia n° 4532

GRUPPO DI PROGETTAZIONE  
Ing. D. BONADIES Ing. M. TANZINI  
Ing. P. LOSPENNATO Ing. A. LUCIA  
Ing. S. PELLEGRINI  
Ing. A. POLLI  
Ing. C. CASTELLANO  
Ing. G.N. GUERRINI

IL GEOLOGO  
S. PIAZZOLI

COORDINATORE PER LA SICUREZZA IN FASE DI PROGETTAZIONE  
Ing. L. IOVINE

VISTO: IL RESP. DEL PROCEDIMENTO  
Ing. M. COGHE

IL GRUPPO DI PROGETTAZIONE:



MANDATARIA



**PINI PINI SWISS ENGINEERS SA**  
SWISS  
MANDANTE



**PINI PINI SWISS ENGINEERS Srl**  
ITALIA  
MANDANTE

**PROGETTO STRADALE**  
ASSE PRINCIPALE  
PLANIMETRIA DI TRACCIAMENTO  
KM 21+150 - KM 22+100

CODICE PROGETTO  
PROGETTO LV. PROG. N. PROG.  
**DP/CA12 D 2001**

NOME FILE  
**P00PS00TRAPT01A.dwg**

CODICE ELAB.  
**P00PS00TRAPT01**

REVISIONE  
**A**

SCALA  
**1:1.000**

D					
C					
B					
A	PRIMA EMISSIONE	Giugno 2020	G.N. GUERRINI	A. POLLI	M. RASIMELLI
REV.	DESCRIZIONE	DATA	REDATTO	VERIFICATO	APPROVATO

