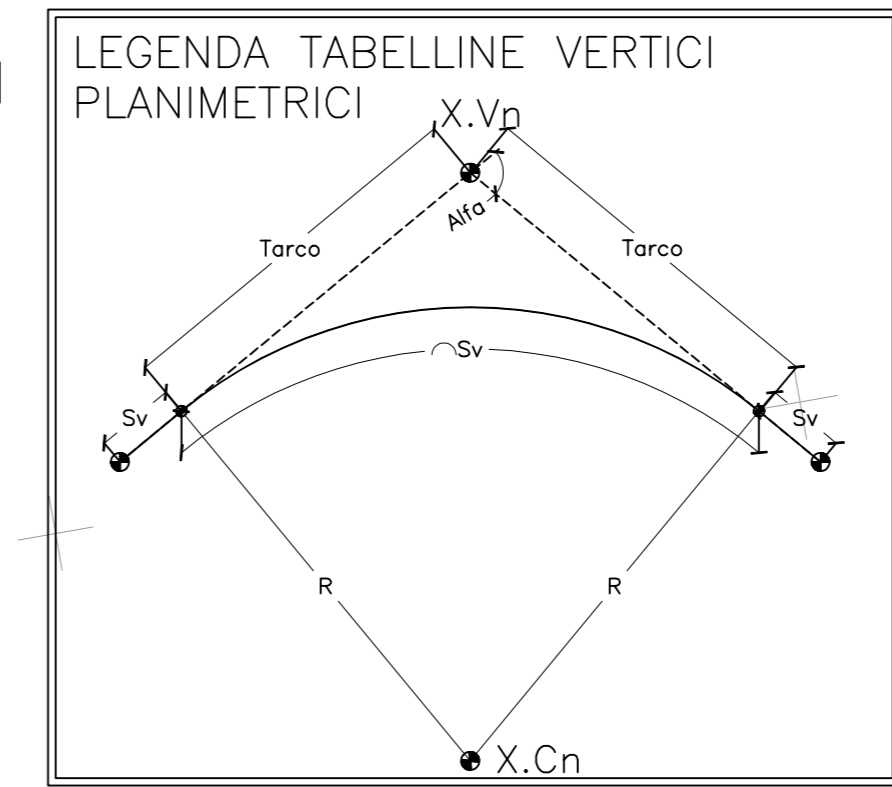


INQUADRAMENTO C
Da prog. km 22+100 a km 22+675

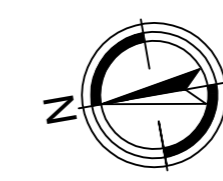
← CAGLIARI

PULA →

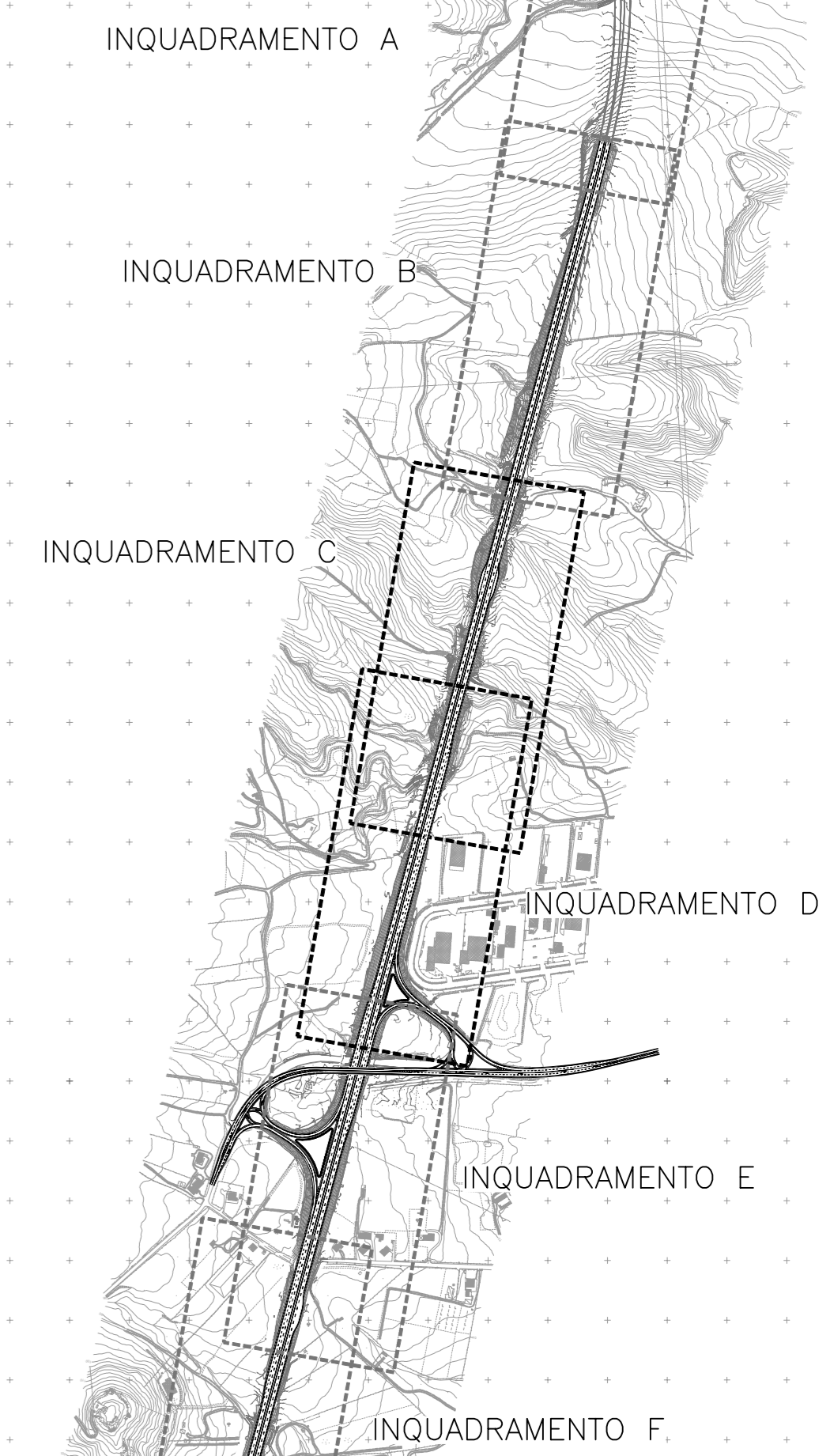
Unità di misura:
Coordinate e lunghezze: [m]
Misurazioni angolari: [°]



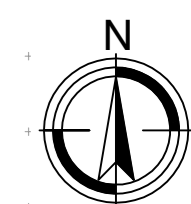
SCALA GRAFICA 1:1.000
0 m 10 20 30 40 50 m



KEY-PLAN



SCALA GRAFICA 1:10.000
0 m 100 200 300 400 500 m



INQUADRAMENTO D
Da prog. km 22+450 a km 23+050

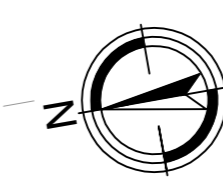
← CAGLIARI

PULA →

$L=2415.560$ $Az=255$

Km 23

SCALA GRAFICA 1:1.000
0 m 10 20 30 40 50 m



ANAS S.p.A.
Direzione Progettazione e Realizzazione Lavori

S.S.195 "SULCITANA"
COMPLETAMENTO ITINERARIO CAGLIARI - PULA - LOTTO 2
COLLEGAMENTO CON LA S.S 130 E AEROPORTO CAGLIARI ELMAS
DAL Km 21+488,70 AL Km 23+900,00
RELAZIONE ARCHEOLOGICA E PROGETTAZIONE DEFINITIVA

PROGETTO DEFINITIVO		cod. CA12
PROGETTAZIONE: ANAS - DIREZIONE PROGETTAZIONE E REALIZZAZIONE LAVORI		
PROGETTISTA E RESPONSABILE INTEGRATORE PRESTAZIONI SPECIALISTICHE Ing. M. RASIMELLI Ordine Ingegneri Provincia di Perugia n° 4632 GRUPPO DI PROGETTAZIONE Ing. D. BONADIES Ing. M. TANZINI Ing. P. LOSPENNATO Ing. A. LUCIA Ing. S. PELLEGRINI Ing. A. POLLI Ing. C. CASTELLANO Ing. G.N. GUERRINI	IL GRUPPO DI PROGETTAZIONE: MANDATARIA PINI PINI SWISS ENGINEERS SA SWISS MANDANTE PINI PINI SWISS ENGINEERS Srl ITALIA MANDANTE	
IL GEOLOGO S. PIAZZOLI	COORDINATORE PER LA SICUREZZA IN FASE DI PROGETTAZIONE Ing. L. IOVINE	
VISTO: IL RESP. DEL PROCEDIMENTO Ing. M. COGHE		
PROTOCOLLO	DATA:	
PROGETTO STRADALE ASSE PRINCIPALE PLANIMETRIA DI TRACCIAMENTO KM 22+100 - KM 23+050		
CODICE PROGETTO P00PS00TRAPT02A.dwg	NOME FILE	REVISIONE
PROGETTO DPCA12 D 2001	PROG. N. PROG. P00PS00TRAPT02	SCALA 1:1.000
D		
C		
B		
A	PRIMA EMISSIONE	Giugno 2020
REV.	DESCRIZIONE	DATA
		REDATTO
		VERIFICATO
		APPROVATO

