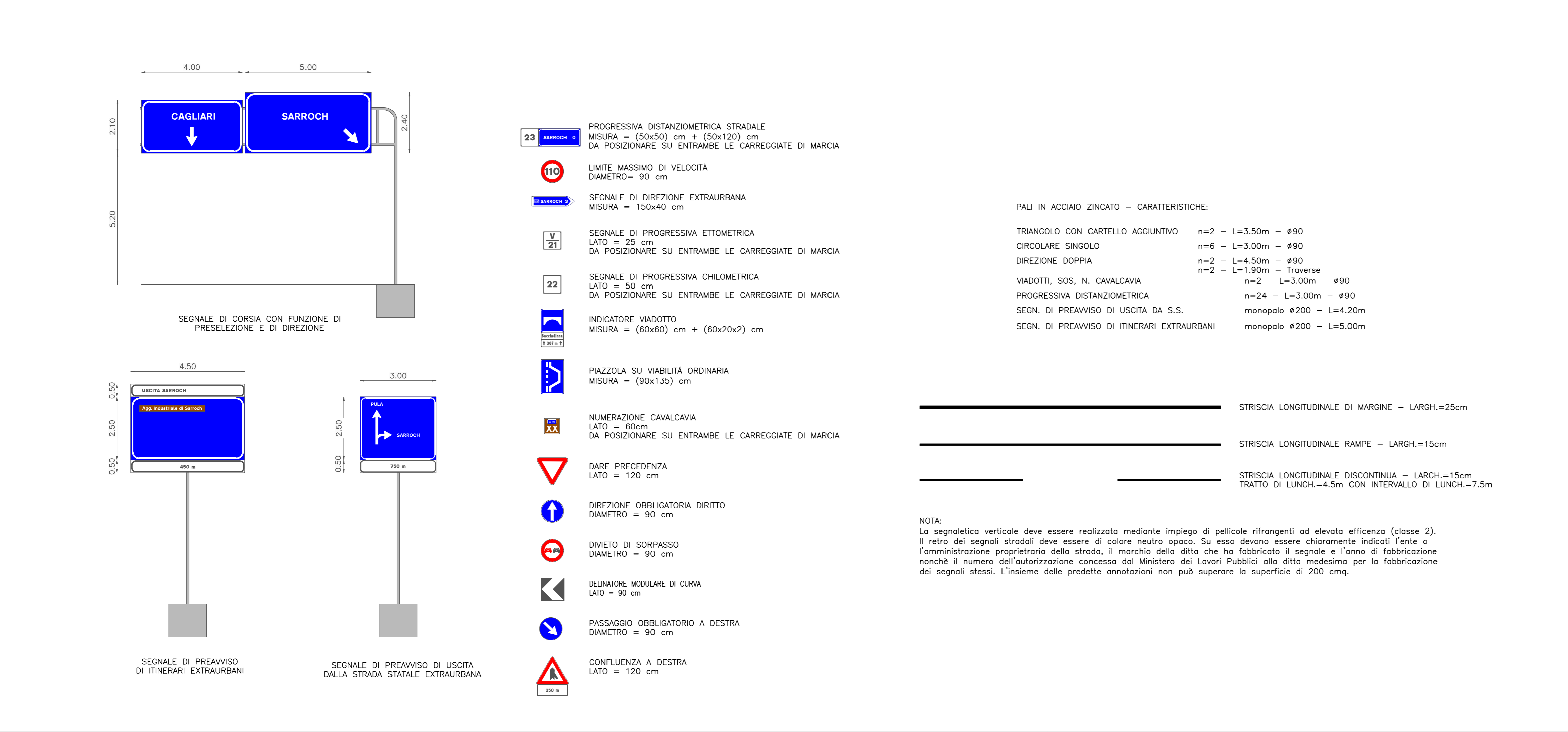
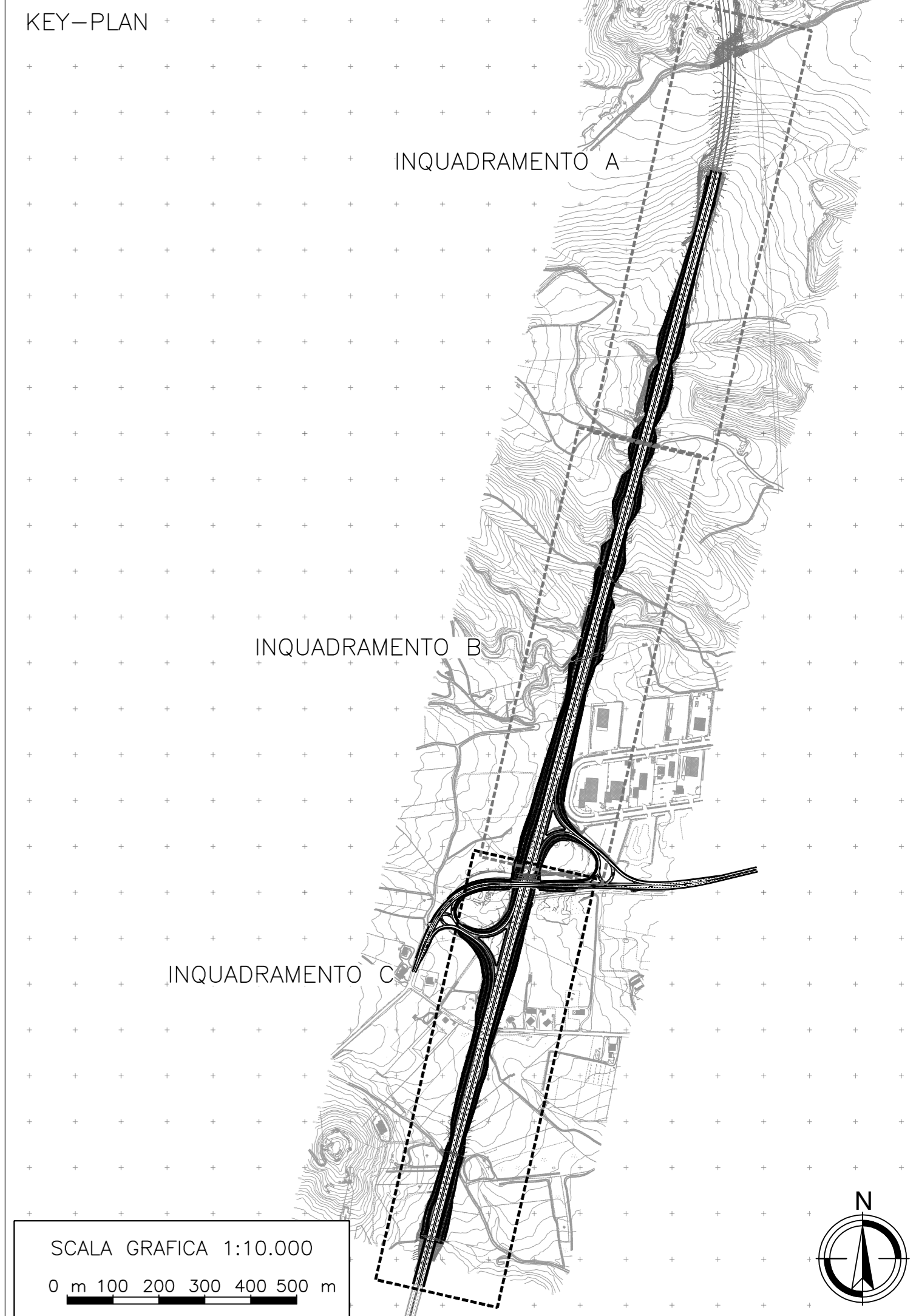
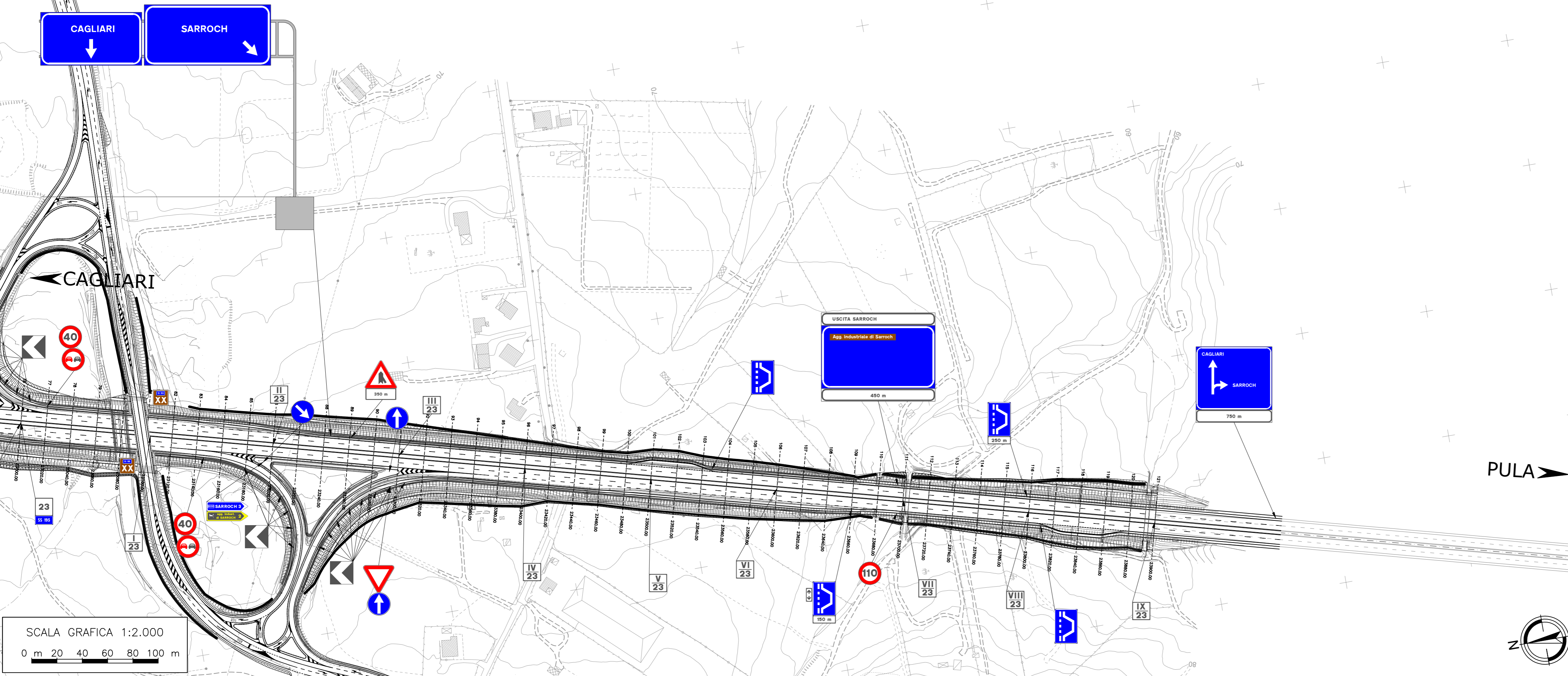


INQUADRAMENTO B
Da prog. km 23+050 a km 24+000





ANAS S.p.A.
Direzione Progettazione e Realizzazione Lavori

S.S.195 "SULCITANA"
COMPLETAMENTO ITINERARIO CAGLIARI - PULA - LOTTO 2
COLLEGAMENTO CON LA S.S 130 e AEROPORTO CAGLIARI ELMAS
DAL Km 21+488,70 AL Km 23+900,00
RELAZIONE ARCHEOLOGICA e PROGETTAZIONE DEFINITIVA

PROGETTO DEFINITIVO

cod. CA12

PROGETTAZIONE: ANAS - DIREZIONE PROGETTAZIONE E REALIZZAZIONE LAVORI

PROGETTISTA E RESPONSABILE INTEGRATORE PRESTAZIONI SPECIALISTICHE
Ing. M. RASIMELLI
Ordine Ingegneri Provincia di Perugia n° 4532

GRUPPO DI PROGETTAZIONE
Ing. D. BONADIES Ing. M. TANZINI
Ing. P. LOSPENNATO Ing. A. LUCIA
Ing. A. POLLI
Ing. C. CASTELLANO
Ing. G.N. GUERRINI

IL GEOLOGO
S. PIAZZOLI

COORDINATORE PER LA SICUREZZA IN FASE DI PROGETTAZIONE
Ing. L. IOVINE

VISTO: IL RESP. DEL PROCEDIMENTO
Ing. M. COGHE

PROTOCOLLO DATA:

IL GRUPPO DI PROGETTAZIONE:



MANDATARIA

PINI PINI SWISS ENGINEERS SA
SWISS
MANDANTE

PINI PINI SWISS ENGINEERS SR
ITALIA
MANDANTE

PROGETTO STRADALE
SEGNALETICA E BARRIERE DI SICUREZZA
PLANIMETRIA SEGNALETICA
KM 23+050 - KM 24+000

CODICE PROGETTO	NOME FILE	REVISIONE	SCALA
PROGETTO LIV. PRG. N. PRG.	P00PS00TRAPN07A.dwg		
DPCA12 D 2001	CODICE ELAB. P00PS00TRAPN07	A	1:2.000
D			
C			
B			
A	PRIMA EMISSIONE	Giugno 2020	G.N. GUERRINI A. POLLI M. RASIMELLI
REV.	DESCRIZIONE	DATA	REDATTO VERIFICATO APPROVATO

INGEGNERI DELLA PROVINCIA DI PERUGIA
Sezione A
N. 4532
ORDINE INGENGERI DELLA PROVINCIA DI PERUGIA
MARCO RASIMELLI
SETTORE CIVILE E AMBIENTALE
SETTORE INDUSTRIALE
SETTORE DELL'INFORMAZIONE