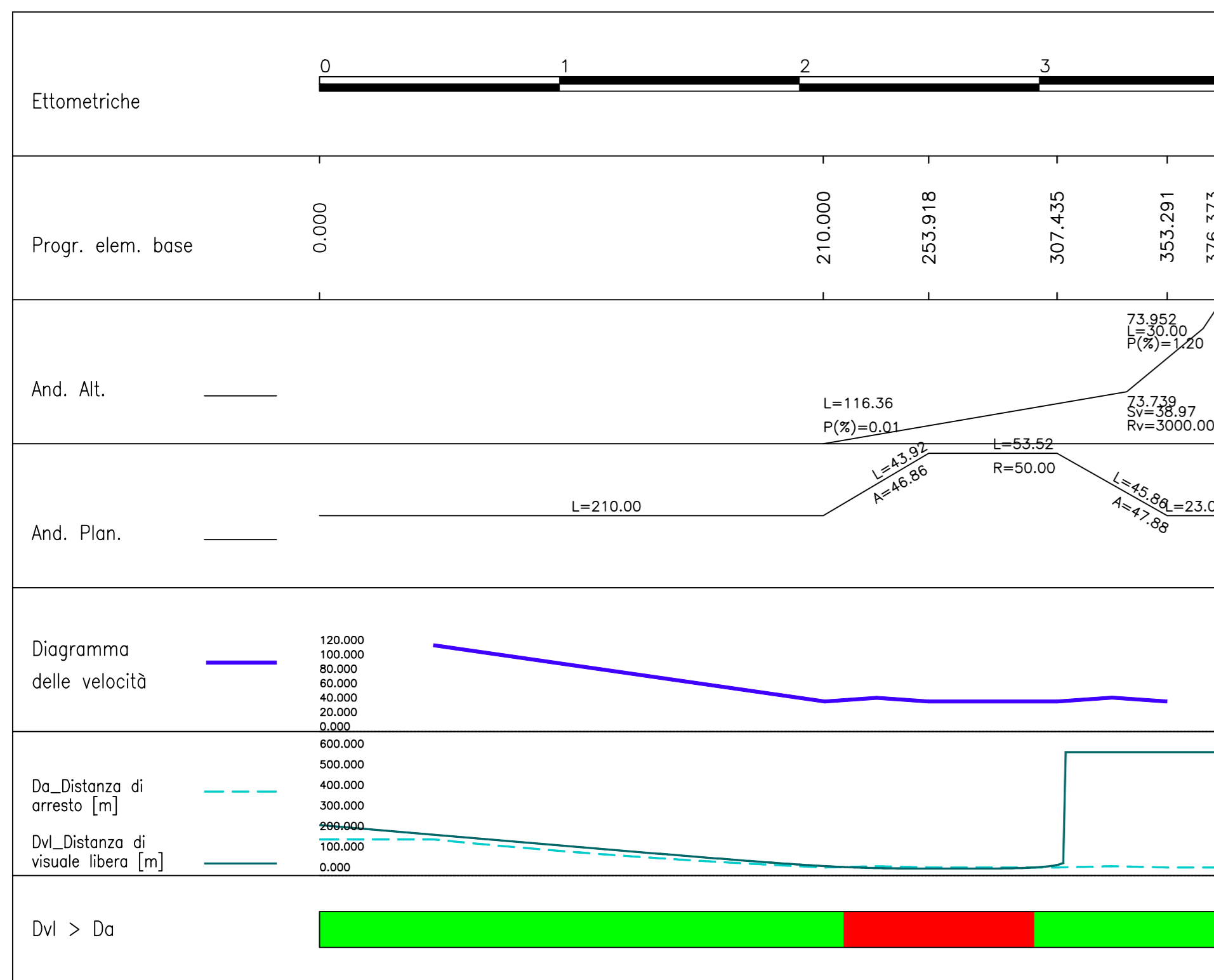
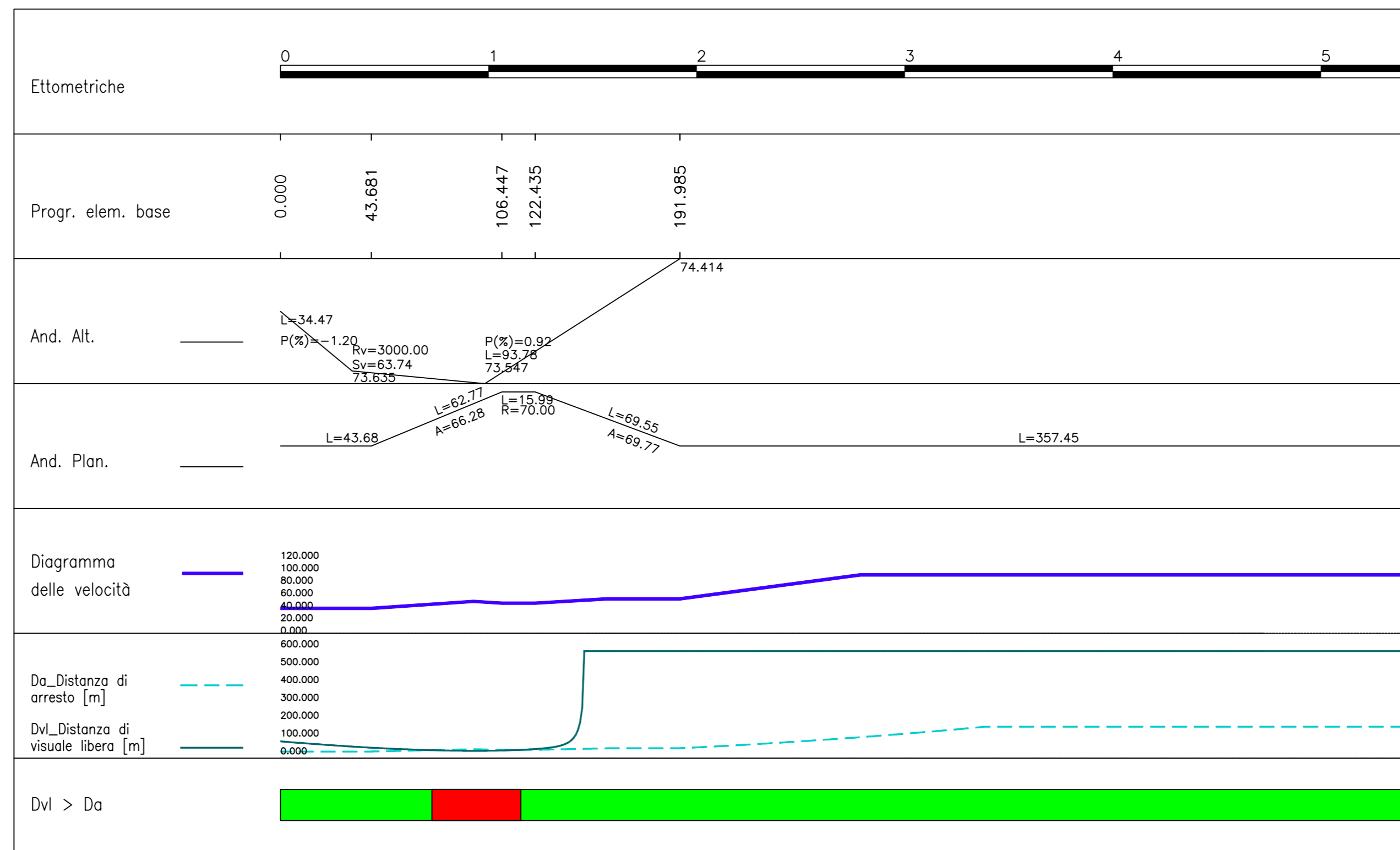


DIAGRAMMI DI VELOCITÀ E VISUALE LIBERA – RAMPA A



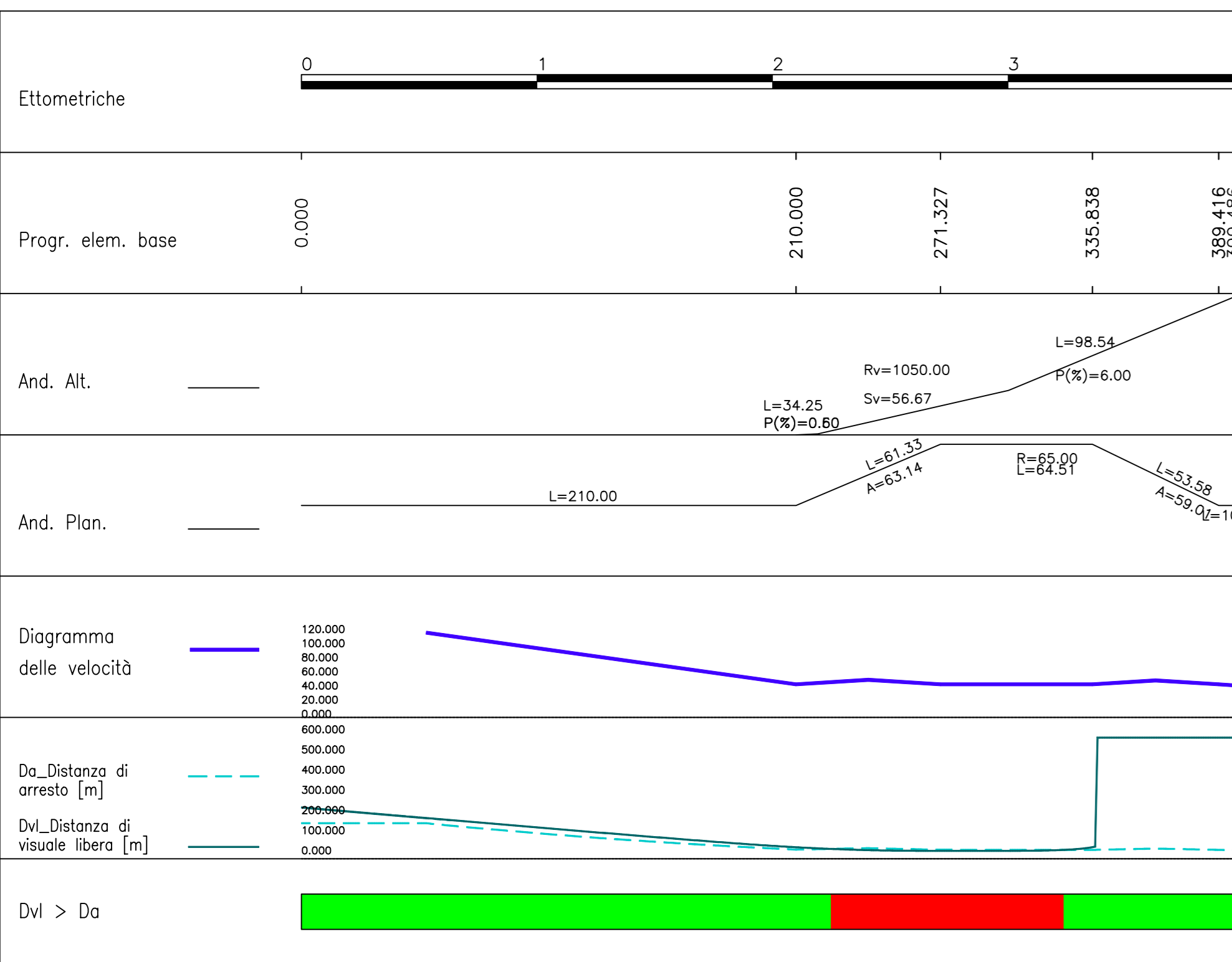
SCALA GRAFICA 1:2.000  
0 m 20 40 60 80 100 m

DIAGRAMMI DI VELOCITÀ E VISUALE LIBERA – RAMPA B



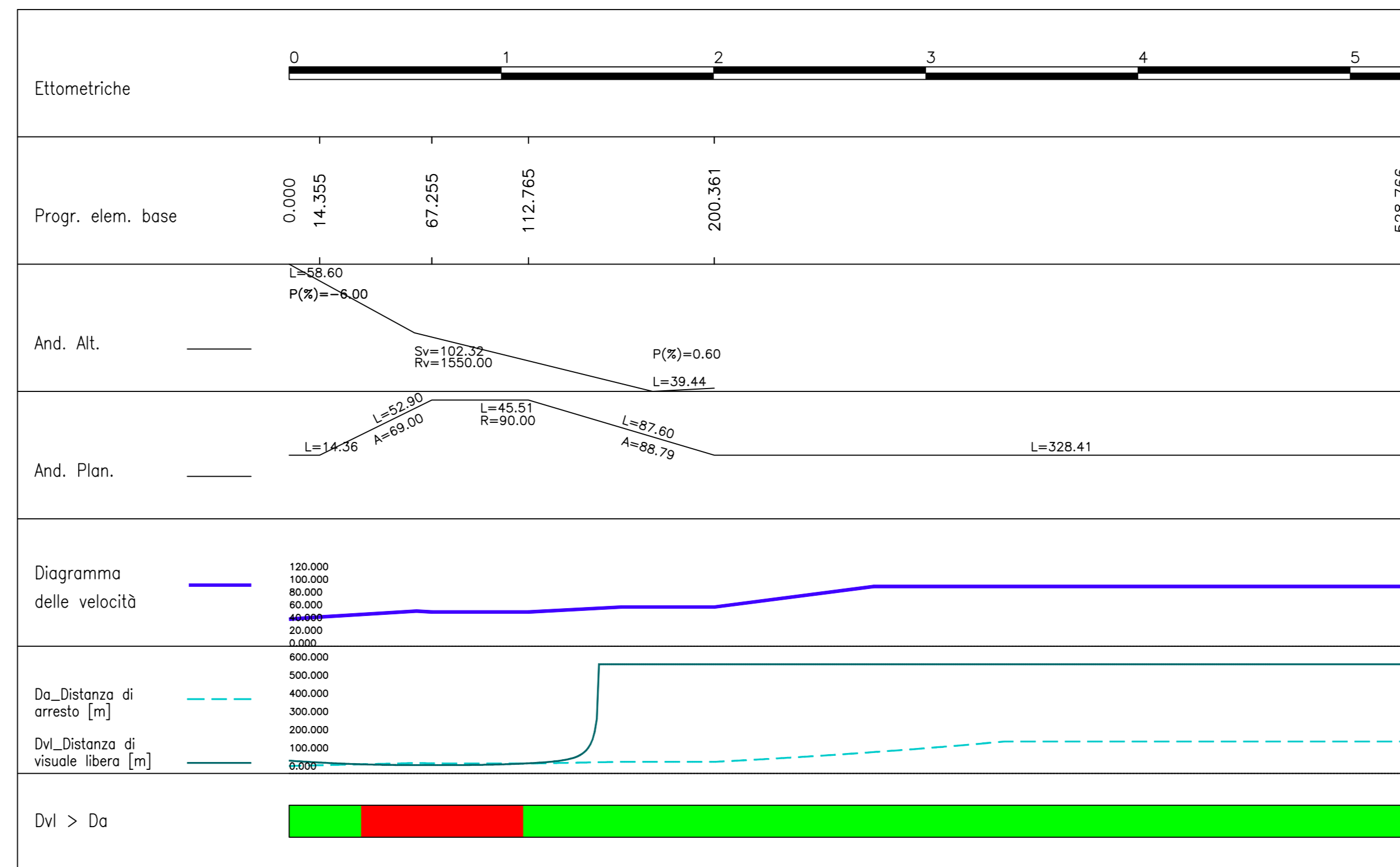
SCALA GRAFICA 1:2.000  
0 m 20 40 60 80 100 m

DIAGRAMMI DI VELOCITÀ E VISUALE LIBERA – RAMPA C



SCALA GRAFICA 1:2.000  
0 m 20 40 60 80 100 m

DIAGRAMMI DI VELOCITÀ E VISUALE LIBERA – RAMPA D



SCALA GRAFICA 1:2.000  
0 m 20 40 60 80 100 m

**Sanas** GRUPPO FS ITALIANE **ANAS S.p.A.** Direzione Progettazione e Realizzazione Lavori

**S.S.195 "SULCITANA"**  
**COMPLETAMENTO ITINERARIO CAGLIARI - PULA - LOTTO 2**  
COLLEGAMENTO CON LA S.S 130 e AEROPORTO CAGLIARI ELMAS  
DAL Km 21+488,70 AL Km 23+900,00  
RELAZIONE ARCHEOLOGICA E PROGETTAZIONE DEFINITIVA

PROGETTO DEFINITIVO COD. CA12

PROGETTAZIONE: ANAS - DIREZIONE PROGETTAZIONE E REALIZZAZIONE LAVORI

PROGETTISTA E RESPONSABILE INTEGRATORE PRESTAZIONI SPECIALISTICHE  
Ing. M. RASIMELLI  
Ordine Ingegneri Provincia di Perugia n° 4632

GRUPPO DI PROGETTAZIONE  
Ing. D. BONADIES Ing. M. TANZINI  
Ing. P. LOSPENNATO Ing. A. LUCIA  
Ing. A. POLLI  
Ing. C. CASTELLANO  
Ing. G.N. GUERRINI

IL GEOLOGO  
S. PIAZZOLI

COORDINATORE PER LA SICUREZZA IN FASE DI PROGETTAZIONE  
Ing. L. IOVINE

VISTO: IL RESP. DEL PROCEDIMENTO  
Ing. M. COGHE

PROTOCOLLO DATA:

IL GRUPPO DI PROGETTAZIONE:  
**rpa** **piniswiss**  
MANDATARIA

**PINI PINI SWISS ENGINEERS SA**  
SWISS  
MANDANTE

**PINI PINI SWISS ENGINEERS SR**  
ITALIA  
MANDANTE

**PROGETTO STRADALE**  
**SVINCOLO SARAS - KM 23+078.74**  
DIAGRAMMI DI VELOCITÀ E VISUALE LIBERA  
RAMPE SVINCOLO

CODICE PROGETTO	NOME FILE	REVISIONE	SCALA
PROGETTO	V01PS00TRADG01A.dwg		
LIV. PROG. N. PROG.			
D P C A 1 2 D 2 0 0 1	CODICE ELAB. V 0 1 P S 0 0 T R A D G 0 1	A	1:2.000
D			
C			
B			
A	PRIMA EMISSIONE	Giugno 2020	G.N. GUERRINI A. POLLI M. RASIMELLI
REV.	DESCRIZIONE	DATA	REDATTO VERIFICATO APPROVATO

