

## S.S.195 "SULCITANA"

### COMPLETAMENTO ITINERARIO CAGLIARI - PULA - LOTTO 2

COLLEGAMENTO CON LA S.S 130 E AEROPORTO CAGLIARI ELMAS

DAL Km 21+488,70 AL Km 23+900,00

RELAZIONE ARCHEOLOGICA E PROGETTAZIONE DEFINITIVA

PROGETTO DEFINITIVO

COD. CA12

PROGETTAZIONE: ANAS - DIREZIONE PROGETTAZIONE E REALIZZAZIONE LAVORI

PROGETTISTA E RESPONSABILE INTEGRATORE PRESTAZIONI SPECIALISTICHE

Ing. M. RASIMELLI  
Ordine Ingegneri Provincia di Perugia n° A632

GRUPPO DI PROGETTAZIONE

Ing. D. BONADIES      Ing. M. TANZINI  
Ing. P. LOSPENNATO    Ing. A. LUCIA  
Ing. S. PELLEGRINI  
Ing. A. POLLI  
Ing. C. CASTELLANO  
Ing. G.N. GUERRINI

IL GEOLOGO  
S. PIAZZOLI

COORDINATORE PER LA SICUREZZA IN FASE DI PROGETTAZIONE

Ing. L. IOVINE

VISTO: IL RESP. DEL PROCEDIMENTO

Ing. M. COGHE

PROTOCOLLO

DATA:

IL GRUPPO DI PROGETTAZIONE:



MANDATARIA

 **PINI** PINI SWISS ENGINEERS SA  
SWISS  
Via Besso 7 - 6900 Lugano - Svizzera  
MANDANTE

 **PINI** PINI SWISS ENGINEERS Srl  
ITALIA  
Via Cavour 2 - 22074 Lomazzo (CO) - Italia  
MANDANTE

## PROGETTO STRADALE SVINCOLO SARAS - KM 23+078.74 SEZIONI TRASVERSALI RAMPE FASCICOLO



CODICE PROGETTO

PROGETTO      LIV. PROG.      N. PROG.

DPCA12    D    2001

NOME FILE

V01PS00TRASZ01A.dwg

CODICE ELAB.

V01PS00TRASZ01

REVISIONE

A

SCALA

1:200

D					
C					
B					
A	PRIMA EMISSIONE	Giugno 2020	G.N. GUERRINI	A. POLLI	M. RASIMELLI
REV.	DESCRIZIONE	DATA	REDATTO	VERIFICATO	APPROVATO

PROFILO RAMPA\_A\_REV

SEZIONE 2

PROGRESSIVA 210.00

SVINCOLO SUD

DN DEMOLIZIONE NERI m<sup>2</sup> 0.43  
 DP DEMOLIZIONE PACCHETTI m<sup>2</sup> 1.11  
 SC SCOTICO m<sup>2</sup> 3.19  
 SV SCAVO m<sup>2</sup> 15.33

Corsia di marcia	Banch.	Arginello
------------------	--------	-----------

64

200  
200

PROGRESSIVE TERRENO

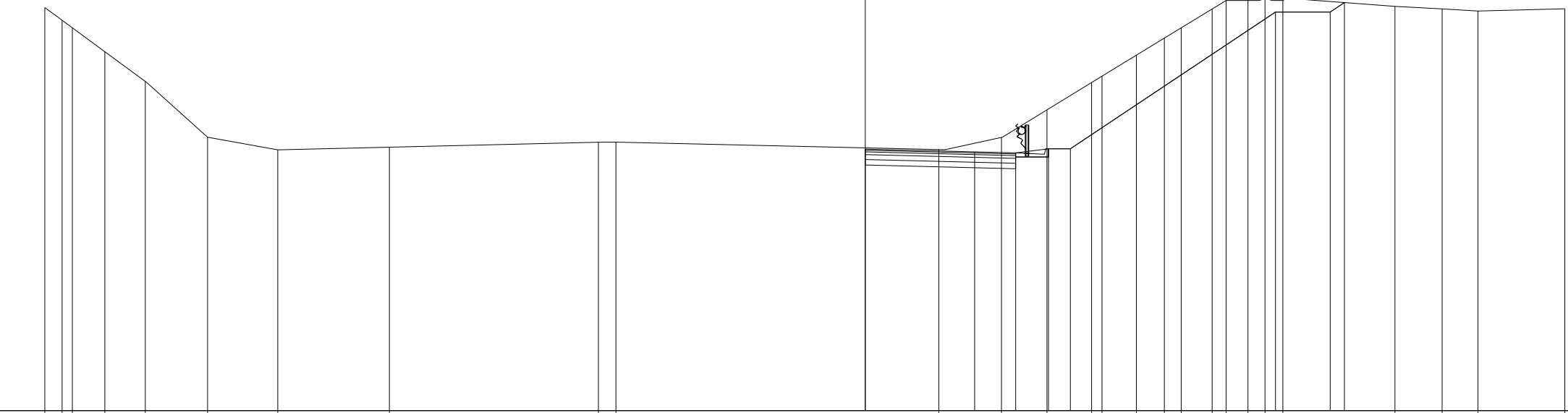
PARZIALI TERRENO

QUOTE TERRENO

PROGRESSIVE PROGETTO

PARZIALI PROGETTO

QUOTE PROGETTO



PROGRESSIVE TERRENO	-30.00	-29.37	-28.99	-27.81	-26.33	-24.05	-21.48	-17.40	-9.76	-9.12	2.69	4.98	6.64	8.28	8.66	9.91	10.94	11.55	12.68	13.20	13.99	14.62	15.27	19.37	21.09	22.40	25.58
PARZIALI TERRENO	0.63	0.38	1.18	1.48	2.28	2.57	4.08	7.64	0.64	11.81	2.29	1.66	1.64	0.38	1.25	1.03	0.61	1.13	0.52	0.79	0.63	0.65	4.10	1.72	1.31	3.18	
QUOTE TERRENO	78.74	78.28	78.00	77.13	76.04	74.00	73.54	73.63	73.82	73.82	73.55	73.99	75.00	76.00	76.23	77.00	77.62	78.00	78.69	79.00	79.00	79.06	79.00	78.78	78.69	78.61	78.70
PROGRESSIVE PROGETTO										0.00	4.00	5.50	6.70	7.50							15.00		17.00	17.52			
PARZIALI PROGETTO										4.00	1.50	1.20	0.80				7.50				2.00		0.52				
QUOTE PROGETTO										73.56	73.46	73.43	73.58	73.58							78.58		78.58	78.92			



PROFILO RAMPA\_A\_REV

SEZIONE 4

PROGRESSIVA 280.68

SVINCOLO SUD

DN DEMOLIZIONE NERI m<sup>2</sup> 0.69  
 DP DEMOLIZIONE PACCHETTI m<sup>2</sup> 1.49  
 SC SCOTICO m<sup>2</sup> 4.37  
 SV SCAVO m<sup>2</sup> 47.09  
 TE RIPORTO m<sup>2</sup> 3.02  
 VE VEGETALE m<sup>2</sup> 0.65

Banch.	Corsia di marcia	Banch.	Arginello
--------	------------------	--------	-----------

64

200  
200

PROGRESSIVE TERRENO	-30.00	-26.71	-23.93	-21.21	-20.04	-16.04	-12.15	-11.49	-11.28	-10.57	-9.87	-9.16	-8.91	-8.05	-3.84	-1.64	-0.53	-0.04	1.58	3.08	4.65	6.03	6.43	7.72	8.15	9.27	12.70	15.65	16.35	17.00	18.23	22.89	28.15	28.82	29.21
PARZIALI TERRENO	3.29	2.78	2.72	1.17	4.00	3.89	0.66	0.21	0.71	0.70	0.71	0.25	0.86	4.21	2.20	1.11	0.49	1.62	1.50	1.57	1.38	0.40	1.29	0.43	1.12	3.43	2.95	0.70	0.65	1.23	4.66	5.26	0.67	0.39	
QUOTE TERRENO	73.18	73.54	73.49	73.42	73.39	73.44	73.46	73.50	73.19	73.47	73.49	73.46	73.24	73.33	73.07	72.94	72.83	73.04	73.83	74.81	75.83	76.73	76.99	77.83	78.10	78.83	79.19	79.30	79.33	79.35	79.38	79.67	79.57	79.57	79.54
PROGRESSIVE PROGETTO		-25.00													-5.00	-1.40	0.00		4.00		6.27	7.47	8.27			15.77	17.77	19.67							
PARZIALI PROGETTO						20.00									1.50	1.40		4.00		2.27		1.20	0.80			7.50		2.00	1.90						
QUOTE PROGETTO		72.34													72.34	73.34	73.67	73.71	73.49	73.21	73.05	73.20	73.20			78.20	78.20	79.47							

PROFILO RAMPA\_A\_REV

SEZIONE 5

PROGRESSIVA 307.43

SVINCOLO SUD

DN DEMOLIZIONE NERI m<sup>2</sup> 0.43  
 DP DEMOLIZIONE PACCHETTI m<sup>2</sup> 1.10  
 SC SCOTICO m<sup>2</sup> 3.65  
 SV SCAVO m<sup>2</sup> 24.50  
 TE RIPORTO m<sup>2</sup> 1.10

Banch.	Corsia di marcia	Banch.	Arginello
--------	------------------	--------	-----------

64

200  
200

PROGRESSIVE TERRENO

-30.00 -28.50 -27.72 -24.94 -23.29 -21.86 -21.13 -20.13 -19.42 -18.80 -17.69 -16.77 -14.77 -13.52 -12.61 -0.04 0.86 1.91 3.24 3.76 4.64 5.79 6.12 7.44 7.87 8.80 9.77 10.16 11.95 13.56 15.12 17.69 19.00 20.63 26.08 26.85 27.61 28.65 30.00

PARZIALI TERRENO

1.50 0.78 2.78 1.65 1.43 0.73 1.00 0.71 0.62 1.11 0.92 2.00 1.25 0.91 12.57 0.90 1.05 1.33 0.52 0.88 1.15 0.33 1.32 0.43 0.93 0.97 0.39 1.79 1.61 1.56 2.57 1.31 1.63 5.45 0.77 0.76 1.04 1.35

QUOTE TERRENO

71.71 71.71 71.71 71.71 76.95 76.19 75.77 75.19 74.77 74.41 73.77 73.24 73.11 73.10 73.13 73.03 72.99 72.92 73.24 73.46 73.77 74.52 74.77 75.77 76.08 76.77 77.48 77.77 78.34 78.56 78.77 78.93 79.02 79.04 78.96 78.94 78.93 78.91 78.87

PROGRESSIVE PROGETTO

-5.00 -1.00 0.00 4.00 6.04 7.24 8.04 15.54 17.54 18.75

PARZIALI PROGETTO

4.00 1.00 4.00 2.04 1.20 0.80 7.50 2.00 1.21

QUOTE PROGETTO

73.69 73.54 73.47 73.19 73.05 73.20 73.20 78.20 78.20 79.00





PROFILO RAMPA\_B\_REV

SEZIONE 1

PROGRESSIVA 0.00

SVINCOLO SUD

DN DEMOLIZIONE NERI m<sup>2</sup> 1.24  
 DP DEMOLIZIONE PACCHETTI m<sup>2</sup> 2.14  
 SC SCOTICO m<sup>2</sup> 0.15

Corsia di marcia	Banch.	Arginello
------------------	--------	-----------

63

200  
200

PROGRESSIVE  
TERRENO

-30.00 -26.21 -23.19 -21.82 -20.73 -19.67 -18.65 -16.11 -15.14 -13.52 -12.85 -11.11 -10.25 -7.95 -6.54 -4.68 0.81 6.54 7.16 10.20 12.60 13.73

PARZIALI  
TERRENO

3.79 3.02 1.37 1.09 1.06 1.02 2.54 0.97 1.62 0.67 1.74 0.86 2.30 1.41 1.86 5.49 5.73 0.62 3.04 2.40 1.13

QUOTE  
TERRENO

76.57 76.48 76.29 76.17 76.07 76.07 76.07 76.00 76.00 76.00 76.00 75.37 75.00 74.07 73.92 73.96 74.06 74.06 74.19 74.06 74.00 74.00 74.05

PROGRESSIVE  
PROGETTO

0.00 4.00 5.00 6.20 7.00 7.04

PARZIALI  
PROGETTO

4.00 1.00 1.20 0.80 0.04

QUOTE  
PROGETTO

74.05 73.95 73.92 74.07 74.07 74.10





PROFILO RAMPA\_B\_REV

SEZIONE 3

PROGRESSIVA 106.45

SVINCOLO SUD

DN DEMOLIZIONE NERI m<sup>2</sup> 1.27  
 DP DEMOLIZIONE PACCHETTI m<sup>2</sup> 2.55  
 SC SCOTICO m<sup>2</sup> 3.38  
 SV SCAVO m<sup>2</sup> 18.78  
 TE RIPORTO m<sup>2</sup> 2.35

Banch.	Corsia di marcia	Banch.	Arginello
--------	------------------	--------	-----------

63

200  
200

PROGRESSIVE TERRENO

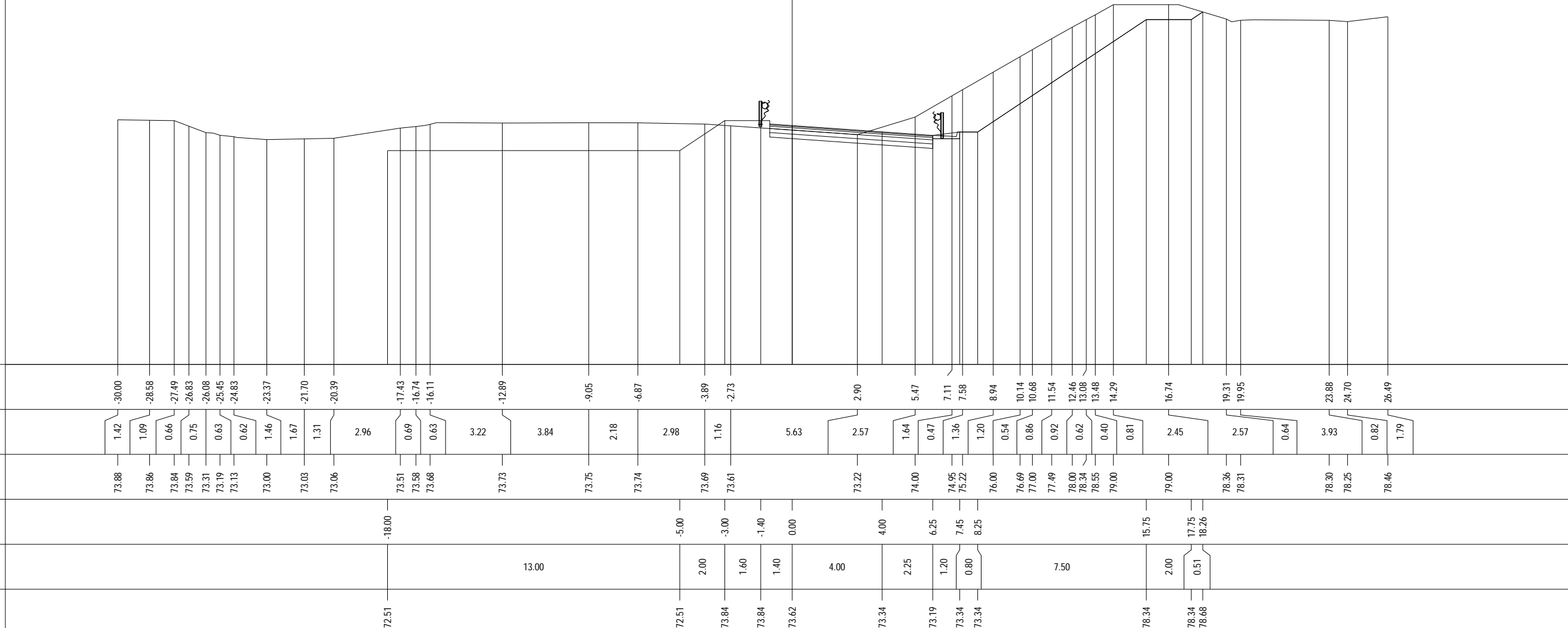
PARZIALI TERRENO

QUOTE TERRENO

PROGRESSIVE PROGETTO

PARZIALI PROGETTO

QUOTE PROGETTO







PROFILO RAMPA\_B\_REV

SEZIONE 6

PROGRESSIVA 191.98

SVINCOLO SUD

DN DEMOLIZIONE NERI m<sup>2</sup> 0.56  
 DP DEMOLIZIONE PACCHETTI m<sup>2</sup> 1.04  
 SC SCOTICO m<sup>2</sup> 3.32  
 SV SCAVO m<sup>2</sup> 15.22

Banch.	Corsia di marcia	Banch.	Arginello
--------	------------------	--------	-----------

65

200  
200

PROGRESSIVE TERRENO	-30.00	-27.50	-26.49	-24.99	-24.19	-19.97	-18.77	-16.13	-9.75	-9.11	0.89	2.74	5.50	7.82	8.72	9.73	10.62	11.37	12.82	14.38	15.03	16.54	17.35	18.41	19.88	20.27
PARZIALI TERRENO	2.50	1.01	1.50	0.80	4.22	1.20	2.64	6.38	0.64	10.00	1.85	2.76	2.32	0.90	1.01	0.89	0.75	1.45	1.56	0.65	1.51	0.81	1.06	1.47	0.39	
QUOTE TERRENO	80.68	79.00	78.32	77.33	76.79	74.91	74.47	74.53	74.67	74.68	74.46	74.42	74.98	76.42	77.00	77.66	78.25	78.74	79.70	80.00	80.00	80.00	80.00	79.61	79.08	79.00
PROGRESSIVE PROGETTO											0.00	4.00	5.50	6.70	7.50					15.00		17.00	17.68			
PARZIALI PROGETTO											4.00	1.50	1.20	0.80	7.50					2.00		0.68				
QUOTE PROGETTO											74.41	74.31	74.28	74.43	74.43					79.43		79.43	79.88			



PROFILO RAMPA\_C\_REV

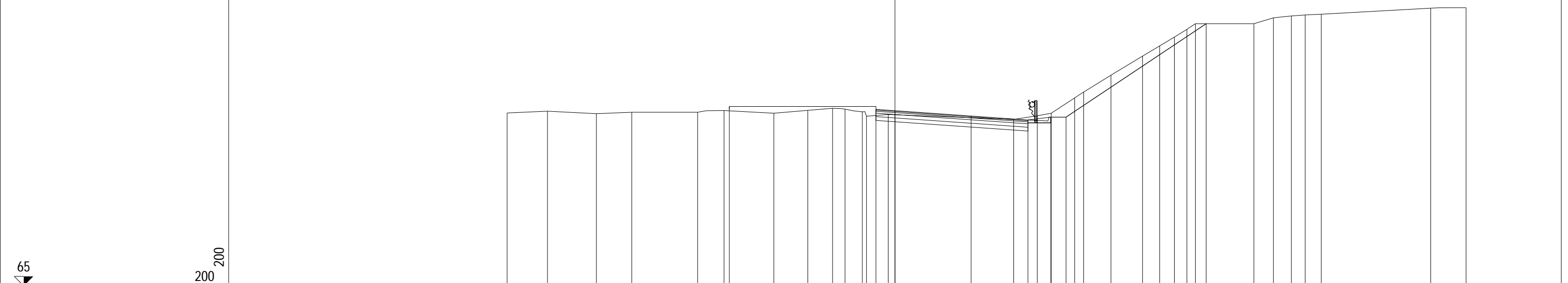
SEZIONE 3

PROGRESSIVA 271.33

SVINCOLO NORD

DN DEMOLIZIONE NERI m<sup>2</sup> 1.47  
 DP DEMOLIZIONE PACCHETTI m<sup>2</sup> 1.00  
 SC SCOTICO m<sup>2</sup> 2.24  
 SV SCAVO m<sup>2</sup> 2.44

Banch.	Corsia di marcia	Banch.	Arginello
--------	------------------	--------	-----------



PROGRESSIVE TERRENO

PARZIALI TERRENO

QUOTE TERRENO

PROGRESSIVE PROGETTO

PARZIALI PROGETTO

QUOTE PROGETTO

-20.37	-18.25	-15.66	-13.83	-10.37	-8.98	-6.36	-4.58	-3.28	-2.62	-1.71	-1.50	-0.35	6.24	7.47	8.21	9.44	9.91	11.35	13.01	13.90	14.68	15.33	15.78	18.85	19.88	20.82	21.55	22.39	28.14	30.00
	2.12	2.57	1.85	3.46	1.39	2.62	1.78	1.30	0.66	0.91	0.21	1.15	6.59	1.23	0.74	1.23	0.47	1.44	1.66	0.89	0.78	0.65	0.45	3.07	1.03	0.94	0.73	0.84	5.75	1.86
74.08	74.18	74.05	74.12	74.12	74.21	74.07	74.22	74.33	74.28	74.14	73.91	74.00	73.75	73.93	74.07	74.88	75.18	76.07	77.07	77.61	78.07	78.48	78.77	78.77	79.08	79.18	79.23	79.27	79.59	79.61
					-8.70						-1.00	0.00	4.00	6.99	8.19	8.99							16.35							
						7.70					1.00	4.00	2.99	1.20	0.80				7.36											
					74.42						74.27	74.20	73.92	73.71	73.86	73.86							78.77							

PROFILO RAMPA\_C\_REV

SEZIONE 4

PROGRESSIVA 303.58

SVINCOLO NORD

DN DEMOLIZIONE NERI m<sup>2</sup> 1.27  
 DP DEMOLIZIONE PACCHETTI m<sup>2</sup> 2.39  
 SC SCOTICO m<sup>2</sup> 2.09  
 SV SCAVO m<sup>2</sup> 4.75

Banch.	Corsia di marcia	Banch.	Arginello
--------	------------------	--------	-----------

66  
 200  
 200

PROGRESSIVE TERRENO	-30.00	-27.77	-26.47	-20.19	-16.41	-11.69	-11.03	-8.33	-5.19	-4.18	-3.43	-2.66	-2.05	4.80	6.36	7.25	7.88	8.84	10.08	10.51	11.11	12.12	13.16	13.77	20.79	21.40	22.04	24.68	25.37	28.31	29.32	30.00	
PARZIALI TERRENO	2.23	1.30	6.28	3.78	4.72	0.66	2.70	3.14	1.01	0.75	0.77	0.61	6.85	1.56	0.89	0.63	0.96	1.24	0.43	0.60	1.01	1.04	0.61	7.02	0.61	0.64	2.64	0.69	2.94	1.01	0.68		
QUOTE TERRENO	74.83	74.92	75.00	75.52	75.65	75.73	75.72	75.73	75.82	75.87	75.92	75.92	75.92	75.48	75.72	75.92	76.31	76.92	77.66	77.92	78.28	78.92	79.55	79.92	79.92	79.92	79.93	80.06	80.07	80.10	80.16	80.08	80.07
PROGRESSIVE PROGETTO				-13.98					-5.00		-3.00		-1.00	0.00			4.00		6.01		7.21		8.01									15.68	
PARZIALI PROGETTO				8.98					2.00		2.00		1.00	4.00		2.01		1.20		0.80		7.67											
QUOTE PROGETTO				73.96					73.96		75.29		75.14	74.79	74.65	74.80	74.80							79.92									



PROFILO RAMPA\_C\_REV

SEZIONE 5

PROGRESSIVA 335.84

SVINCOLO NORD

DN DEMOLIZIONE NERI m<sup>2</sup> 0.88  
 DP DEMOLIZIONE PACCHETTI m<sup>2</sup> 1.71  
 SC SCOTICO m<sup>2</sup> 2.09  
 SV SCAVO m<sup>2</sup> 11.40

Banch.	Corsia di marcia	Banch.	Arginello
--------	------------------	--------	-----------

69

200  
200

PROGRESSIVE TERRENO

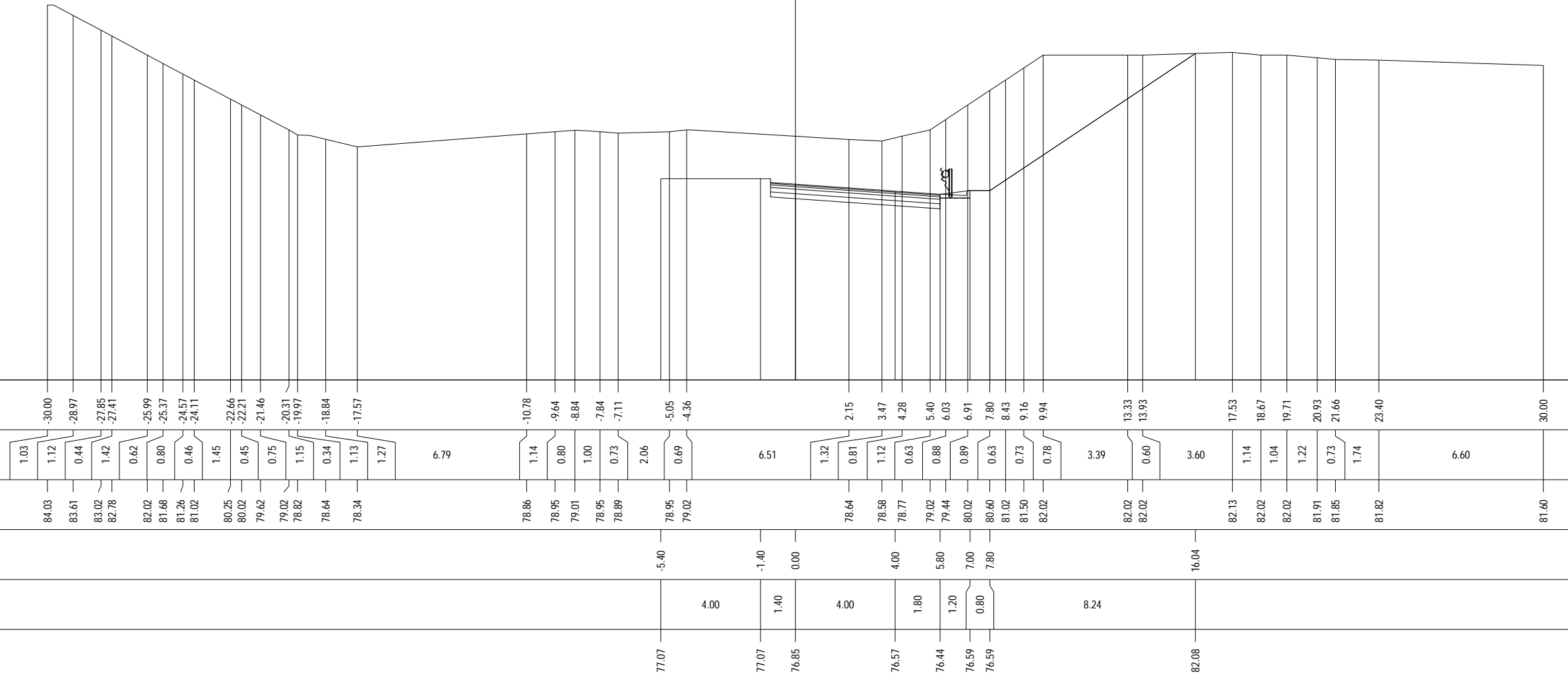
PARZIALI TERRENO

QUOTE TERRENO

PROGRESSIVE PROGETTO

PARZIALI PROGETTO

QUOTE PROGETTO



PROFILO RAMPA\_C\_REV

SEZIONE 6

PROGRESSIVA 389.42

SVINCOLO NORD

DN DEMOLIZIONE NERI m<sup>2</sup> 1.25  
 DP DEMOLIZIONE PACCHETTI m<sup>2</sup> 2.07  
 SC SCOTICO m<sup>2</sup> 0.45

Banch.	Corsia di marcia	Banch.	Arginello
--------	------------------	--------	-----------

71

200  
200

PROGRESSIVE TERRENO	-30.00	-24.48	-22.19	-21.57	-20.94	-16.47	-13.22	-11.02	-10.38	-9.34	-3.44	-2.79	-1.64	-0.40	1.18	7.39	16.63	30.00
PARZIALI TERRENO	5.52	2.29	0.62	0.63	4.47	3.25	2.20	0.64	1.04	5.90	0.65	1.15	1.24	1.58	6.21	9.24	13.37	
QUOTE TERRENO	84.83	84.34	84.02	83.93	83.90	83.34	82.96	82.03	81.91	81.75	81.85	81.92	81.89	81.91	81.84	80.15	82.14	81.86
PROGRESSIVE PROGETTO											-2.00	-1.00		3.75	5.25	6.45	7.25	7.39
PARZIALI PROGETTO											1.00		4.75	1.50	1.20	0.80	0.14	
QUOTE PROGETTO											80.21	80.06		79.94	79.90	80.05	80.05	80.15

PROFILO RAMPA\_C\_REV

SEZIONE 7

PROGRESSIVA 399.48

SVINCOLO NORD

DN DEMOLIZIONE NERI m<sup>2</sup> 1.28  
 DP DEMOLIZIONE PACCHETTI m<sup>2</sup> 2.30  
 SC SCOTICO m<sup>2</sup> 0.31

Banch.	Corsia di marcia	Banch.	Arginello
--------	------------------	--------	-----------

70

200  
200

PROGRESSIVE TERRENO	-30.00	-28.68	-21.08	-19.35	-17.93	-17.32	-16.39	-15.56	-14.42	-12.64	-9.64	-6.10	-5.49	-1.14	-0.46	1.45	3.22	5.25	7.36	8.63	
PARZIALI TERRENO	1.32	7.60	1.73	1.42	0.61	0.93	0.83	1.14	1.78	3.00	3.54	0.61	4.35	0.68	1.91	1.77	2.03	2.11	1.27		
QUOTE TERRENO	84.52	84.45	83.92	83.68	83.38	83.29	83.13	83.00	82.64	82.53	82.60	82.64	82.78	82.63	82.61	82.62	82.60	82.36	80.74	80.67	
PROGRESSIVE PROGETTO														-2.00	-1.00		3.75	5.25	6.45	7.25	7.36
PARZIALI PROGETTO														1.00		4.75	1.50	1.20	0.80	0.11	
QUOTE PROGETTO														80.82	80.67		80.55	80.51	80.66	80.66	80.74

PROFILO RAMPA\_D\_DEF

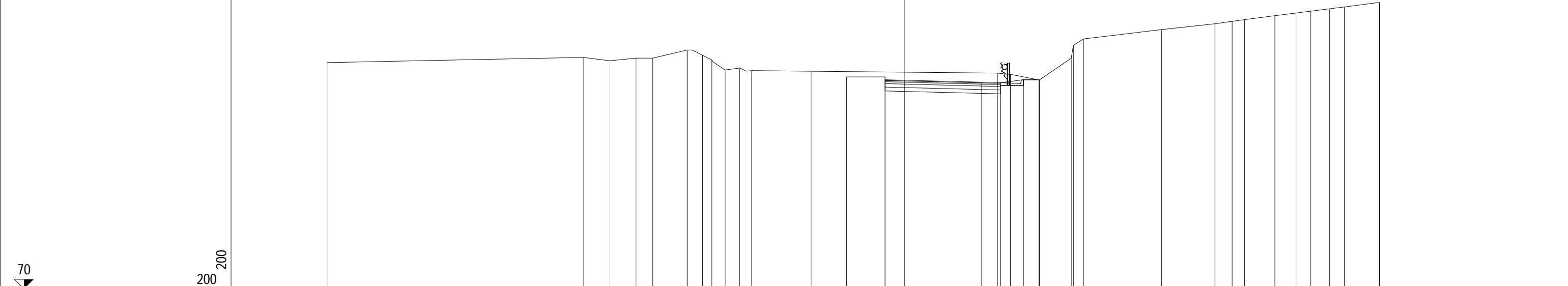
SEZIONE 1

PROGRESSIVA 0.00

SVINCOLO NORD

DN DEMOLIZIONE NERI m<sup>2</sup> 1.18  
 DP DEMOLIZIONE PACCHETTI m<sup>2</sup> 2.29  
 SC SCOTICO m<sup>2</sup> 0.42

Banch.	Corsia di marcia	Banch.	Arginello
--------	------------------	--------	-----------



PROGRESSIVE TERRENO	-30.01	-16.69	-15.30	-13.95	-13.07	-11.29	-10.48	-10.00	-9.31	-8.55	-7.93	-4.84	4.83	5.52	7.02	8.68	8.79	9.33	13.38	16.15	17.05	17.70	19.27	20.37	21.14	22.12	22.88	24.70
PARZIALI TERRENO		13.32	1.39	1.35	0.88	1.78	0.81	0.48	0.69	0.76	0.62	3.09	9.67	0.69	1.50	1.66	0.11	0.54	4.05	2.77	0.90	0.65	1.57	1.10	0.77	0.98	0.76	1.82
QUOTE TERRENO	81.76	82.03	81.86	82.00	82.00	82.42	82.14	81.91	81.38	81.48	81.35	81.31	81.22	81.14	80.86	82.00	82.66	83.00	83.48	83.78	83.91	84.00	84.20	84.34	84.44	84.56	84.66	84.89
PROGRESSIVE PROGETTO													-3.00	-1.00	0.00	4.00	5.00	6.20	7.00	7.02								
PARZIALI PROGETTO													2.00	1.00	4.00	1.00	1.20	0.80	0.02									
QUOTE PROGETTO													81.02	80.87	80.85	80.75	80.72	80.87	80.87	80.86								





PROFILO RAMPA\_D\_DEF

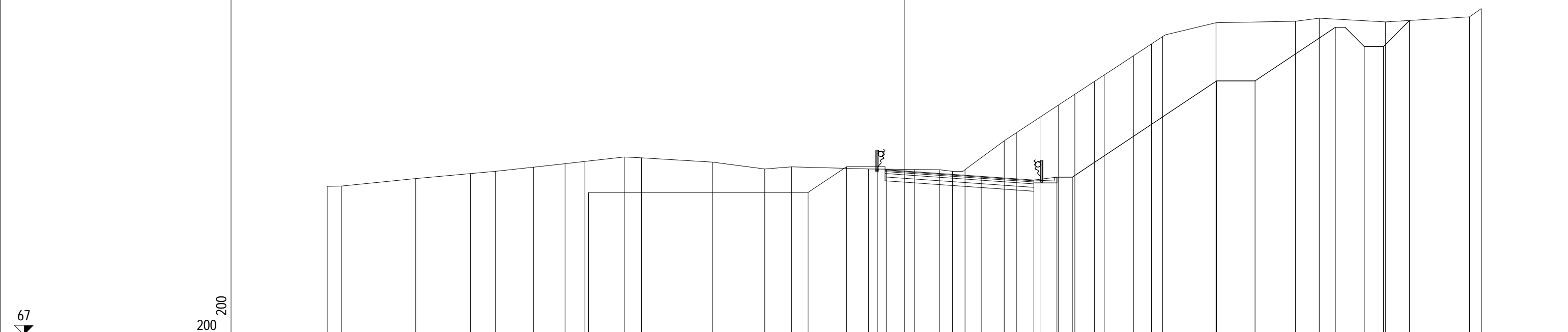
SEZIONE 4

PROGRESSIVA 90.01

SVINCOLO NORD

DN DEMOLIZIONE NERI m<sup>2</sup> 1.42  
 DP DEMOLIZIONE PACCHETTI m<sup>2</sup> 2.77  
 SC SCOTICO m<sup>2</sup> 5.06  
 SV SCAVO m<sup>2</sup> 46.38  
 TE RIPORTO m<sup>2</sup> 4.44  
 VE VEGETALE m<sup>2</sup> 0.36

Banch.	Corsia di marcia	Banch.	Arginello
--------	------------------	--------	-----------



67  
 200 200

PROGRESSIVE TERRENO	-30.00	-29.27	-25.40	-22.55	-21.25	-19.27	-17.63	-16.60	-14.56	-13.66	-9.97	-7.25	-5.86	-1.86	-0.94	0.54	1.83	2.51	3.16	5.20	5.83	7.11	8.02	8.87	9.89	10.39	11.92	12.85	13.43	16.21	20.34	21.58	25.02	29.39	30.00
PARZIALI TERRENO	0.73	3.87	2.85	1.30	1.98	1.64	1.03	2.04	0.90	3.69	2.72	1.39	4.00	0.92	1.48	1.29	0.68	0.65	2.04	0.63	1.28	0.91	0.85	1.02	0.50	1.53	0.93	0.58	2.78	4.13	1.24	3.44	4.37	0.61	
QUOTE TERRENO	74.72	74.73	75.12	75.38	75.50	75.71	75.89	76.01	76.24	76.20	75.98	75.62	75.73	75.62	75.61	75.60	75.58	75.50	75.59	77.08	77.50	78.34	78.94	79.50	80.17	80.50	81.50	82.12	82.50	83.22	83.29	83.45	83.26	83.52	83.95
PROGRESSIVE PROGETTO								-16.41					-5.00	-3.00	-1.40	0.00			4.00		6.74	7.94	8.74					16.24	18.24		22.41	23.91	24.91	26.27	
PARZIALI PROGETTO								11.41					2.00	1.60	1.40		4.00			2.74		1.20	0.80				7.50		2.00	4.17	1.50	1.00	1.36		
QUOTE PROGETTO							74.40					74.40	75.74	75.74	75.52	75.24	75.05	75.20	75.20		75.05	75.20	75.20				80.20	80.20		82.98	81.98	81.98	83.33		





PROFILO RAMPA\_D\_DEF

SEZIONE 6

PROGRESSIVA 200.36

SVINCOLO NORD

DN DEMOLIZIONE NERI m<sup>2</sup> 0.79  
 DP DEMOLIZIONE PACCHETTI m<sup>2</sup> 1.51  
 SC SCOTICO m<sup>2</sup> 5.37  
 SV SCAVO m<sup>2</sup> 33.37

Corsia di marcia	Banch.	Arginello
------------------	--------	-----------

68

200  
200

PROGRESSIVE TERRENO

-30.00 -28.03 -27.15 -26.53 -24.94 -23.32 -21.28 -20.79 -18.51 -9.42 -8.78 -1.11 2.98 3.92 4.31 5.27 6.28 7.33 7.95 8.30 9.76 11.59 12.10 13.23 14.04 14.88 15.87 16.52 20.94 21.64 21.67 23.13 24.37 24.39 24.65 26.67 27.31 27.41

PARZIALI TERRENO

1.97 0.88 0.62 1.59 1.62 2.04 0.49 2.28 9.09 0.64 7.67 4.09 0.94 0.39 0.96 1.01 1.05 0.62 0.35 1.46 1.83 0.51 1.13 0.81 0.84 0.99 0.65 4.42 0.70 0.03 1.46 1.24 0.02 0.26 2.02 0.64 0.10

QUOTE TERRENO

81.00 80.47 79.90 79.50 78.49 77.47 76.28 76.00 75.23 75.40 75.42 75.20 75.09 75.00 75.31 76.00 76.73 77.41 77.78 78.00 78.89 80.00 80.31 81.00 81.49 82.00 82.60 83.00 83.87 84.36 85.00 85.00 85.00 84.37 84.88 83.51 85.56 83.84

PROGRESSIVE PROGETTO

0.00 3.75 5.50 6.70 7.50 15.00 17.00 22.76 24.26 25.26 26.09

PARZIALI PROGETTO

3.75 1.75 1.20 0.80 7.50 2.00 5.76 1.50 1.00 0.83

QUOTE PROGETTO

75.19 75.10 75.05 75.20 75.20 80.20 80.20 84.04 83.04 83.04 83.87