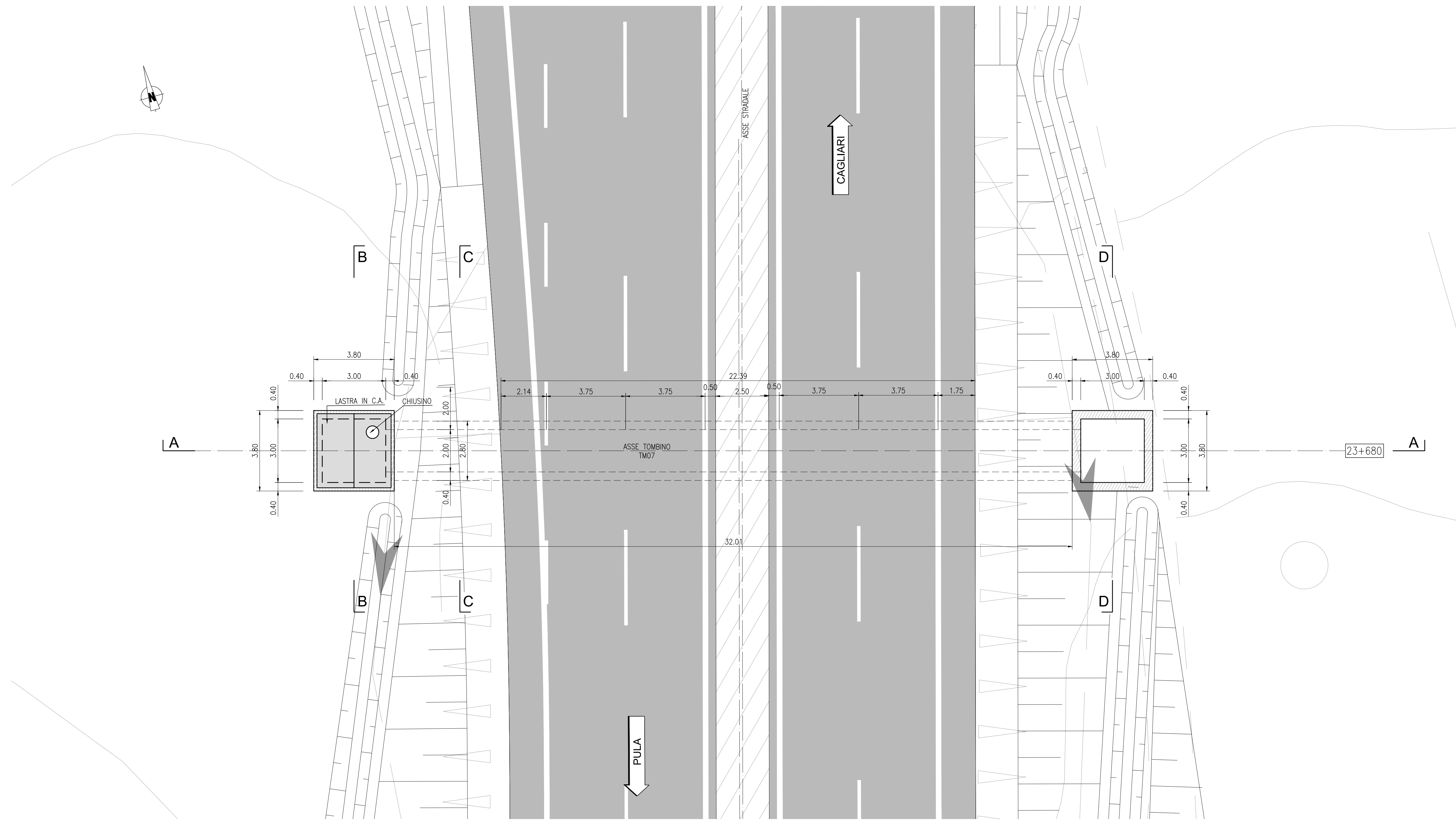
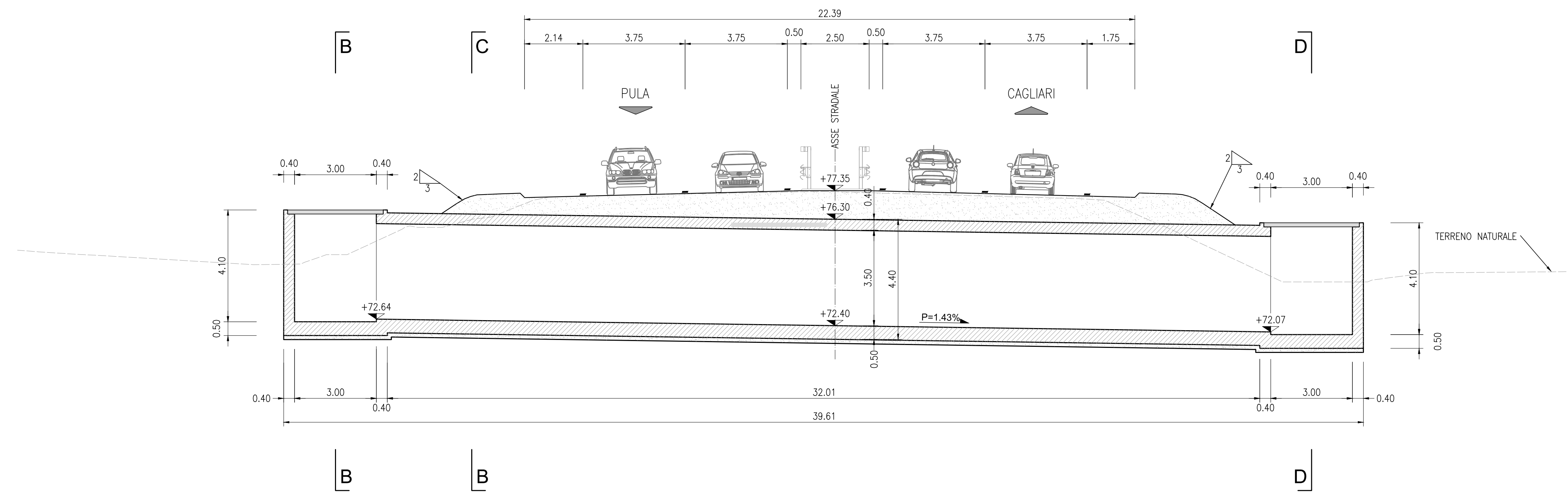


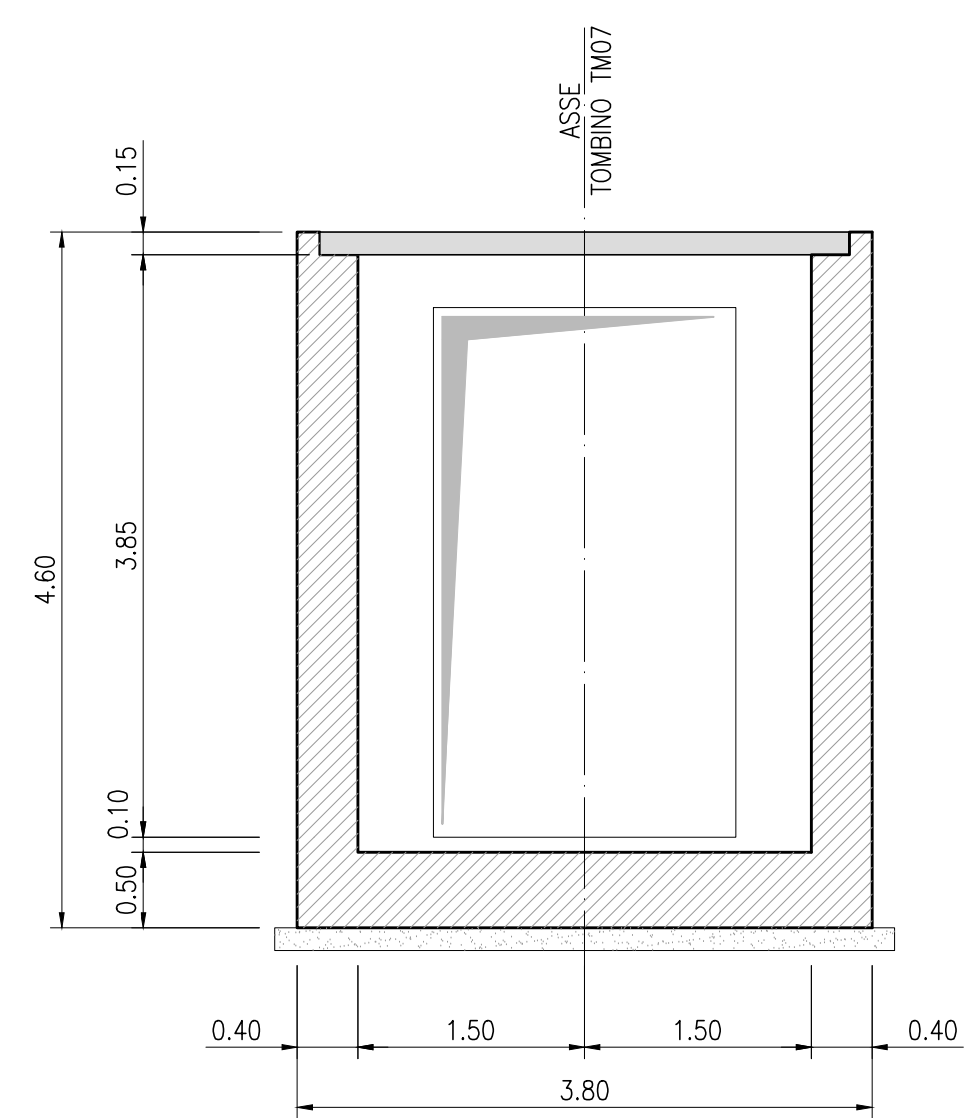
PIANTA
CARPENTERIA
(1:100)



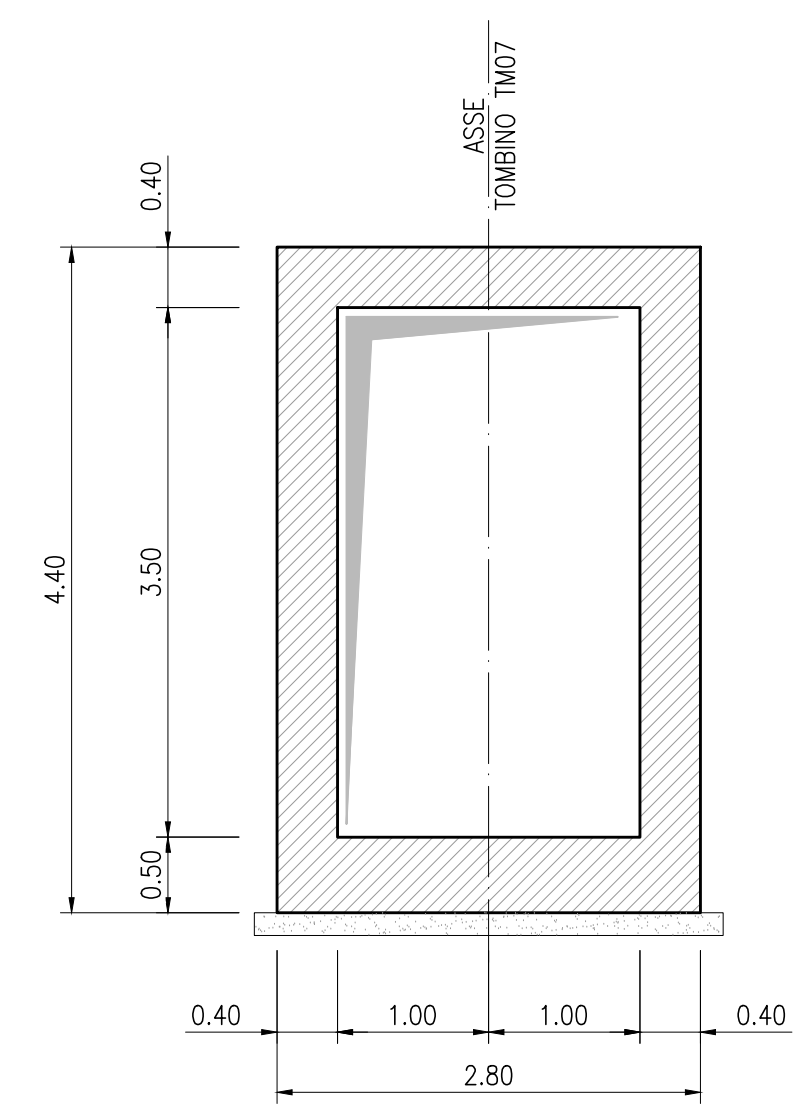
SEZIONE LONGITUDINALE A-A
CARPENTERIA
(1:100)



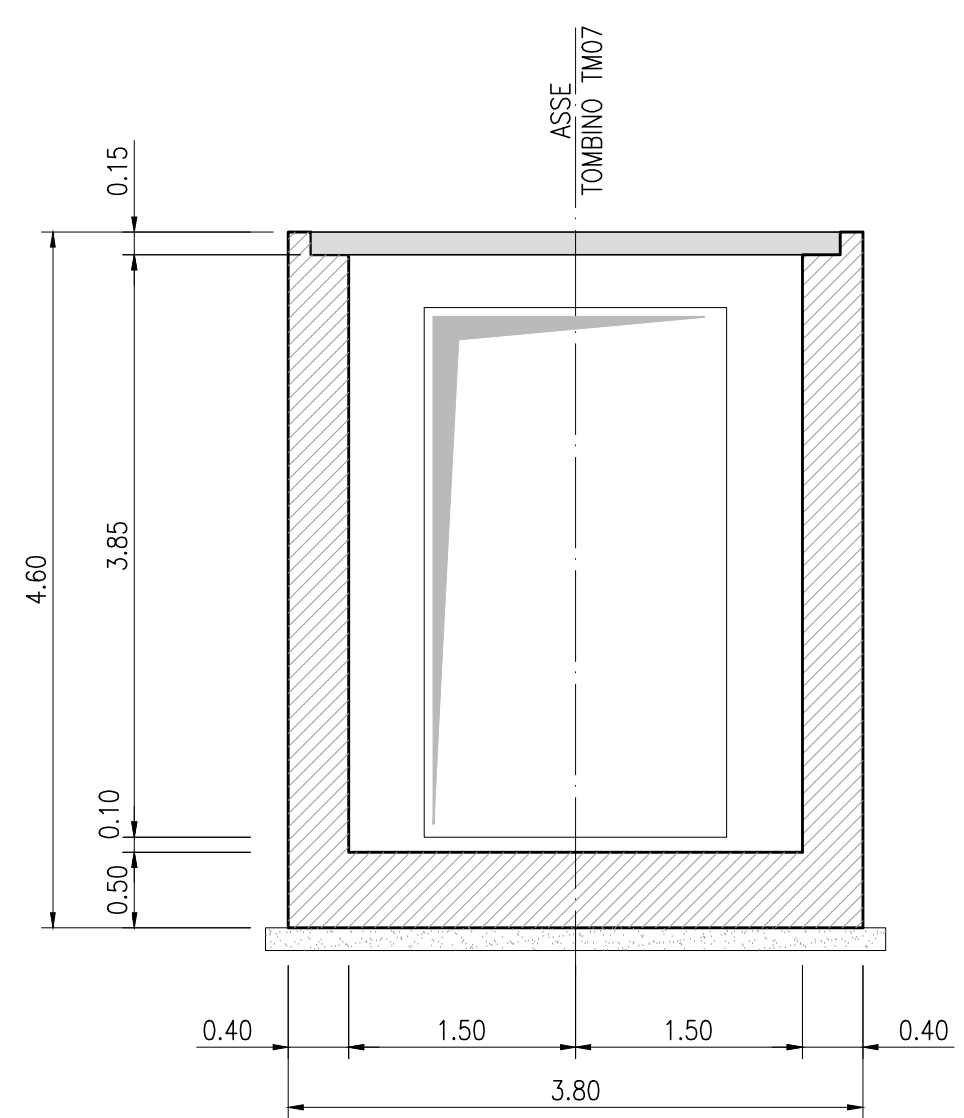
SEZIONE TRASVERSALE B-B
CARPENTERIA LATO OVEST
(1:50)



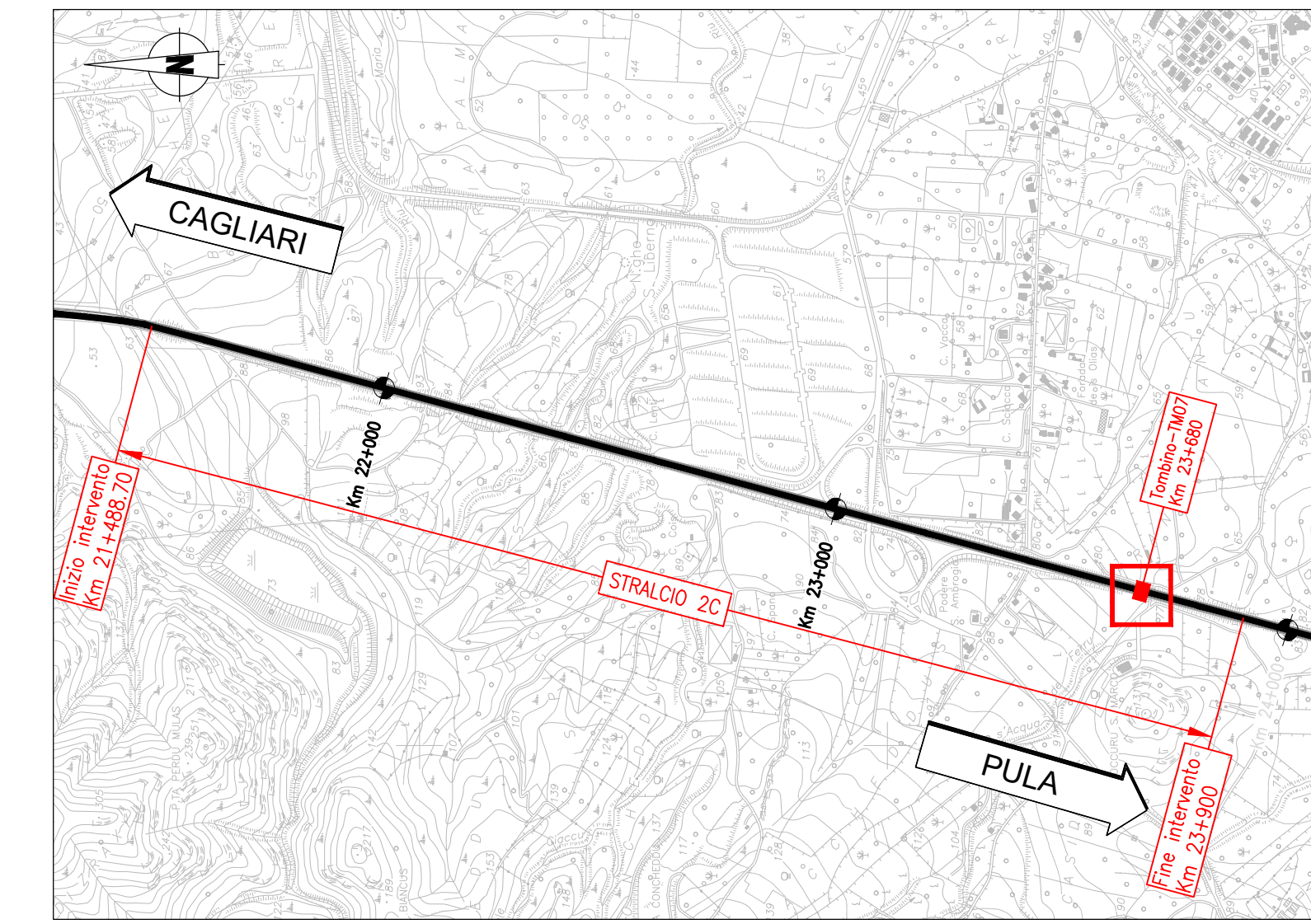
SEZIONE TRASVERSALE C-C
CARPENTERIA SEZIONE CORRENTE
(1:50)



SEZIONE TRASVERSALE D-D
CARPENTERIA LATO EST
(1:50)



KEY PLAN



ANAS S.p.A.
Direzione Progettazione e Realizzazione Lavori

S.S.195 "SULCITANA"
COMPLETAMENTO ITINERARIO CAGLIARI - PULA - LOTTO 2
COLLEGAMENTO CON LA S.S. 130 E AEROPORTO CAGLIARI ELMAS
DAL Km 21+488,70 AL Km 23+900,00
RELAZIONE ARCHEOLOGICA E PROGETTAZIONE DEFINITIVA
PROGETTO DEFINITIVO cod. CA12

PROGETTAZIONE: ANAS - DIREZIONE PROGETTAZIONE E REALIZZAZIONE LAVORI

<p>PROGETTISTA E RESPONSABILE INTEGRATORE PRESTAZIONI Ing. M. RASMELLI Dottor Ingegnere Privato di Perugia - CA12</p> <p>GRUPPO DI PROGETTAZIONE Ing. D. BOMADES Ing. M. TANZINI Ing. P. COFFINATO Ing. A. LUCIA Ing. S. PELLEGRINI Ing. A. PELLERINI Ing. C. CASTELLANO Ing. G.M. SUBERINI</p> <p>IL GEOLOGO S. PIAZZOLI</p> <p>COORDINATORE PER LA SICUREZZA IN FASE DI PROGETTAZIONE Ing. L. IOVINE</p> <p>VISTO: IL RESP. DEL PROCEDIMENTO Ing. M. COGHE</p>	<p>IL GRUPPO DI PROGETTAZIONE:</p> <p>rpa</p> <p>MANDATARIA</p> <p>PINI PINI SWISS ENGINEERS SA SWISS MANDANTE</p> <p>PINI PINI SWISS ENGINEERS Srl ITALIA MANDANTE</p>
--------------------------------------------------------------------------------------------------------------------------------------------------------------------------------------------------------------------------------------------------------------------------------------------------------------------------------------------------------------------------------------------------------------------------------------------------------------------------------------------------------------	--------------------------------------------------------------------------------------------------------------------------------------------------------------------------------------------------------------

PROTOCOLLO DATA:

STRUTTURE
ATTRAVERSAMENTI IDRAULICI
TM07 - TOMBINO KM 23+680
CARPENTERIA SCATOLARE - PIANTE E SEZIONI

CODICE PROGETTO	NOVITÀ FILE	REVISIONE	SCALA
PROGETTO	TOOTM07STRCP01A.dwg		
DP/CA12	D 2001	A	VARIE
D			
C			
B			
A	PRIMA EMISSIONE	Giugno 2020	G. MONDIN A. PÖLLI M. RASMELLI
REV.	DESCRIZIONE	DATA	REDAITTO VERIFICATO APPROVATO