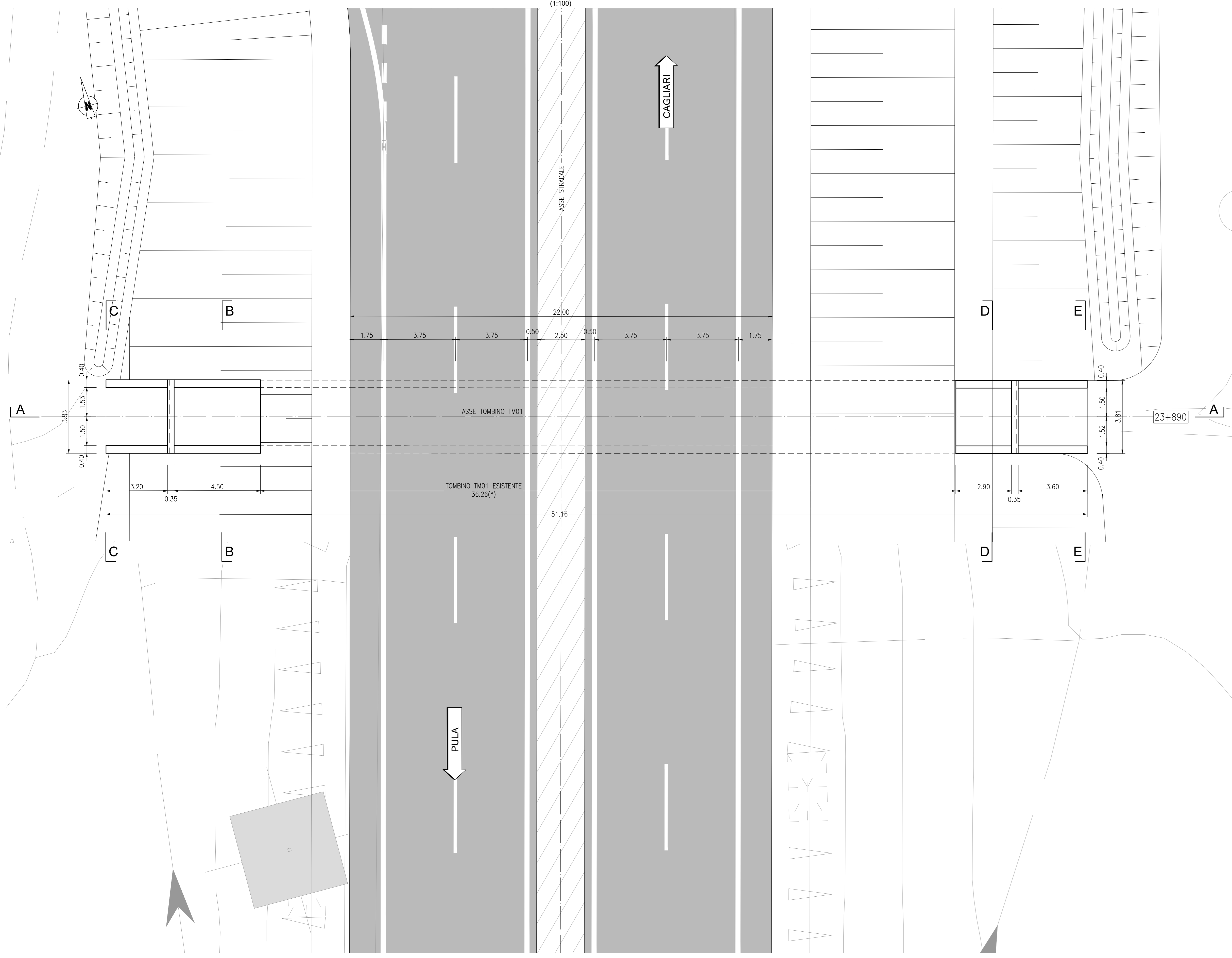
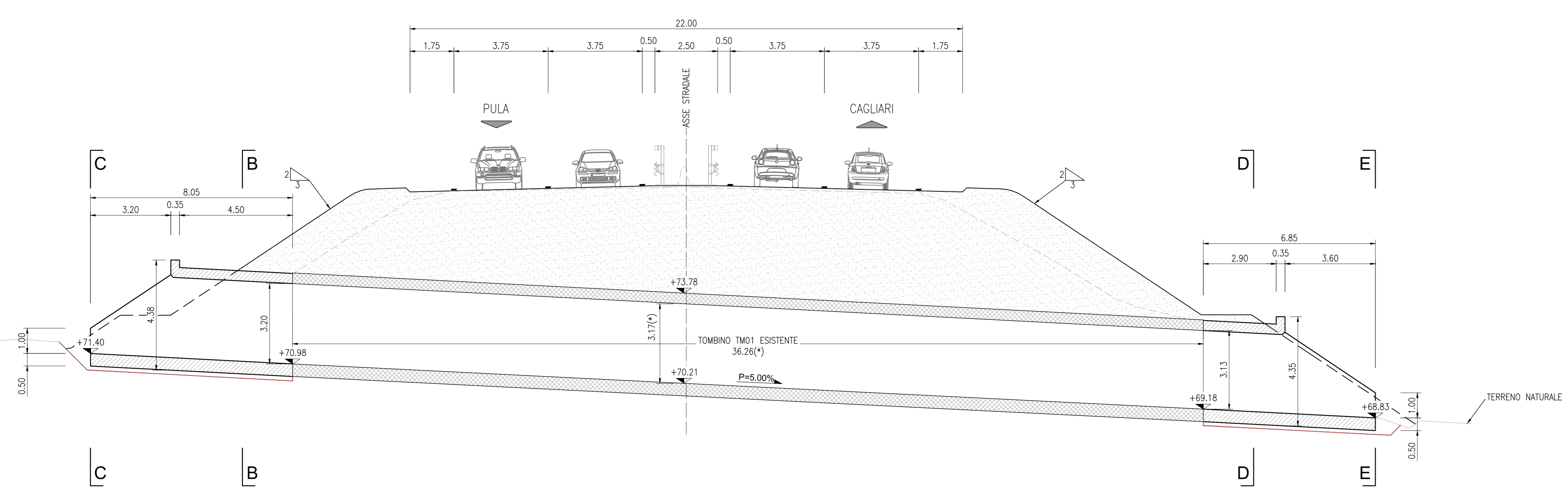


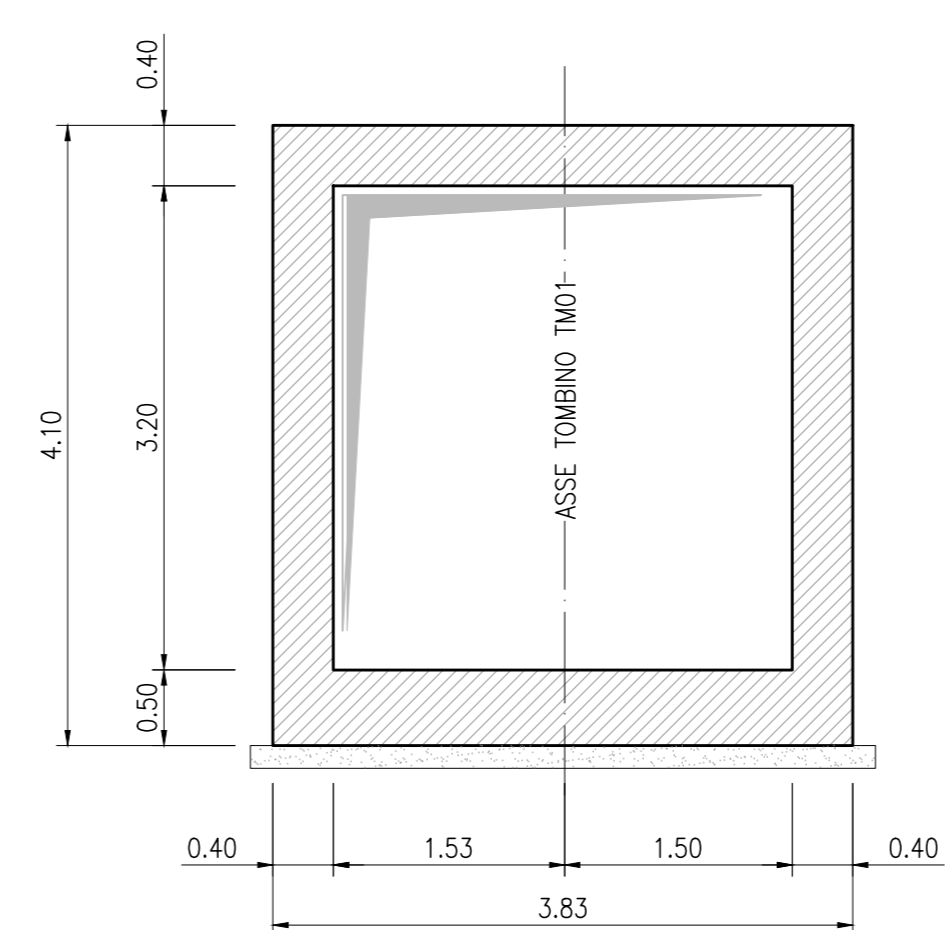
PIANTA
FASE DI AMPLIAMENTO
(1:100)



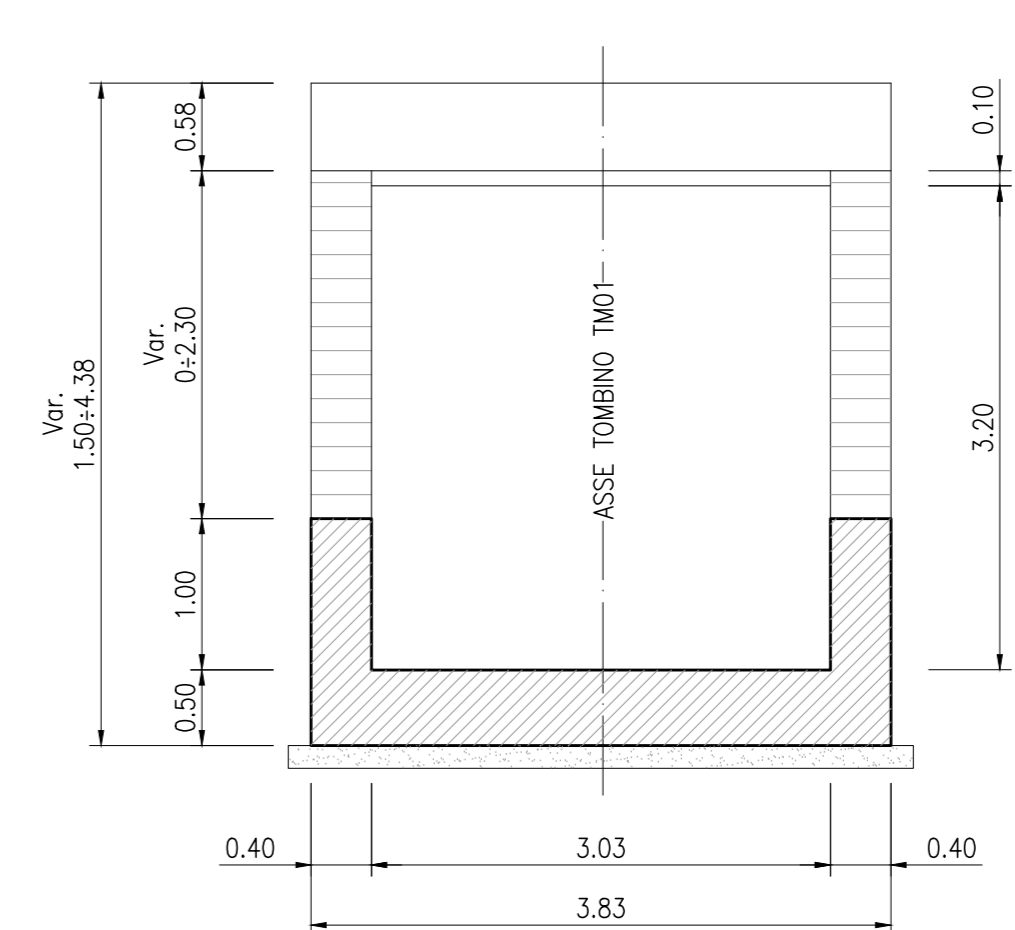
SEZIONE LONGITUDINALE A-A
FASE DI AMPLIAMENTO
(1:100)



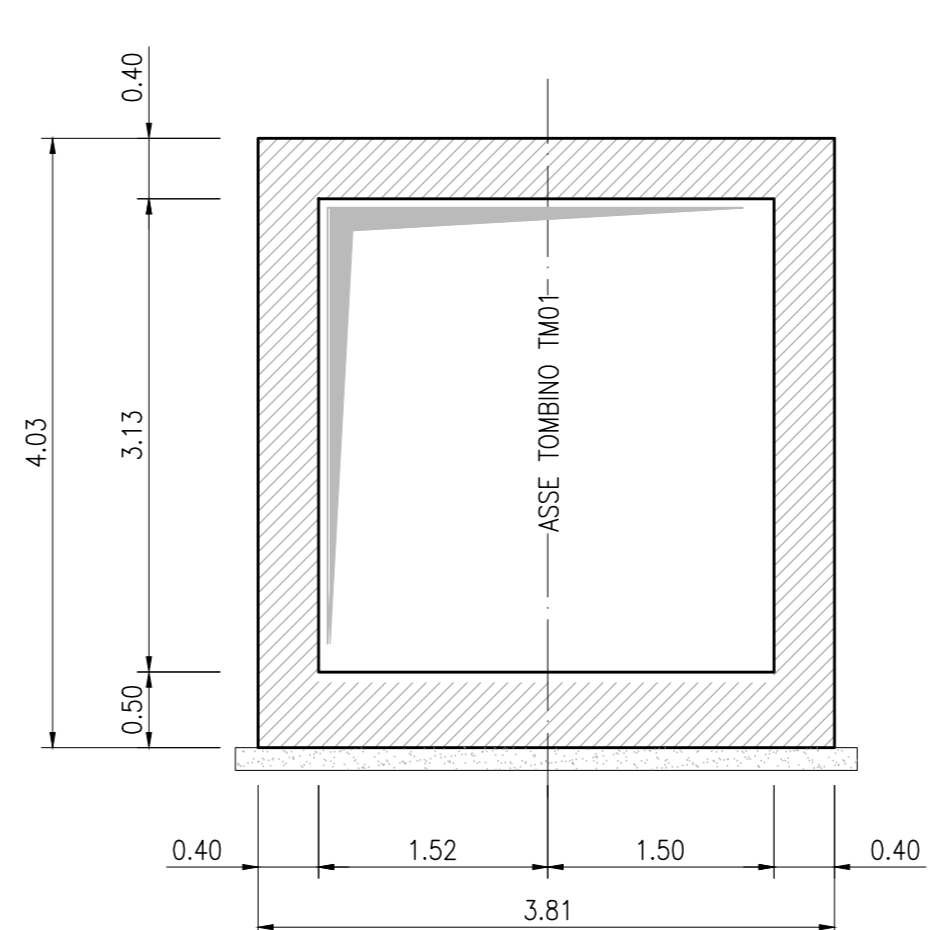
SEZIONE TRASVERSALE B-B
FASE DI AMPLIAMENTO LATO OVEST
(1:100)




SEZIONE TRASVERSALE C-C
FASE DI AMPLIAMENTO LATO OVEST
(1:100)



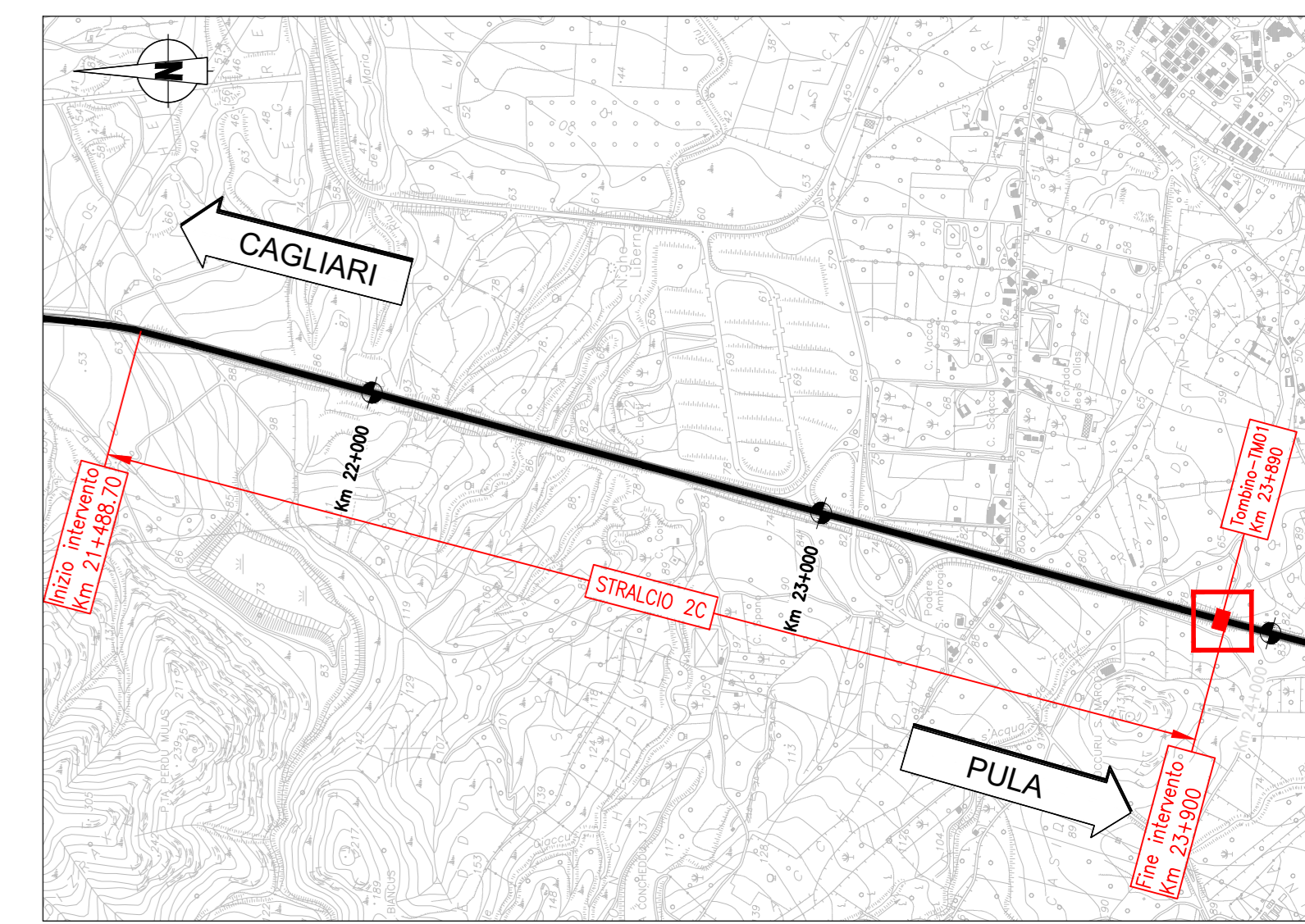
SEZIONE TRASVERSALE D-D
FASE DI AMPLIAMENTO LATO EST
(1:100)



SEZIONE TRASVERSALE E-E
FASE DI AMPLIAMENTO LATO EST
(1:100)



KEY PLAN



NOTA

LE DIMENSIONI RIPORTATE NELL' ELABORATO CONTRASSEGNALE CON IL SIMBOLO (*) SONO DA VERIFICARE IN LOCO DURANTE LE LAVORAZIONI
LE DIMENSIONI NETTE DELLA SEZIONE TIPOLOGICA DEL PROLUNGAMENTO DELLO SCATOLARE SONO STATE ADEGUATE A QUANTO RILEVATO IN LOCO ASSUMENDO UN DELTA DI ±10cm RISPETTO A QUANTO INDICATO NELLA RELAZIONE DI CALCOLO

anas GRUPPO FS ITALIANE

ANAS S.p.A.
Direzione Progettazione e Realizzazione Lavori

S.S.195 "SULCITANA"
COMPLETAMENTO ITINERARIO CAGLIARI - PULA - LOTTO 2
COLLEGAMENTO CON LA S.S 130 e AEROPORTO CAGLIARI ELMAS
DAL Km 21+488,70 AL Km 23+900,00
RELAZIONE ARCHEOLOGICA E PROGETTAZIONE DEFINITIVA
PROGETTO DEFINITIVO cod. CA12

PROGETTAZIONE: ANAS - DIREZIONE PROGETTAZIONE E REALIZZAZIONE LAVORI

PROGETTISTA E RESPONSABILE INTEGRATORE PRESTAZIONI
ING. M. RASANELLI

GRUPPO DI PROGETTAZIONE
ING. D. BOMMOLINI, ING. M. TANZINI, ING. P. COFFINATO, ING. A. LUCIA, ING. S. PELLEGRINI, ING. C. CASTELLANO, ING. G.M. SUBERINI

IL GEOLOGO
S. PIAZZOLI

COORDINATORE PER LA SICUREZZA IN FASE DI PROGETTAZIONE
ING. L. IOVINE

VISTO: IL RESP. DEL PROCEDIMENTO
ING. M. COGHE

IL GRUPPO DI PROGETTAZIONE:
rpa, PINI SWISS ENGINEERS SA, PINI SWISS ENGINEERS Srl

STRUTTURE
OPERE D'ARTE MINORI
TM01 - PROLUNGAMENTO TOMBINO KM 23+890
CARPENTERIA SCATOLARE - PIANTE E SEZIONI

CODICE PROGETTO	NOVITÀ FILE	REVISIONE	SCALA
DP/CA12	T00TM01STRCP01A.dwg	A	VARIE
PROGETTO	ELAB.	DATA	REDAITTO
D			
C			
B			
A	PRIMA EMISSIONE	Giugno 2020	G. MONDIN, A. POLI, M. RASANELLI
REV.	DESCRIZIONE	DATA	REDAITTO VERIFICATO APPROVATO