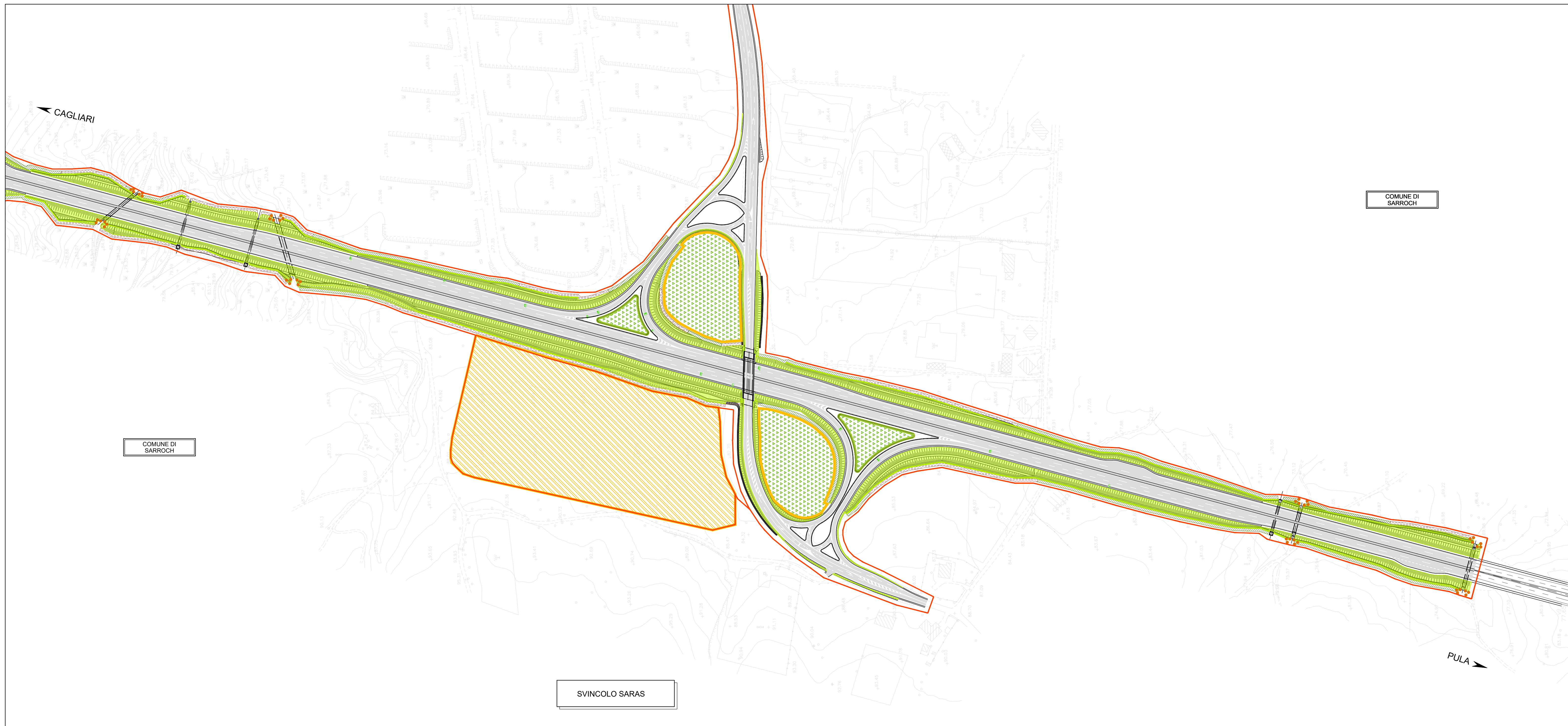
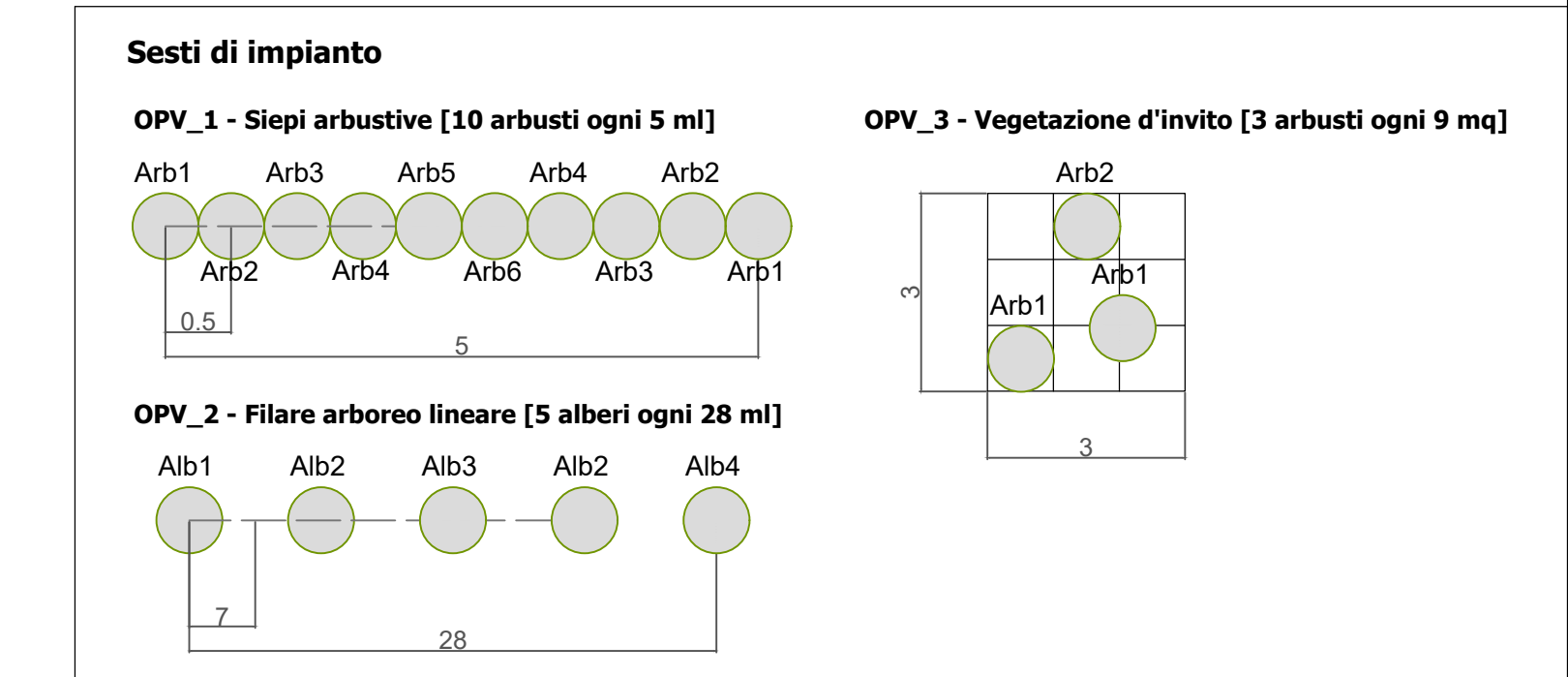
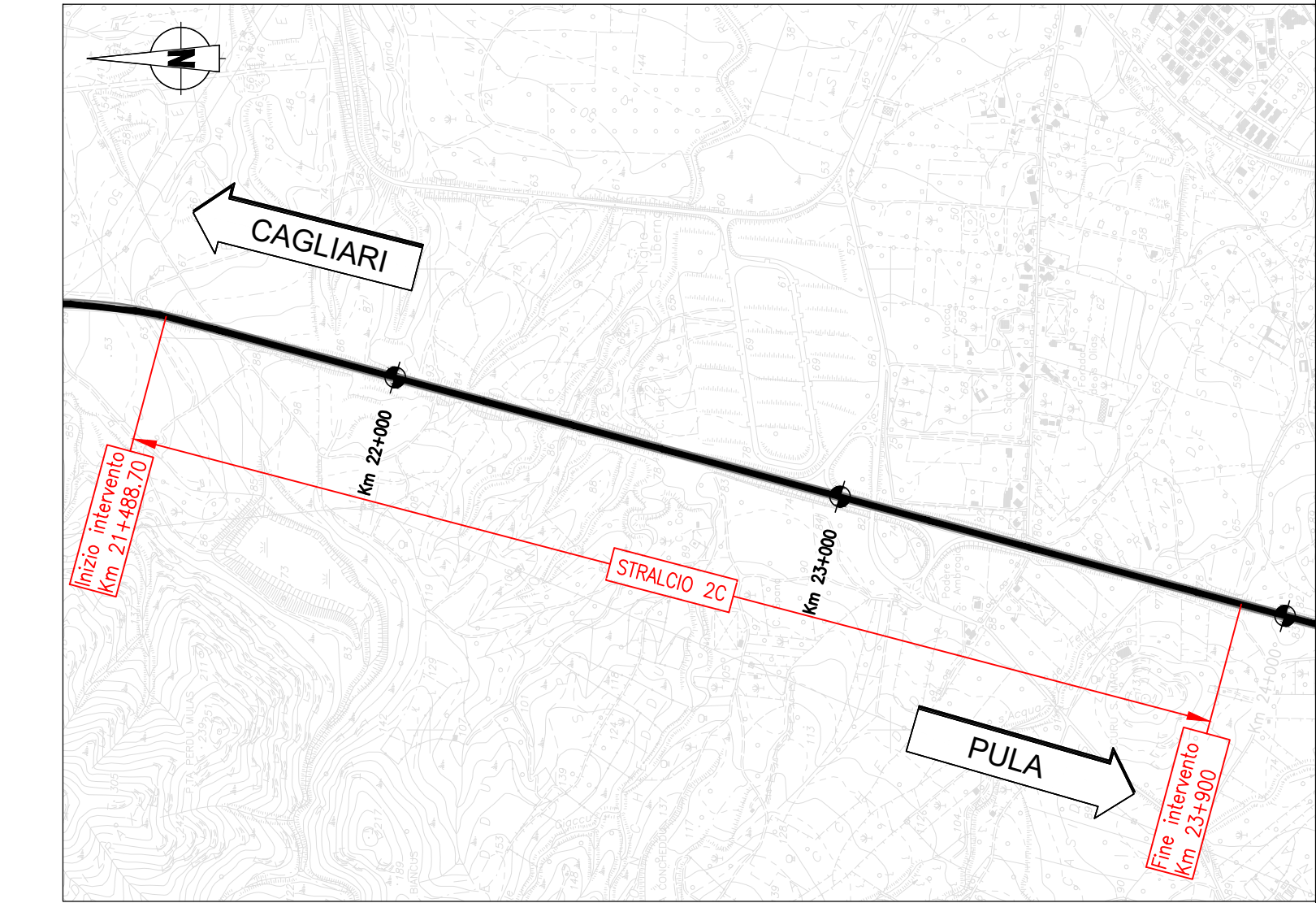


SUPERFICIE INERBIMENTO			
Mq	LATO CAGLIARI	Mq	LATO PULA
10.111	Scarpata lungo SS195 da Km 21+488 a Km 23+020	16.500	Scarpata lungo SS195 da Km 21+488 a Km 23+220
298	Iniezione su cavalcavia direzione Pula	692	Scarpata cavalcavia spalla S1 lato nord
1.126	Isola spartitraffico	106	Scarpata cavalcavia spalla S1 lato sud
510	Scarpata cavalcavia spalla S2 lato sud	40.160	Area di cantiere
6.300	Scarpata lungo SS195 da Km 23+950 a Km 22+980	2.110	Isola spartitraffico
9.476	Area interclusa svincolo	6.344	Scarpata lungo SS195 da Km 23+240 a Km 23+700
		8.634	Area interclusa svincolo

SPECIE ARBOREE ED ARBUSTIVE						
LATO	CODICE	NOME SPECIE	[NUM]	CODICE	NOME SPECIE	[NUM]
CAGLIARI	Ab1	Quercus ilex (Leccio)	56	Arb1	Euphorbia dendroidea (Euforbia)	350
	Ab2	Quercus suber (Sughero)	112	Arb2	Pistacia lentiscus (Lentisco)	372
	Ab3	Ceratonia siliqua (Carrubo)	56	Arb3	Erica terminalis (Erica)	364
	Ab4	Olea oleaster (Olivo selvatico)	56	Arb4	Philirea latifolia (Filirea)	364
				Arb5	Arbustus unedo (Corbezzolo)	182
PULA				Arb6	Myrtus communis (Mirta)	182
	Ab1	Quercus ilex (Leccio)	42	Arb1	Euphorbia dendroidea (Euforbia)	506
	Ab2	Quercus suber (Sughero)	84	Arb2	Pistacia lentiscus (Lentisco)	498
	Ab3	Ceratonia siliqua (Carrubo)	42	Arb3	Erica terminalis (Erica)	490
	Ab4	Olea oleaster (Olivo selvatico)	42	Arb4	Philirea latifolia (Filirea)	490
				Arb5	Arbustus unedo (Corbezzolo)	245
			Arb6	Myrtus communis (Mirta)	245	



KEY PLAN



LEGENDA INTERVENTI DI MITIGAZIONE E DI INSERIMENTO AMBIENTALE

OPERE A VERDE

- LIMITE DELLA FASCIA DI ESPROPRIO
- SPECIE ARBUSTIVE CON RILEVATO <4m e CON TRINCEA ED AREE INTERCLUSE
- SPECIE ARBOREE ARBUSTIVE CON RILEVATO >4 m
- RIPRISTINO DELLE AREE DI CANTIERE CON RESTITUZIONE DEI SUOLI ALL'USO ORIGINARIO
- RIPRISTINO DELLE AREE DI CANTIERE CON SISTEMAZIONE A VERDE ED EVENTUALE RIMODELLAMENTO
- VEGETAZIONE D'INVITO
- INERBIMENTO

anas GRUPPO FS ITALIANI ANAS S.p.A. Direzione Progettazione e Realizzazione Lavori

S.S.195 "SULCITANA" COMPLETAMENTO ITINERARIO CAGLIARI - PULA - LOTTO 2 COLLEGAMENTO CON LA S.S 130 e AEROPORTO CAGLIARI ELMAS DAL Km 21+488,70 AL Km 23+900,00 RELAZIONE ARCHEOLOGICA E PROGETTAZIONE DEFINITIVA PROGETTO DEFINITIVO cod. CA12

PROGETTAZIONE: ANAS - DIREZIONE PROGETTAZIONE E REALIZZAZIONE LAVORI

PROGETTISTA E RESPONSABILE INTEGRATORE PRESTAZIONI: Ing. M. RASINELLI

GRUPPO DI PROGETTAZIONE: Ing. D. BONARDI, Ing. M. TANZINI, Ing. P. LOSPENNATO, Ing. A. LUCIA, Ing. S. PELLEGRINI, Ing. A. POLI, Ing. C. CASTELLANO, Ing. G. GUERRINI

IL GEOLOGO: S. PIAZZOLI

COORDINATORE PER LA SICUREZZA IN FASE DI PROGETTAZIONE: Ing. L. IOVINE

VISTO: IL RESP. DEL PROCEDIMENTO Ing. M. CIGHE

PROTOCOLLO DATA:

ELABORATI AMBIENTALI INSERIMENTO PAESAGGISTICO AMBIENTALE PLANIMETRIA OPERE A VERDE

CODICE PROGETTO: DP/CA/12 D 2001

NOME FILE: T00IA00AMBPP04A.dwg

REVISIONE: A

SCALA: 1:2.000

PRIMA EMISSIONE: Giugno 2020

REDAZIONE: E. CARICCHI, A. POLI, M. RASINELLI

VERIFICATO: M. RASINELLI

APPROVATO: M. RASINELLI