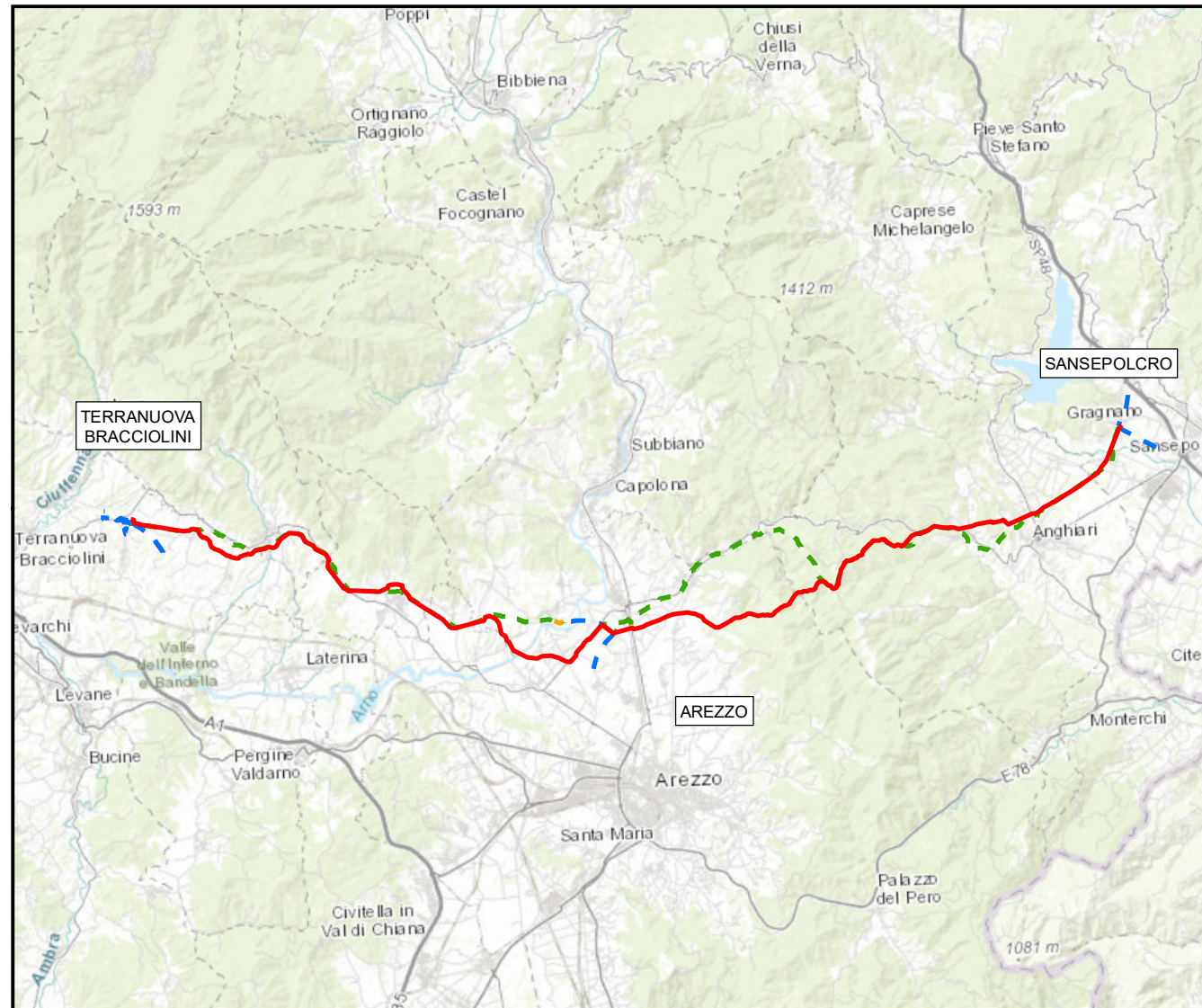


Il presente disegno è di proprietà aziendale - La Società tutelerà i propri diritti a termine di legge.



COROGRAFIA Scala 1:250.000

0	FEBBRAIO 2021	EMISSIONE	L.RINALDI	S.VALENTINI	R.BOZZINI G.GIOVANNINI
INDICE	DATA	REVISIONI	ELABORATO	VERIFICATO	APPROVATO AUTORIZZATO
PROPRIETARIO 		PROGETTISTA  Rif. TPIDL: 082669C-100-DW-3252-200 TECHNIP ITALY DIREZIONE LAVORI S.p.A.		Dis. <b>PG-SN-150</b> Fg. 1 di 7	
<b>RIFACIMENTO METANODOTTO                  SANSEPOLCRO - TERRANUOVA BRACCIOLINI                  DN 750 (30"), DP 75 bar                  ED OPERE CONNESSE</b>				Comm. <b>NR/17143</b>	
				Scala <b>1:10000</b>	
VARIANTI E OTTIMIZZAZIONI PROGETTUALI STRUMENTI DI TUTELA E PIANIFICAZIONE NAZIONALE				Sostituisce il ..... Sostituito dal .....	

0	FEBBRAIO 2021	EMISSIONE	L.RINALDI	S.VALENTINI	R.BOZZINI G.GIOVANNINI
INDICE	DATA	REVISIONI	ELABORATO	VERIFICATO	APPROVATO AUTORIZZATO
PROPRIETARIO		PROGETTISTA		Dis. <b>PG-SN-150</b>	
		 Rif. TPDIL: 082669C-100-DW-3252-200 <b>TECHNIP ITALY DIREZIONE LAVORI S.p.A</b>		Comm. <b>NR/17143</b>	

VARIANTI E OTTIMIZZAZIONI PROGETTUALI - STRUMENTI DI TUTELA E PIANIFICAZIONE NAZIONALE

Scala  
1:10000

### METANODOTTI IN PROGETTO



NOME METANODOTTO	NUMERO TAVOLA	NUMERO FOGLIO
Metanodotto Sansepolcro - Terranuova Bracciolini DN750 (30")	Tav. 1-12	Fg. 3-14
Rif. All. Com. di Anghiari DN100 (4")	Tav. 13	Fg. 15
Rif. All. Com. di Arezzo 2a Presa DN100 (4")	Tav. 14	Fg. 16
Ric. Der. per Arezzo DN200 (8")	Tav. 15	Fg. 17
Der. per Bibbiena DN200 (8"), DN600 (24"), DN150 (6")	Tav. 16	Fg. 18
All. TCA S.p.A. DN100 (4")	Tav. 17	Fg. 19
Rif. All. Com. di Castiglion Fibocchi DN100 (4")	Tav. 18	Fg. 20
Rif. All. Com. di Loro Ciuffenna 2a Presa DN100 (4")	Tav. 19	Fg. 21

### METANODOTTI IN DISMISSIONE

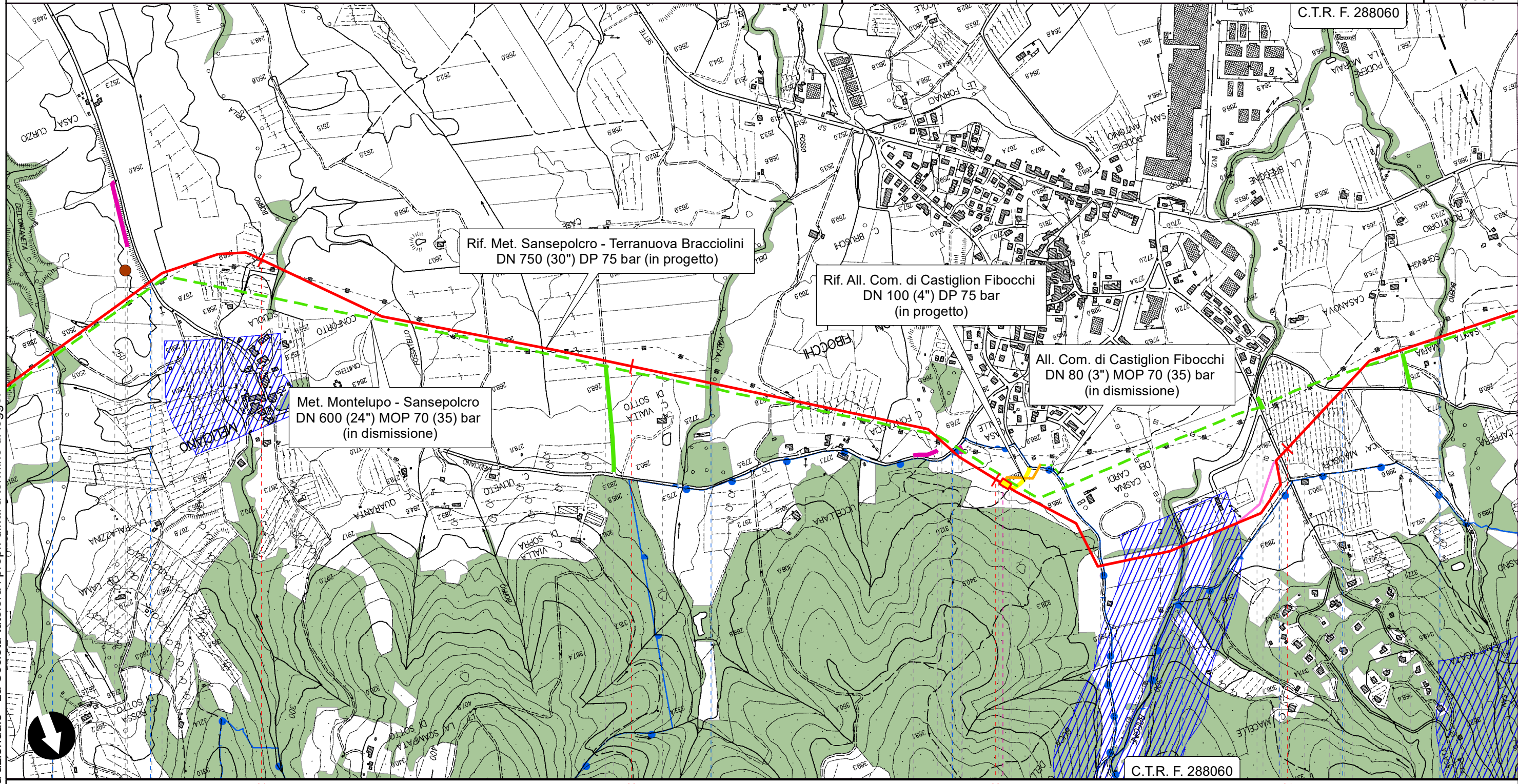
NOME METANODOTTO	NUMERO TAVOLA	NUMERO FOGLIO
Metanodotto Montelupo - Sansepolcro DN600 (24")	Tav. 1/A-12/A	Fg. 22-23
All. Com. di Anghiari DN100 (4")	Tav. 13/A	Fg. 34
All. Com. di Arezzo 2a Presa DN100 (4")	Tav. 14/A	Fg. 35
Der. per Arezzo DN200 (8")	Tav. 15/A	Fg. 36
Der. per Bibbiena DN150 (6")	Tav. 16/A	Fg. 37
All. Com. di Castiglion Fibocchi DN80 (3")	Tav. 17/A	Fg. 38
All. Com. di Loro Ciuffenna 2a Presa DN80 (3")	Tav. 18/A	Fg. 39



RIFACIMENTO METANODOTTO SANSEPOLCRO - TERRANUOVA BRACCIOLINI  
DN 750 (30"), DP 75 bar ED OPERE CONNESSE

0	FEBBRAIO 2021	EMISSIONE	L.RINALDI	S.VALENTINI	R.BOZZINI G.GIOVANNINI APPROVATO AUTORIZZATO	Foglio 3 di 7
INDICE	DATA	REVISIONI	ELABORATO	VERIFICATO		Tav. 9
PROPRIETARIO		PROGETTISTA		Dis.		Scala
				<b>PG-SN-150</b>		1:10000
		Rif. TPDIL: 082669C-100-DW-3252-200 TECHNIP ITALY DIREZIONE LAVORI S.p.A.		Comm. <b>NR/17143</b>		
						C.T.R. F. 288060

VARIANTI E OTTIMIZZAZIONI PROGETTUALI - STRUMENTI DI TUTELA E PIANIFICAZIONE NAZIONALE





Il presente disegno è di proprietà aziendale - La Società tutelerà i propri diritti a termine di legge.

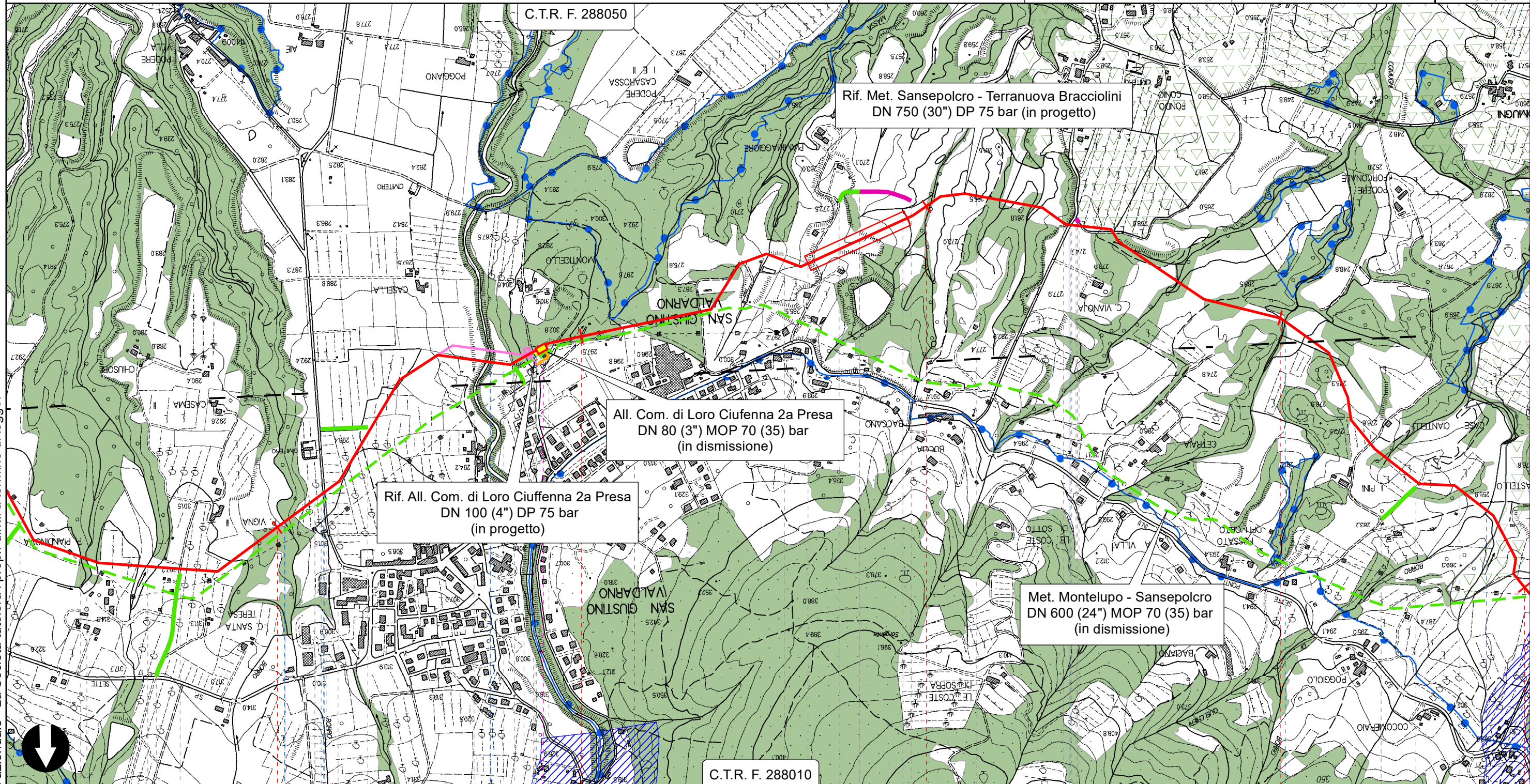




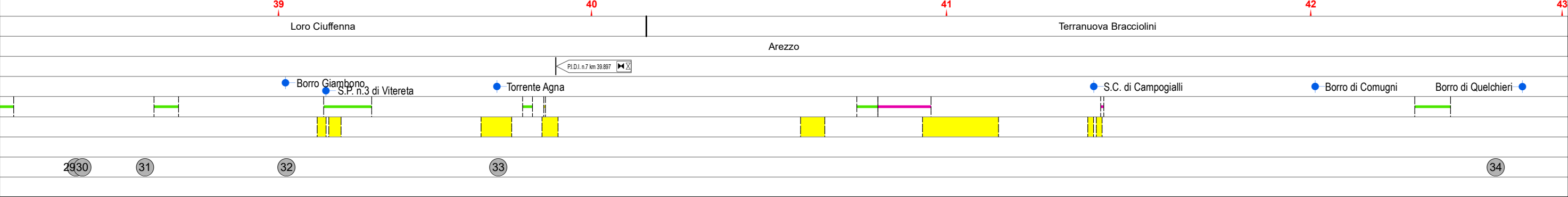
RIFACIMENTO METANODOTTO SANSEPOLCRO - TERRANUOVA BRACCIOLINI  
DN 750 (30"), DP 75 bar ED OPERE CONNESSE

0	FEBBRAIO 2021	EMISSIONE	L.RINALDI	S.VALENTINI	R.BOZZINI G.GIOVANNINI	Foglio 4 di 7
INDICE	DATA	REVISIONI	ELABORATO	VERIFICATO	APPROVATO AUTORIZZATO	Tav. 11
PROPRIETARIO			PROGETTISTA		Dis.	Scala
					PG-SN-150	1:10000
			Rif. TPDIL: 082669C-100-DW-3252-200 TECHNIP ITALY DIREZIONE LAVORI S.p.A.		Comm. NR/17143	

VARIANTI E OTTIMIZZAZIONI PROGETTUALI - STRUMENTI DI TUTELA E PIANIFICAZIONE NAZIONALE



Il presente disegno è di proprietà aziendale - La Società tutelerà i propri diritti a termine di legge.







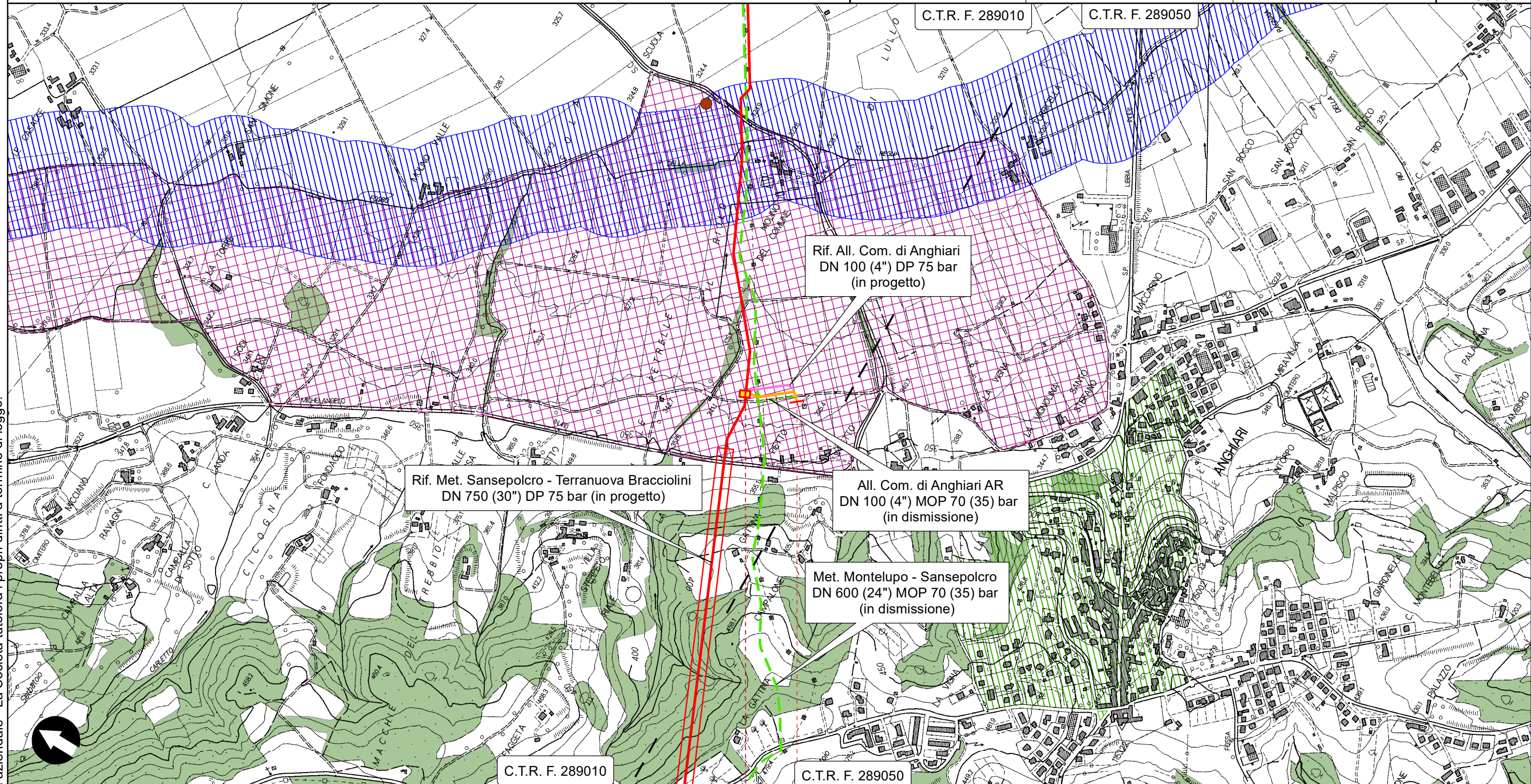
RIFACIMENTO METANODOTTO SANSEPOLCRO - TERRANUOVA BRACCIOLINI

DN 750 (30"), DP 75 bar ED OPERE CONNESSE

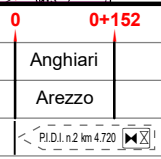
Rif. All. Com. di Anghiari DN 100 (4") DP 75 bar

0	FEBBRAIO 2021	EMISSIONE	L.RINALDI	S.VALENTINI	R.BOZZINI G.GIOVANNINI APPROVATO AUTORIZZATO	Foglio 5 di 7
INDICE	DATA	REVISIONI	ELABORATO	VERIFICATO		Tav. 13
PROPRIETARIO		PROGETTISTA		Dis.		Scala
				<b>PG-SN-150</b>		1:10000
		Rif. TPDIL: 082669C-100-DW-3252-200 <b>TECHNIP ITALY DIREZIONE LAVORI S.p.A.</b>		Comm. <b>NR/17143</b>		

VARIANTI E OTTIMIZZAZIONI PROGETTUALI - STRUMENTI DI TUTELA E PIANIFICAZIONE NAZIONALE



Il presente disegno è di proprietà aziendale - La Società tutelerà i propri diritti a termine di legge.







RIFACIMENTO METANODOTTO SANSEPOLCRO - TERRANUOVA BRACCIOLINI  
DN 750 (30"), DP 75 bar ED OPERE CONNESSE

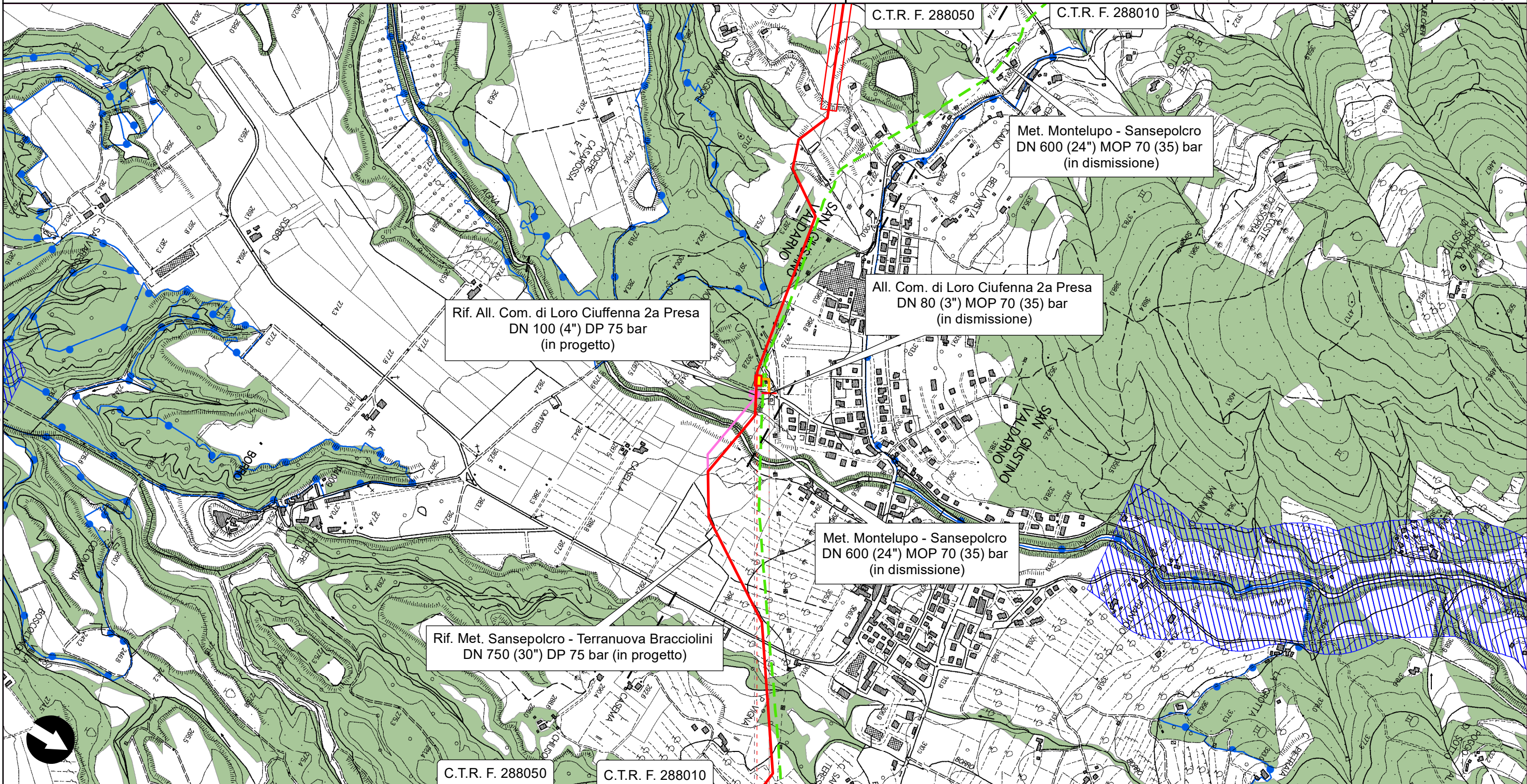
Rif. All. Com. di Loro Ciuffenna 2a Presa DN 100 (4") DP 75 bar

VARIANTI E OTTIMIZZAZIONI PROGETTUALI - STRUMENTI DI TUTELA E PIANIFICAZIONE NAZIONALE

0	FEBBRAIO 2021	EMISSIONE	L.RINALDI	S.VALENTINI	R.BOZZINI G.GIOVANNINI APPROVATO AUTORIZZATO	Foglio 6 di 7
INDICE	DATA	REVISIONI	ELABORATO	VERIFICATO		Tav. 19
PROPRIETARIO			PROGETTISTA			Scala 1:10000
				Dis.	PG-SN-150	
				Comm.	NR/17143	

C.T.R. F. 288050

C.T.R. F. 288010



C.T.R. F. 288050

C.T.R. F. 288010

0+065

Loro Ciuffenna  
Arezzo  
P.I.D.I. n.7 km 39,897

Il presente disegno è di proprietà aziendale - La Società tutelerà i propri diritti a termine di legge.



0	FEBBRAIO 2021	EMISSIONE	L.RINALDI	S.VALENTINI	R.BOZZINI G.GIOVANNINI APPROVATO AUTORIZZATO
INDICE	DATA	REVISIONI	ELABORATO	VERIFICATO	
PROPRIETARIO		PROGETTISTA		Dis.	PG-SN-150
				Comm.	NR/17143
		Rif. TPDIL: 082669C-100-DW-3252-200 TECHNIP ITALY DIREZIONE LAVORI S.p.A.		Scala 1:10000	

VARIANTI E OTTIMIZZAZIONI PROGETTUALI - STRUMENTI DI TUTELA E PIANIFICAZIONE NAZIONALE

**SIMBOLOGIA CARTOGRAFICA**

- |  |  |
|--|--|
| Met. Sansepolcro - Terranuova Bracciolini DN 750 (30") DP 75 bar in progetto | Trenchless   |
| Condotte derivate in progetto  | Impianti di linea In progetto                        |
| Met. Montelupo - Sansepolcro DN 600 (24") MOP 70 (35) bar In dismissione     | Impianti di linea In dismissione                     |
| Condotte derivate in dismissione   | Impianti di linea In esercizio                       |
| Metanodotti in esercizio   | Aree Impianti stacco-terminale In progetto           |
| Piazzola di stoccaggio tubazioni   | Aree Impianti stacco-terminale In dismissione        |
| Strada di accesso all'Impianto   | Aree Impianti stacco-terminale In esercizio          |
| Adeguamento strade esistenti   | Limite sovrapposizione fogli                         |
| Strade di accesso provvisorio  | Variante di tracciato (andamento originario)         |
|  | Impianti di linea in variante (posizione originaria) |

**SIMBOLOGIA MECCANICA**

- |  |  |
|--|--|
| Punto di intercettazione di linea (P.I.L.)                                       | Punto predisposto per il discaggio di allacciamento (P.P.D.A.) |
| Punto di intercettazione di derivazione importante (P.I.D.I.)                    | Punto di sezionamento elettrico terminale (P.S.E.T.)           |
| Punto di intercettazione di derivazione semplice con stacco da P.I.L. (P.I.D.S.) | Stazione predisposta per lancio e ricevimento PIG              |
| Punto di intercettazione e derivazione semplice con stacco da linea (P.I.D.S.)   | Impianto di riduzione/regolazione della pressione              |
| Punto di intercettazione con discaggio di allacciamento (P.I.D.A.)               |  |

**LEGENDA DEI VINCOLI**

**Regio Decreto 3267/23**

Vincolo idrogeologico (R.D. 3267/23)

**Beni culturali e paesaggistici (D. Lgs. 42/04)**

Immobili ed aree di notevole interesse pubblico (art.136)

**Aree tutelate per legge (Art. 142):**

Territori costieri (lett. a) e contermini ai laghi (lett. b) per una fascia di 300 m dalla linea di battigia. Fiumi, torrenti e corsi d'acqua (lett. c) iscritti agli elenchi previsti dal T.U. approvato con R.D. 1775 e relative sponde per una fascia di 150 m

Montagne eccedenti 1600 m per la catena Alpina e 1200 m per quella Appenninica e le isole (lett. d) Ghiacciai e circhi glaciali (lett. e)

Parchi e riserve nazionali e regionali ed i territori di protezione esterna dei parchi (lett. f)

Territori ricoperti da foreste e boschi, ancorchè percorse dal fuoco, e quelli sottoposti a vincolo di rimboschimento (lett. g)

Aree assegnate ad Università o gravate da usi civici (lett.h)

Zone umide incluse nell'elenco di cui al DPR 448/76 (lett. l)

Zone di interesse archeologico (lett. m)

**Decreto del Presidente della Repubblica 357/97**

Siti di Importanza Comunitaria e Zone Speciali di Conservazione (92/43/CEE)

Zone di Protezione Speciale (79/409/CEE)

Important Bird Area (IBA)

Il presente disegno è di proprietà aziendale - La Società tutelerà i propri diritti a termine di legge.

Progressiva Chilometrica	
Comuni	
Province	
Impianti	TIPO - N. Progr. Km    TIPO - N. ESISTENTE
Attraversamenti	Tipologia attraversata (SS n.**, corso d'acqua, ferrovia, ecc.)
Strade - Piste	ACCESSO IMPIANTI    ADEGUAMENTI STRADE    STRADE PROVVISORIE
Allargamenti	ALLARGAMENTI
Piazzole tubazioni	NUMERO PIAZZOLA    Pn
Opere Civili	OPERE CIVILI    n    Traversali    n    Longitudinali