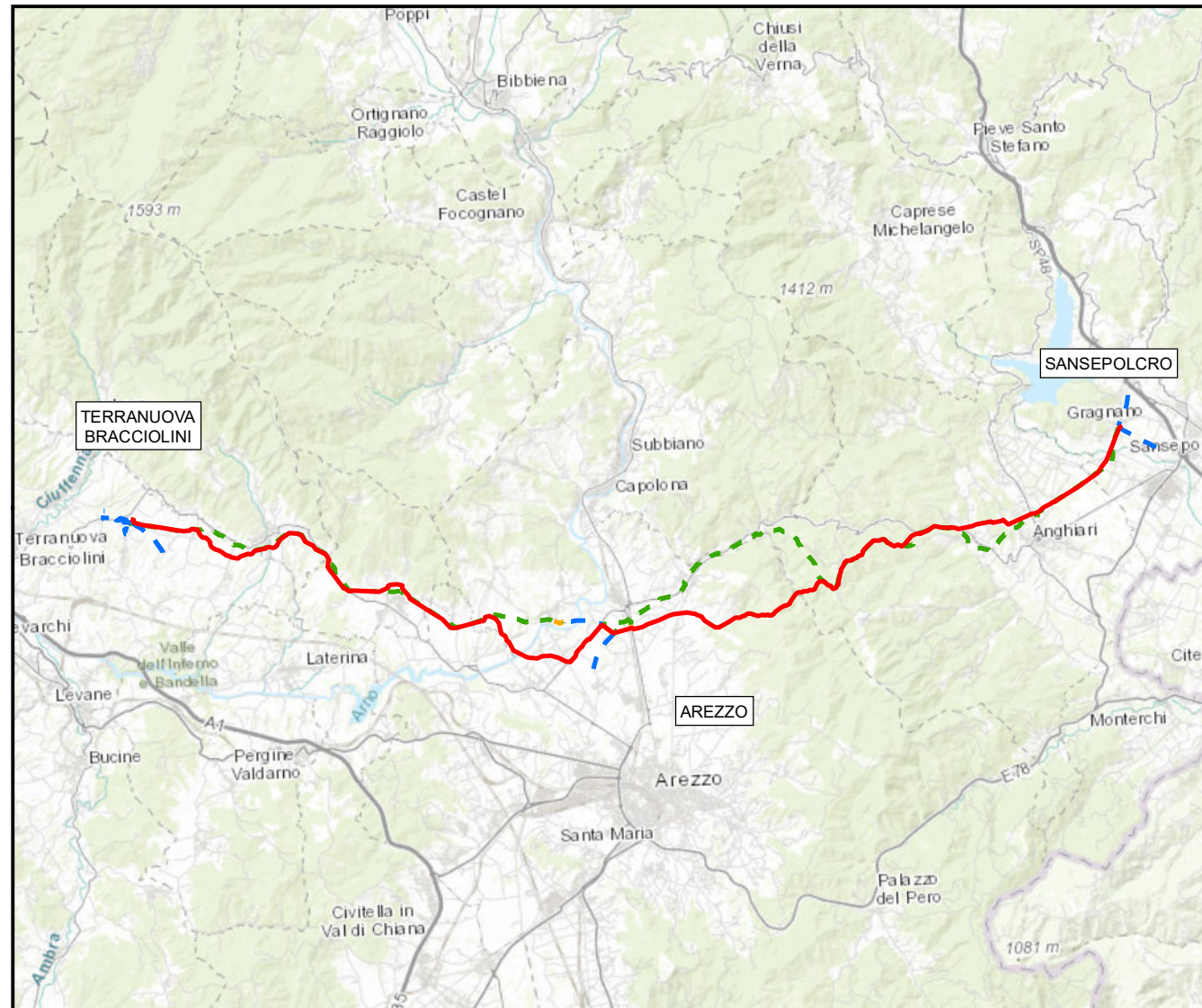


Il presente disegno è di proprietà aziendale - La Società tutelerà i propri diritti a termine di legge.



COROGRAFIA Scala 1:250.000

0	FEBBRAIO 2021	EMISSIONE	L.RINALDI	S.VALENTINI	R.BOZZINI G.GIOVANNINI							
INDICE	DATA	REVISIONI	ELABORATO	VERIFICATO	APPROVATO AUTORIZZATO							
PROPRIETARIO 		PROGETTISTA  Rif. TPIDL: 082669C-100-DW-3252-201 TECHNIP ITALY DIREZIONE LAVORI S.p.A.		Dis. PG-SP-150 Fg. 1 di 7								
RIFACIMENTO METANODOTTO SANSEPOLCRO - TERRANUOVA BRACCIOLINI DN 750 (30"), DP 75 bar ED OPERE CONNESSE			Comm. NR/17143									
			Indice <table border="1" style="display: inline-table; vertical-align: middle;"> <tr> <td style="width: 20px;">0</td> <td style="width: 20px;"></td> <td style="width: 20px;"></td> <td style="width: 20px;"></td> <td style="width: 20px;"></td> <td style="width: 20px;"></td> <td style="width: 20px;"></td> <td style="width: 20px;"></td> <td style="width: 20px;"></td> <td style="width: 20px;"></td> </tr> </table>			0						
0												
			Scala 1:10000									
VARIANTI E OTTIMIZZAZIONI PROGETTUALI STRUMENTI DI TUTELA E PIANIFICAZIONE PROVINCIALE			Sostituisce il Sostituito dal									

0	FEBBRAIO 2021	EMISSIONE	L.RINALDI	S.VALENTINI	R.BOZZINI G.GIOVANNINI
INDICE	DATA	REVISIONI	ELABORATO	VERIFICATO	APPROVATO AUTORIZZATO
PROPRIETARIO		PROGETTISTA		Dis. PG-SP-150	
				Comm. NR/17143	
		Rif. TPDIL: 082669C-100-DW-3252-201 TECHNIP ITALY DIREZIONE LAVORI S.p.A		Scala 1:10000	

VARIANTI E OTTIMIZZAZIONI PROGETTUALI - STRUMENTI DI TUTELA E PIANIFICAZIONE PROVINCIALE

METANODOTTI IN PROGETTO

NOME METANODOTTO	NUMERO TAVOLA	NUMERO FOGLIO
Metanodotto Sansepolcro - Terranuova Bracciolini DN750 (30")	Tav. 1-12	Fg. 3-14
Rif. All. Com. di Anghiari DN100 (4")	Tav. 13	Fg. 15
Rif. All. Com. di Arezzo 2a Presa DN100 (4")	Tav. 14	Fg. 16
Ric. Der. per Arezzo DN200 (8")	Tav. 15	Fg. 17
Der. per Bibbiena DN200 (8"), DN600 (24"), DN150 (6")	Tav. 16	Fg. 18
All. TCA S.p.A. DN100 (4")	Tav. 17	Fg. 19
Rif. All. Com. di Castiglion Fibocchi DN100 (4")	Tav. 18	Fg. 20
Rif. All. Com. di Loro Ciuffenna 2a Presa DN100 (4")	Tav. 19	Fg. 21

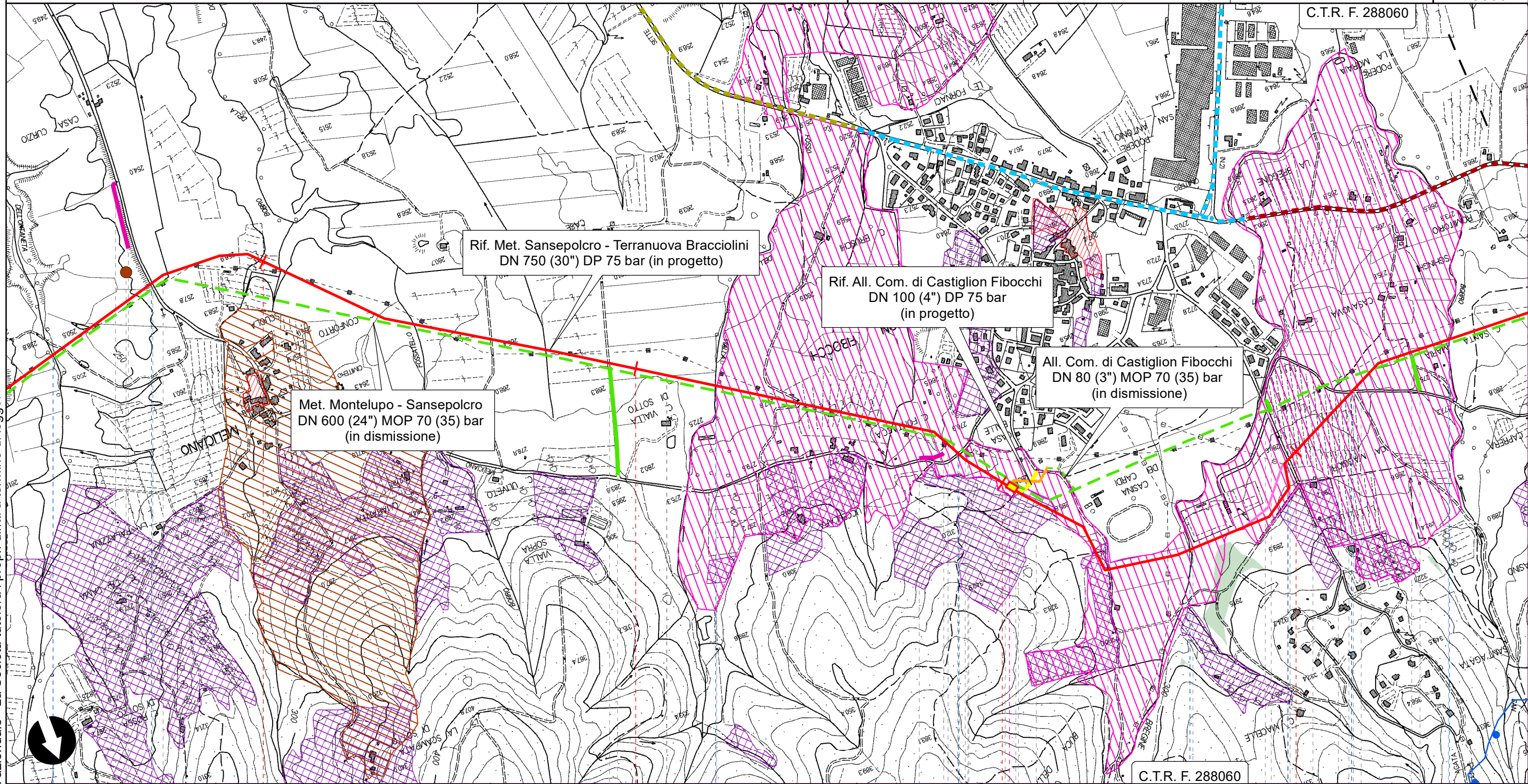
METANODOTTI IN DISMISSIONE

NOME METANODOTTO	NUMERO TAVOLA	NUMERO FOGLIO
Metanodotto Montelupo - Sansepolcro DN600 (24")	Tav. 1/A-12/A	Fg. 22-23
All. Com. di Anghiari DN100 (4")	Tav. 13/A	Fg. 34
All. Com. di Arezzo 2a Presa DN100 (4")	Tav. 14/A	Fg. 35
Der. per Arezzo DN200 (8")	Tav. 15/A	Fg. 36
Der. per Bibbiena DN150 (6")	Tav. 16/A	Fg. 37
All. Com. di Castiglion Fibocchi DN80 (3")	Tav. 17/A	Fg. 38
All. Com. di Loro Ciuffenna 2a Presa DN80 (3")	Tav. 18/A	Fg. 39

RIFACIMENTO METANODOTTO SANSEPOLCRO - TERRANUOVA BRACCIOLINI
DN 750 (30"), DP 75 bar ED OPERE CONNESSE

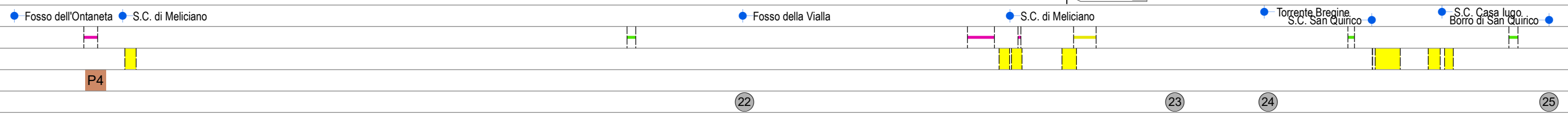
0	FEBBRAIO 2021	EMISSIONE	L.RINALDI	S.VALENTINI	R.BOZZINI G.GIOVANNINI APPROVATO AUTORIZZATO	Foglio 3 di 7
INDICE	DATA	REVISIONI	ELABORATO	VERIFICATO		Tav. 9
PROPRIETARIO		PROGETTISTA		Dis.		Scala
				PG-SP-150		1:10000
		Rif. TPDIL: 082669C-100-DW-3252-201 TECHNIP ITALY DIREZIONE LAVORI S.p.A.		Comm. NR/17143		
						C.T.R. F. 288060

VARIANTI E OTTIMIZZAZIONI PROGETTUALI - STRUMENTI DI TUTELA E PIANIFICAZIONE PROVINCIALE





Il presente disegno è di proprietà aziendale - La Società tutelerà i propri diritti a termine di legge.

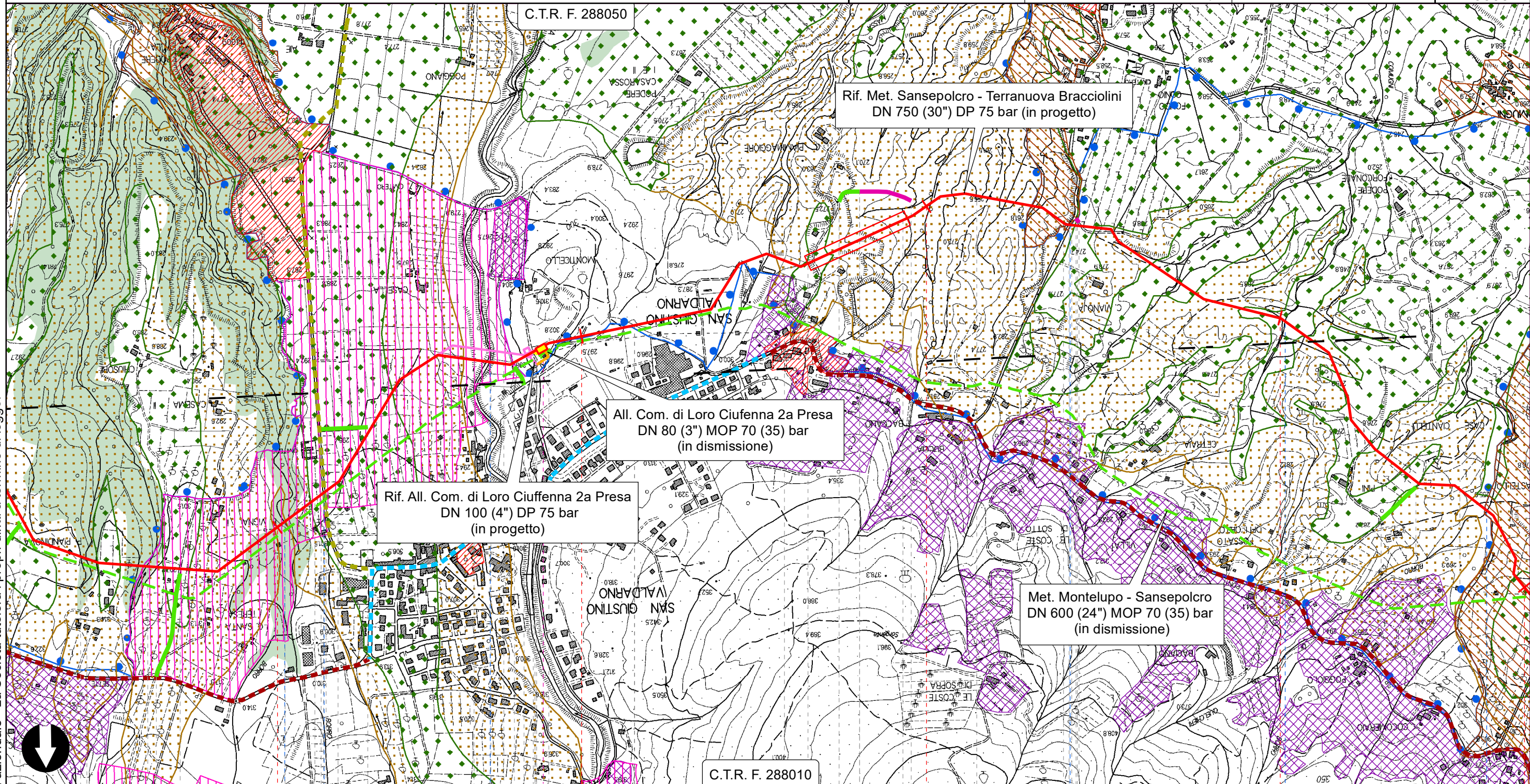
31 Arezzo 32 Arezzo 33 Castiglion Fibocchi 34



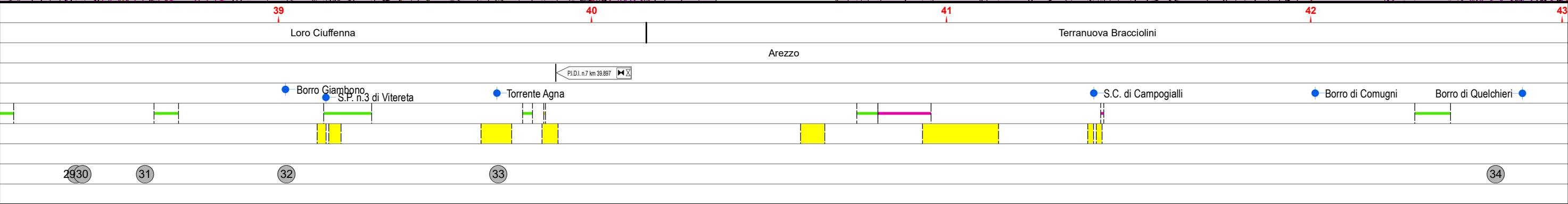
RIFACIMENTO METANODOTTO SANSEPOLCRO - TERRANUOVA BRACCIOLINI
DN 750 (30"), DP 75 bar ED OPERE CONNESSE

0	FEBBRAIO 2021	EMISSIONE	L.RINALDI	S.VALENTINI	R.BOZZINI G.GIOVANNINI	Foglio 4 di 7
INDICE	DATA	REVISIONI	ELABORATO	VERIFICATO	APPROVATO AUTORIZZATO	Tav. 11
PROPRIETARIO			PROGETTISTA		Dis.	Scala
					PG-SP-150	1:10000
			Rif. TPDIL: 082669C-100-DW-3252-201 TECHNIP ITALY DIREZIONE LAVORI S.p.A.		Comm. NR/17143	

VARIANTI E OTTIMIZZAZIONI PROGETTUALI - STRUMENTI DI TUTELA E PIANIFICAZIONE PROVINCIALE





Il presente disegno è di proprietà aziendale - La Società tutelerà i propri diritti a termine di legge.

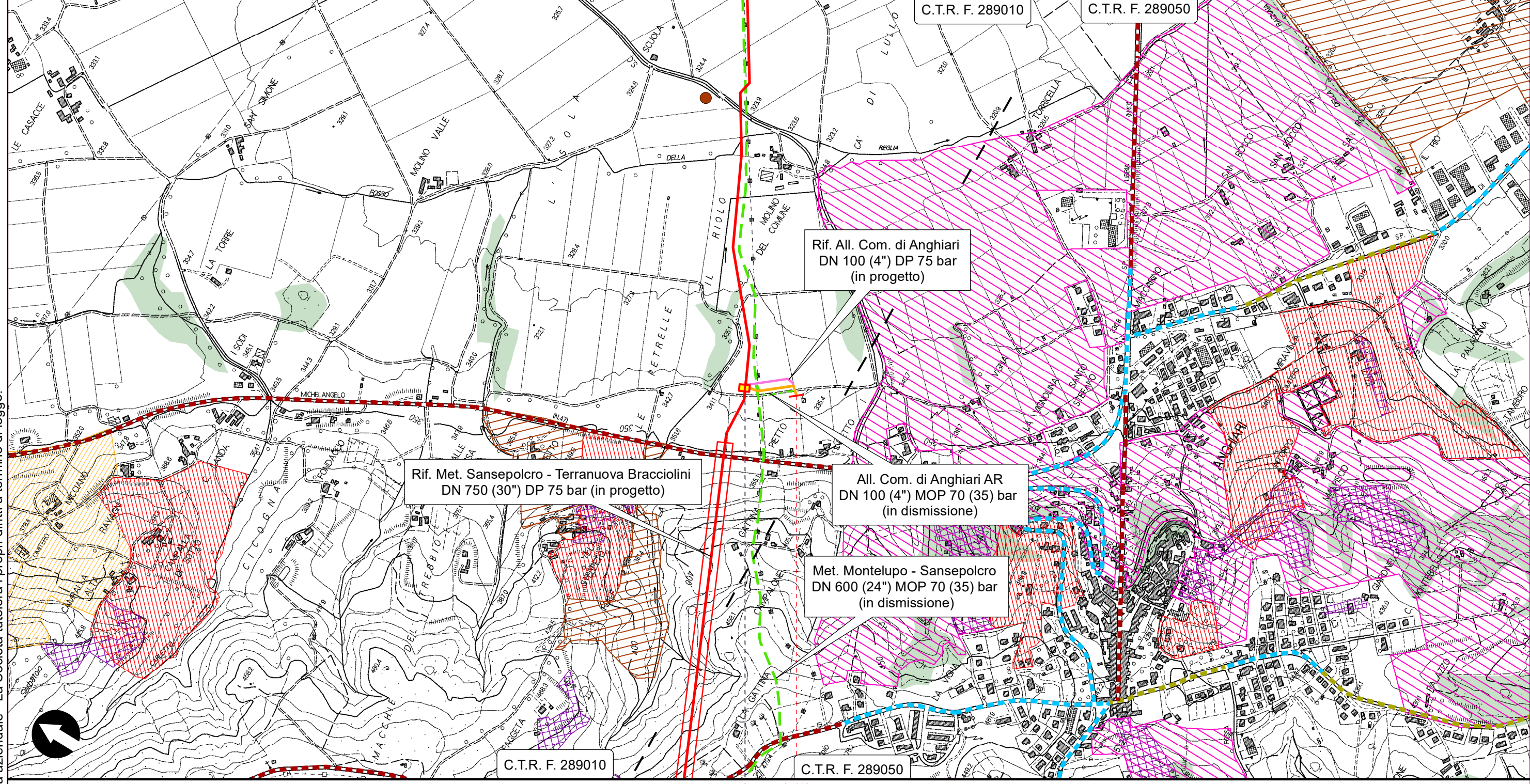


RIFACIMENTO METANODOTTO SANSEPOLCRO - TERRANUOVA BRACCIOLINI

DN 750 (30"), DP 75 bar ED OPERE CONNESSE

Rif. All. Com. di Anghiari DN 100 (4") DP 75 bar

0	FEBBRAIO 2021	EMISSIONE	L.RINALDI	S.VALENTINI	R.BOZZINI G.GIOVANNINI APPROVATO AUTORIZZATO	Foglio 5 di 7
INDICE	DATA	REVISIONI	ELABORATO	VERIFICATO		Tav. 13
PROPRIETARIO			PROGETTISTA			Scala 1:10000
VARIANTI E OTTIMIZZAZIONI PROGETTUALI - STRUMENTI DI TUTELA E PIANIFICAZIONE PROVINCIALE			Dis.	PG-SP-150		
			Comm.	NR/17143		



Il presente disegno è di proprietà aziendale - La Società tutelerà i propri diritti a termine di legge.

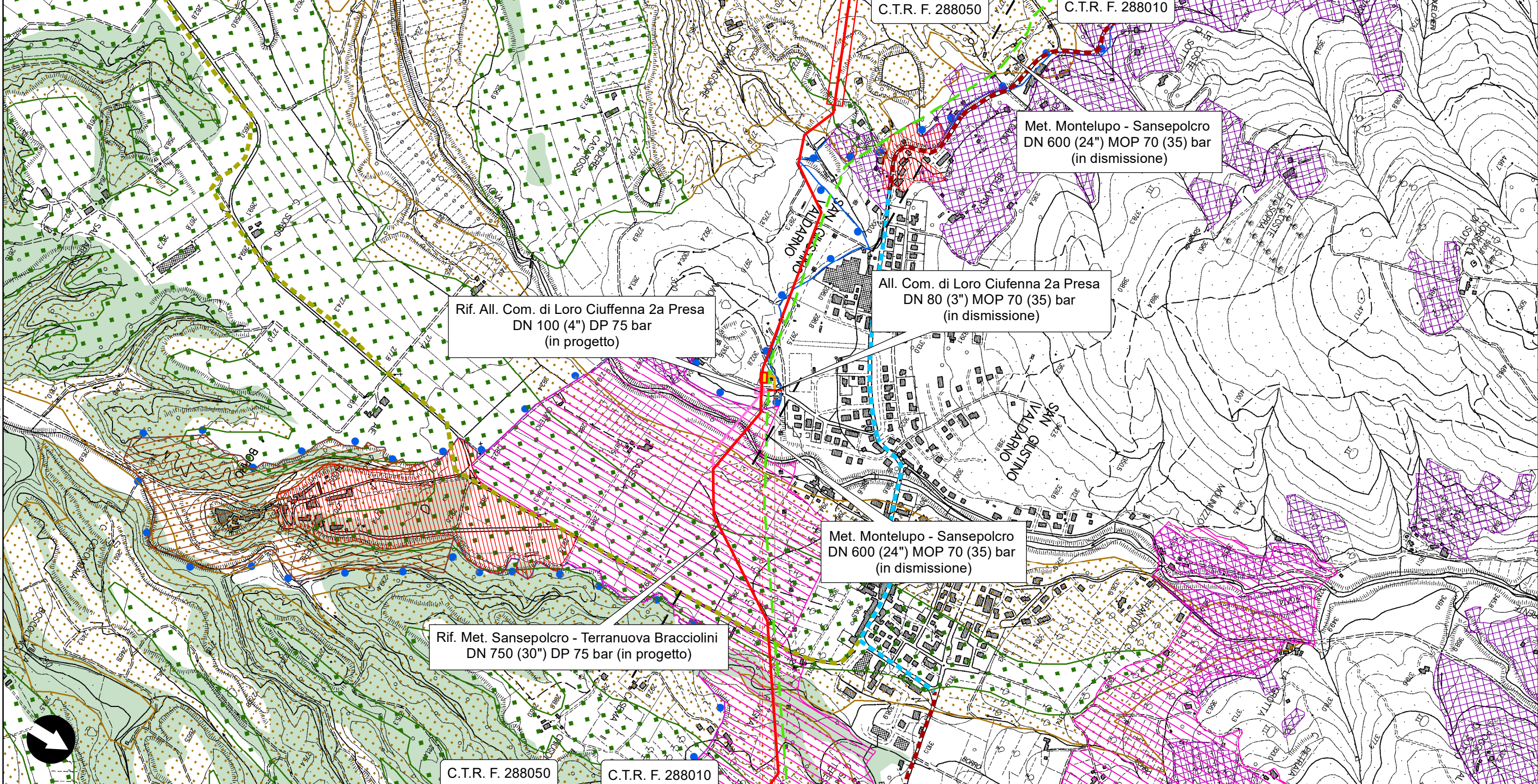


RIFACIMENTO METANODOTTO SANSEPOLCRO - TERRANUOVA BRACCIOLINI
DN 750 (30"), DP 75 bar ED OPERE CONNESSE

Rif. All. Com. di Loro Ciuffenna 2a Presa DN 100 (4") DP 75 bar

VARIANTI E OTTIMIZZAZIONI PROGETTUALI - STRUMENTI DI TUTELA E PIANIFICAZIONE PROVINCIALE

0	FEBBRAIO 2021	EMISSIONE	L.RINALDI	S.VALENTINI	R.BOZZINI G.GIOVANNINI APPROVATO AUTORIZZATO	Foglio 6 di 7
INDICE	DATA	REVISIONI	ELABORATO	VERIFICATO		Tav. 19
PROPRIETARIO	snam		PROGETTISTA	TechnipFMC		Dis. PG-SP-150
			Rif. TPDIL: 082669C-100-DW-3252-201 TECHNIP ITALY DIREZIONE LAVORI S.p.A.		Comm. NR/17143	Scala 1:10000



Il presente disegno è di proprietà aziendale - La Società tutelerà i propri diritti a termine di legge.

0+065
Loro Ciuffenna
Arezzo
P.I.D.I. n.7 km 39,897

0	FEBBRAIO 2021	EMISSIONE	L.RINALDI	S.VALENTINI	R.BOZZINI G.GIOVANNINI APPROVATO AUTORIZZATO	Foglio 7di 7
INDICE	DATA	REVISIONI	ELABORATO	VERIFICATO		
PROPRIETARIO			PROGETTISTA			
			Dis.	PG-SP-150		
			Comm.	NR/17143		Scala 1:10000

VARIANTI E OTTIMIZZAZIONI PROGETTUALI - STRUMENTI DI TUTELA E PIANIFICAZIONE PROVINCIALE

SIMBOLOGIA CARTOGRAFICA

- | | |
|--|--|
| Met. Sansepolcro - Terranuova Bracciolini DN 750 (30") DP 75 bar in progetto | Trenchless |
| Condotte derivate in progetto | Impianti di linea In progetto |
| Met. Montelupo - Sansepolcro DN 600 (24") MOP 70 (35) bar In dismissione | Impianti di linea In dismissione |
| Condotte derivate in dismissione | Impianti di linea In esercizio |
| Metanodotti in esercizio | Aree Impianti stacco-terminale In progetto |
| Piazzola di stoccaggio tubazioni | Aree Impianti stacco-terminale In dismissione |
| Strada di accesso all'Impianto | Aree Impianti stacco-terminale In esercizio |
| Adeguamento strade esistenti | Limite sovrapposizione fogli |
| Strade di accesso provvisorio | Variante di tracciato (andamento originario) |
| | Impianti di linea in variante (posizione originaria) |

SIMBOLOGIA MECCANICA

- | | |
|--|--|
| Punto di intercettazione di linea (P.I.L.) | Punto predisposto per il discaggio di allacciamento (P.P.D.A.) |
| Punto di intercettazione di derivazione importante (P.I.D.I.) | Punto di sezionamento elettrico terminale (P.S.E.T.) |
| Punto di intercettazione di derivazione semplice con stacco da P.I.L. (P.I.D.S.) | Stazione predisposta per lancio e ricevimento PIG |
| Punto di intercettazione e derivazione semplice con stacco da linea (P.I.D.S.) | Impianto di riduzione/regolazione della pressione |
| Punto di intercettazione con discaggio di allacciamento (P.I.D.A.) | |

LEGENDA DEI VINCOLI

P.T.C.P. Arezzo (appr. con D.C.P. n. 72 del 16.05.2000)

Ambiti di tutela del sistema insediativo

- Area di tutela paesistica delle ville
- Area di tutela paesistica degli edifici specialistici
- Area di tutela paesistica delle strutture urbane
- Area di tutela paesistica degli aggregati
- Aree con sistemazioni a terrazzi o ciglioni

Strade di valore paesistico oggetto di schedatura

- Valore eccezionale
- Valore rilevante
- Valore medio

Emergenze geologiche ed aree di interesse ambientale

- Geotopi di valore monumentale
- Geotopi di valore rilevante
- Aree di interesse ambientale comprendente le zone b, c, d (D.C.R. 296/88)

Aree di degrado ambientale

- Discariche
- Cave

Aree naturali di pregio

- Aree "Carta Natura"
- Area umida di pregio
- Boschi di pregio
- Area Naturale Protetta di Interesse Locale (A.N.P.I.L.)

P.A.E.R.P. Arezzo (appr. con D.C.P. n. 48 del 14.04.2009)

- Aree estrattive
- Cava dismessa da recuperare

Il presente disegno è di proprietà aziendale - La Società tutelerà i propri diritti a termine di legge.

Progressiva Chilometrica	
Comuni	
Province	
Impianti	TIPO - N. Progr. Km / TIPO - N. ESISTENTE
Attraversamenti	Tipologia attraversata (SS n. **, corso d'acqua, ferrovia, ecc.)
Strade - Piste	ACCESSO IMPIANTI / ADEGUAMENTI STRADE / STRADE PROVVISORIE
Allargamenti	ALLARGAMENTI
Piazzole tubazioni	NUMERO PIAZZOLA Pn
Opere Civili	OPERE CIVILI n Traversali n Longitudinali