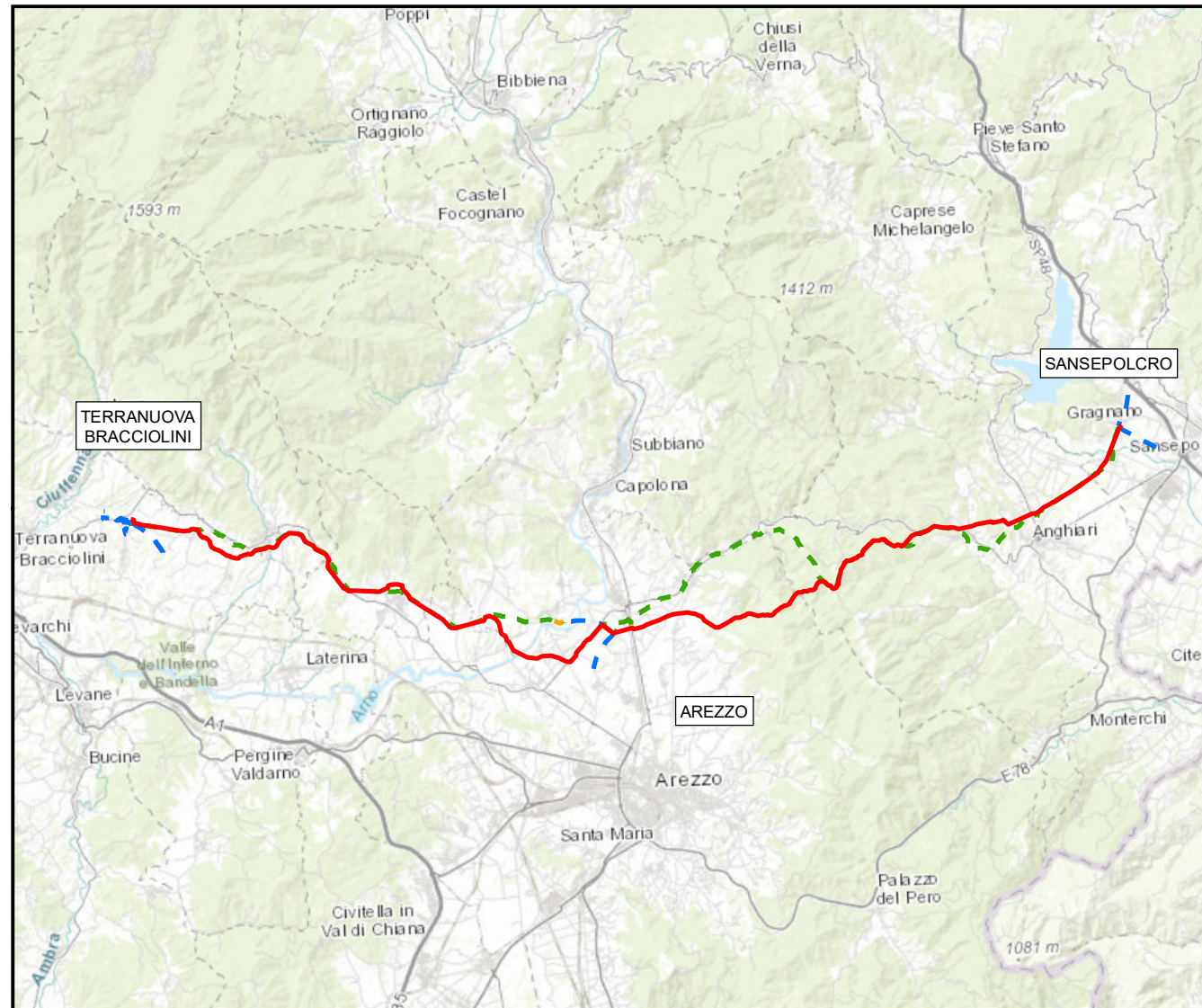


Il presente disegno è di proprietà aziendale - La Società tutelerà i propri diritti a termine di legge.



COROGRAFIA Scala 1:250.000

1	FEBBRAIO 2021	EMISSIONE	G.CALVARESÌ	I.BUCCA	R.BOZZINI G.GIOVANNINI
0	LUGLIO 2020	EMISSIONE	G.CALVARESÌ	I.BUCCA	R.BOZZINI G.GIOVANNINI
INDICE	DATA	REVISIONI	ELABORATO	VERIFICATO	APPROVATO AUTORIZZATO
		 Rif. TPIDL: 082669C-100-DW-3252-026 TECHNIP ITALY DIREZIONE LAVORI S.p.A.		Dis. PG-P-101	
				Fg. 1 di 40	
RIFACIMENTO METANODOTTO SANSEPOLCRO - TERRANUOVA BRACCIOLINI DN 750 (30"), DP 75 bar ED OPERE CONNESSE				Comm. NR/17143	
				Indice	
				Scala 1:10000	
CARTA DEL PAESAGGIO				Sostituisce il Sostituito dal	

1	FEBBRAIO 2021	EMISSIONE	G.CALVARESÌ	I.BUCCA	R.BOZZINI G.GIOVANNINI
0	LUGLIO 2020	EMISSIONE	G.CALVARESÌ	I.BUCCA	R.BOZZINI G.GIOVANNINI
INDICE	DATA	REVISIONI	ELABORATO	VERIFICATO	APPROVATO AUTORIZZATO
PROPRIETARIO		PROGETTISTA		Dis. PG-P-101	
		 Rif. TPDIL: 082669C-100-DW-3252-020 TECHNIP ITALY DIREZIONE LAVORI S.p.A		Comm. NR/17143	
Foglio 2 di 40					
Scala 1:10000					

CARTA DEL PAESAGGIO

METANODOTTI IN PROGETTO

NOME METANODOTTO	NUMERO TAVOLA	NUMERO FOGLIO
Metanodotto Sansepolcro - Terranuova Bracciolini DN750 (30")	Tav. 1-12	Fg. 3-14
Rif. All. Com. di Anghiari DN100 (4")	Tav. 13	Fg. 15
Rif. All. Com. di Arezzo 2a Presa DN100 (4")	Tav. 14	Fg. 16
Ric. Der. per Arezzo DN200 (8")	Tav. 15	Fg. 17
Der. per Bibbiena DN200 (8"), DN600 (24"), DN150 (6")	Tav. 16	Fg. 18
All. TCA S.p.A. DN100 (4")	Tav. 17	Fg. 19
Rif. All. Com. di Castiglion Fibocchi DN100 (4")	Tav. 18	Fg. 20
Rif. All. Com. di Loro Ciuffenna 2a Presa DN100 (4")	Tav. 19	Fg. 21

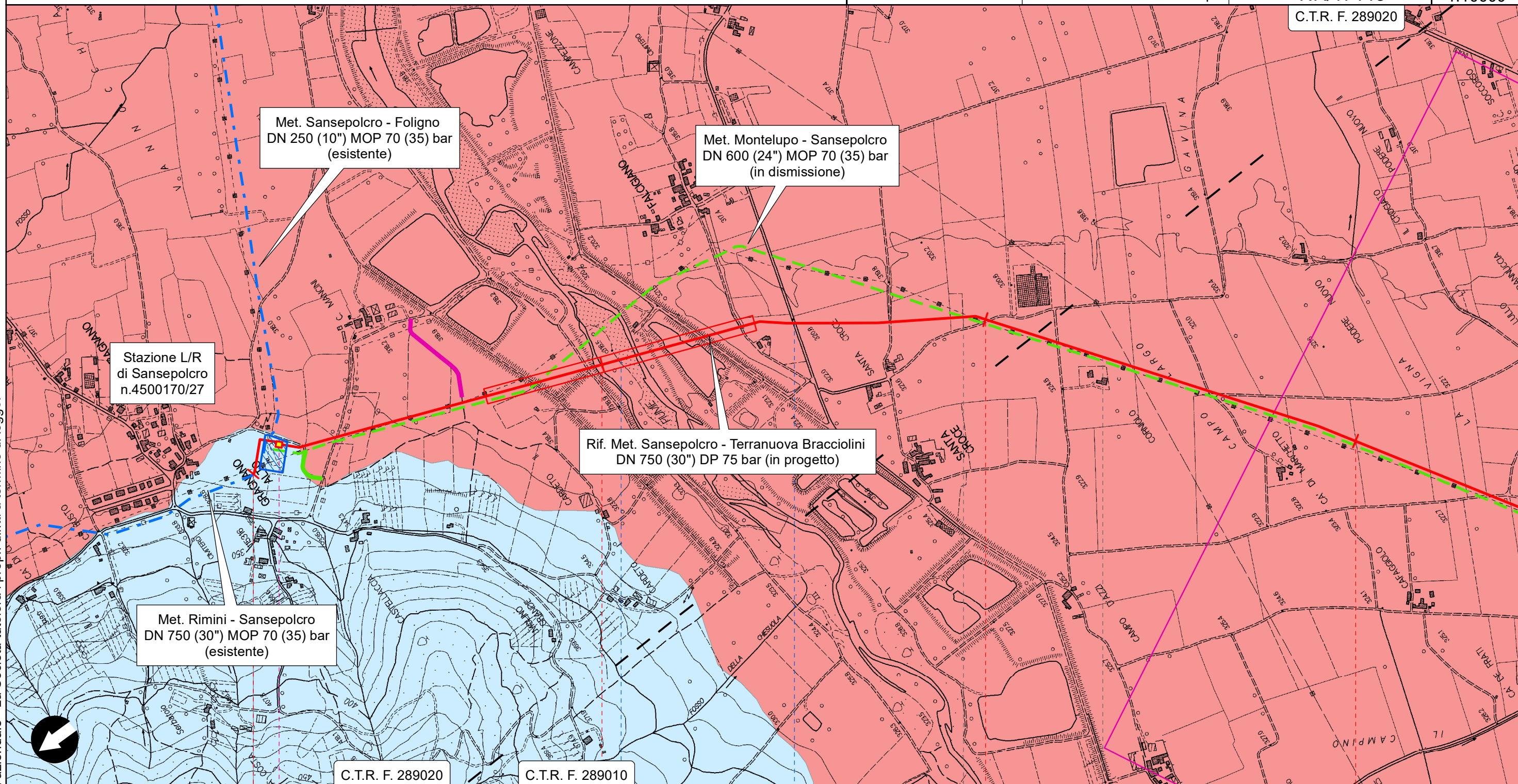
METANODOTTI IN DISMISSIONE

NOME METANODOTTO	NUMERO TAVOLA	NUMERO FOGLIO
Metanodotto Montelupo - Sansepolcro DN600 (24")	Tav. 1/A-12/A	Fg. 22-23
All. Com. di Anghiari DN100 (4")	Tav. 13/A	Fg. 34
All. Com. di Arezzo 2a Presa DN100 (4")	Tav. 14/A	Fg. 35
Der. per Arezzo DN200 (8")	Tav. 15/A	Fg. 36
Der. per Bibbiena DN150 (6")	Tav. 16/A	Fg. 37
All. Com. di Castiglion Fibocchi DN80 (3")	Tav. 17/A	Fg. 38
All. Com. di Loro Ciuffenna 2a Presa DN80 (3")	Tav. 18/A	Fg. 39

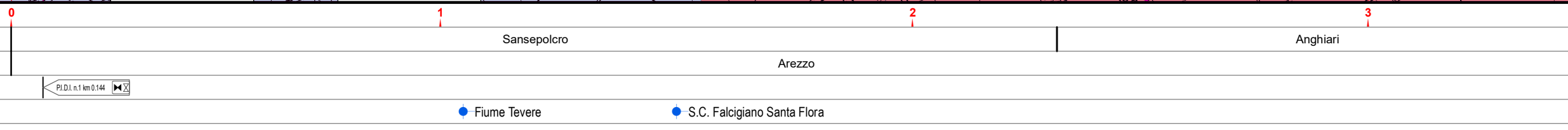
RIFACIMENTO METANODOTTO SANSEPOLCRO - TERRANUOVA BRACCIOLINI
DN 750 (30"), DP 75 bar ED OPERE CONNESSE

1	FEBBRAIO 2021	EMISSIONE	G.CALVARESÌ	I.BUCCA	R.BOZZINI G.GIOVANNINI	Foglio 3 di 40
0	LUGLIO 2020	EMISSIONE	G.CALVARESÌ	I.BUCCA	R.BOZZINI G.GIOVANNINI	
INDICE	DATA	REVISIONI	ELABORATO	VERIFICATO	APPROVATO AUTORIZZATO	Tav. 1 Scala 1:10000
PROPRIETARIO		PROGETTISTA		Dis. PG-P-101 Comm. NR/17143		
				C.T.R. F. 289020		
		Rif. TPDIL: 082669C-100-DW-3252-020 TECHNIP ITALY DIREZIONE LAVORI S.p.A.				



CARTA DEL PAESAGGIO



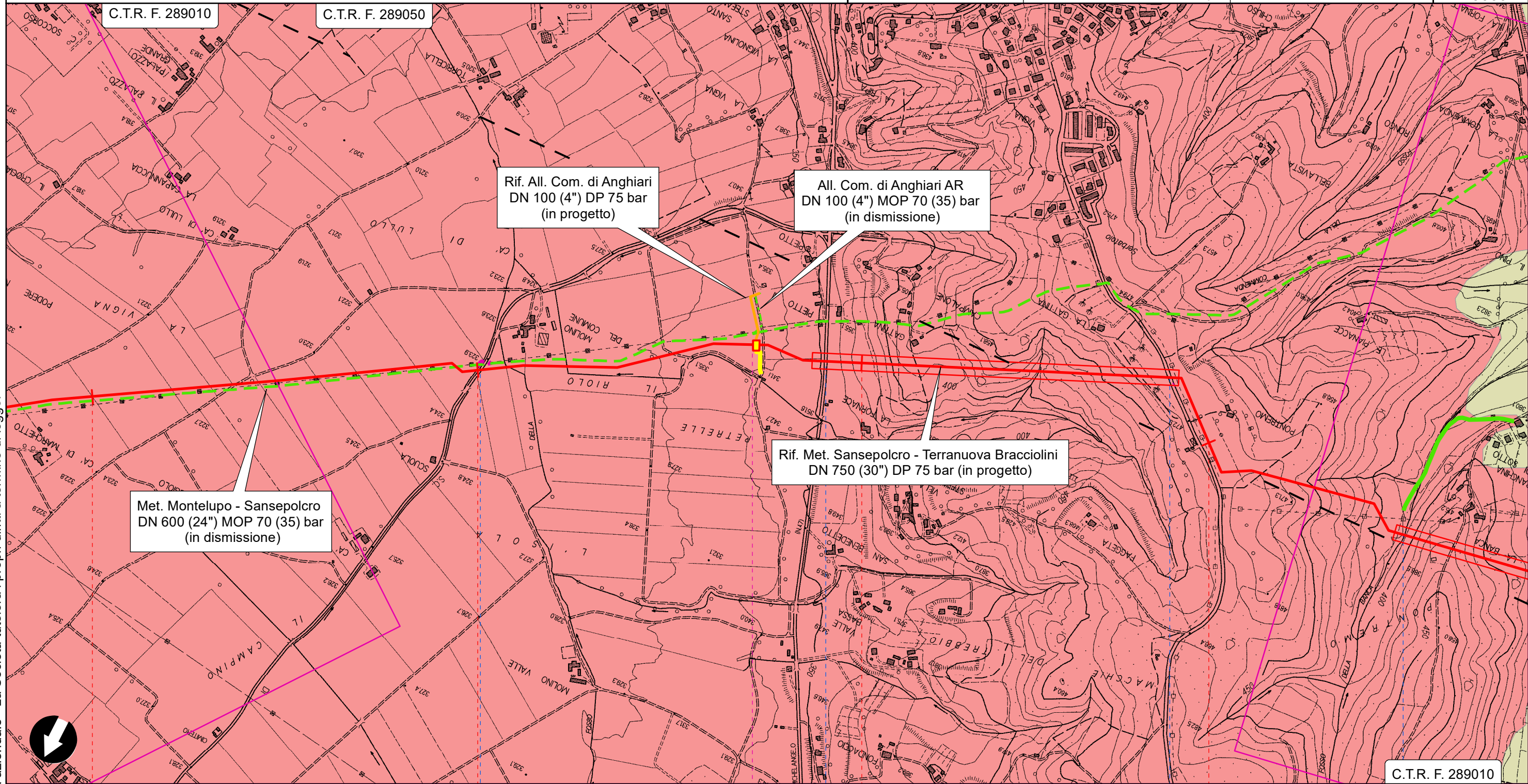
Il presente disegno è di proprietà aziendale - La Società tutelerà i propri diritti a termine di legge.



RIFACIMENTO METANODOTTO SANSEPOLCRO - TERRANUOVA BRACCIOLINI
DN 750 (30"), DP 75 bar ED OPERE CONNESSE

1	FEBBRAIO 2021	EMISSIONE	G.CALVARESÌ	I.BUCCA	R.BOZZINI G.GIOVANNINI	Foglio 4 di 40
0	LUGLIO 2020	EMISSIONE	G.CALVARESÌ	I.BUCCA	R.BOZZINI G.GIOVANNINI	
INDICE	DATA	REVISIONI	ELABORATO	VERIFICATO	APPROVATO AUTORIZZATO	Tav. 2
PROPRIETARIO			PROGETTISTA		Dis. PG-P-101	
					Comm. NR/17143	Scala 1:10000
			Rif. TPDIL: 082669C-100-DW-3252-020 TECHNIP ITALY DIREZIONE LAVORI S.p.A.			

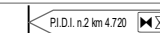
CARTA DEL PAESAGGIO



Il presente disegno è di proprietà aziendale - La Società tutelerà i propri diritti a termine di legge.

Anghiari

Arezzo





● S.C. pel Vaio

● S.P. n.47 di Caprese Michelangelo

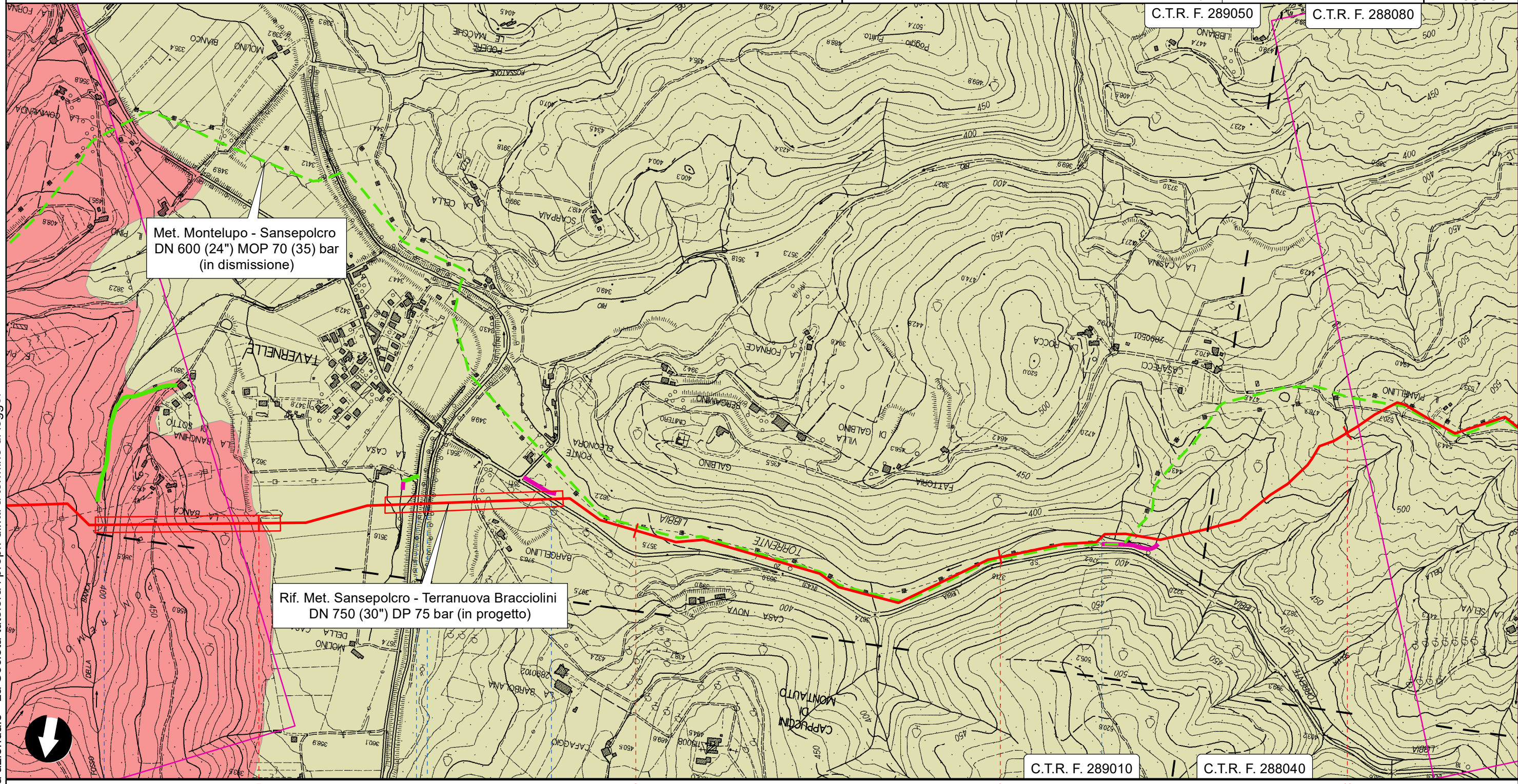
● S.P. n.45 di Ponte alla Piera

● Fosso della Banca

RIFACIMENTO METANODOTTO SANSEPOLCRO - TERRANUOVA BRACCIOLINI
DN 750 (30"), DP 75 bar ED OPERE CONNESSE

1	FEBBRAIO 2021	EMISSIONE	G.CALVARESI	I.BUCCA	R.BOZZINI G.GIOVANNINI	Foglio 5 di 40
0	LUGLIO 2020	EMISSIONE	G.CALVARESI	I.BUCCA	R.BOZZINI G.GIOVANNINI	
INDICE	DATA	REVISIONI	ELABORATO	VERIFICATO	APPROVATO AUTORIZZATO	Tav. 3
PROPRIETARIO		PROGETTISTA		Dis. PG-P-101		
				Comm. NR/17143		Scala 1:10000

CARTA DEL PAESAGGIO



Il presente disegno è di proprietà aziendale - La Società tutelerà i propri diritti a termine di legge.

Anghiari
Arezzo

● Fosso della Banca

● S.C. del Bagno ● Torrente Sovara

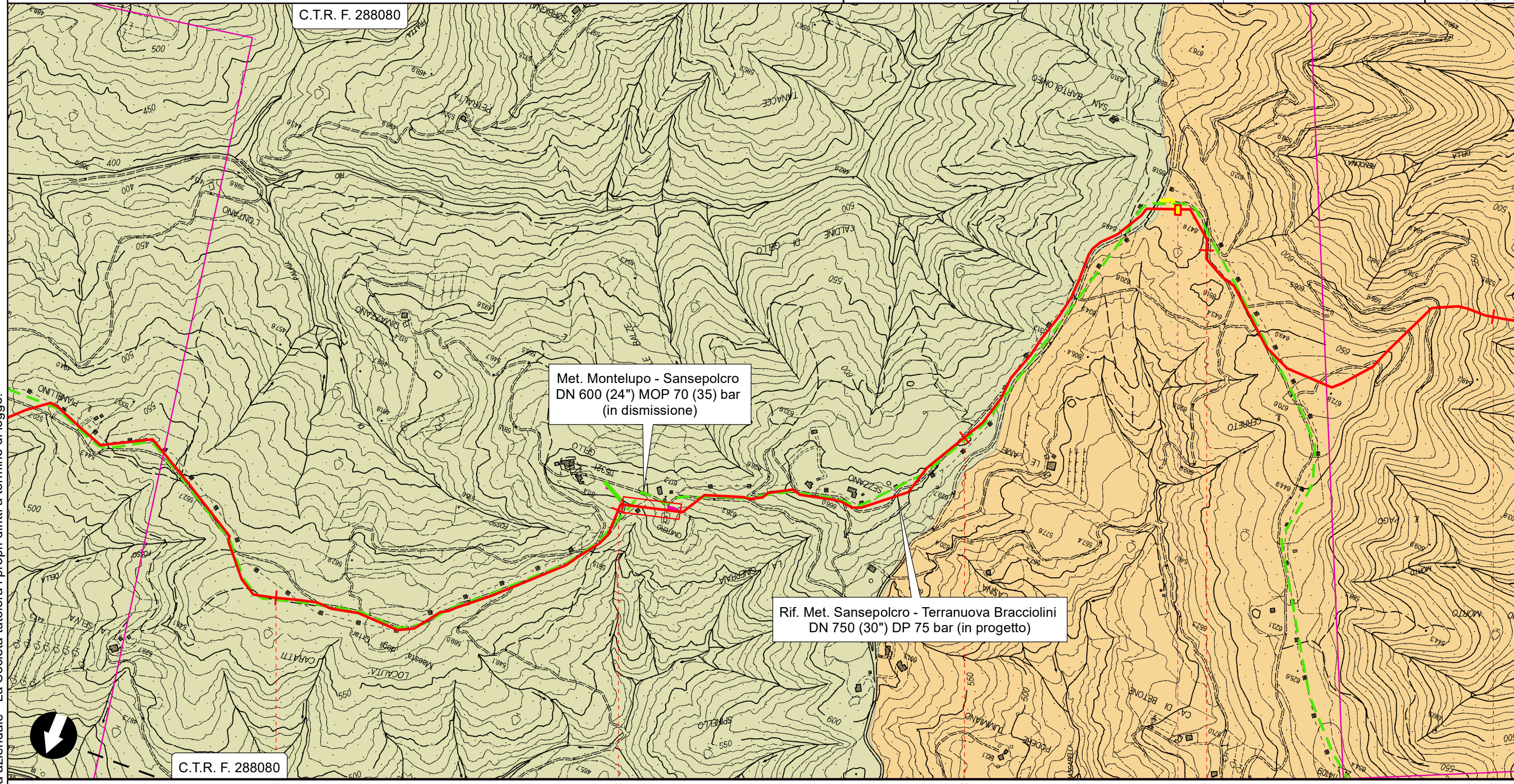
● S.P. n.43 della Libbia

● Torrente Libbia

RIFACIMENTO METANODOTTO SANSEPOLCRO - TERRANUOVA BRACCIOLINI
DN 750 (30"), DP 75 bar ED OPERE CONNESSE

1	FEBBRAIO 2021	EMISSIONE	G.CALVARESI	I.BUCCA	R.BOZZINI G.GIOVANNINI	Foglio 6 di 40
0	LUGLIO 2020	EMISSIONE	G.CALVARESI	I.BUCCA	R.BOZZINI G.GIOVANNINI	
INDICE	DATA	REVISIONI	ELABORATO	VERIFICATO	APPROVATO AUTORIZZATO	Tav. 4
PROPRIETARIO		PROGETTISTA		Dis. PG-P-101		
				Comm. NR/17143		Scala 1:10000
		Rif. TPDIL: 082669C-100-DW-3252-020 TECHNIP ITALY DIREZIONE LAVORI S.p.A.				

CARTA DEL PAESAGGIO




Il presente disegno è di proprietà aziendale - La Società tutelerà i propri diritti a termine di legge.





C.T.R. F. 288080

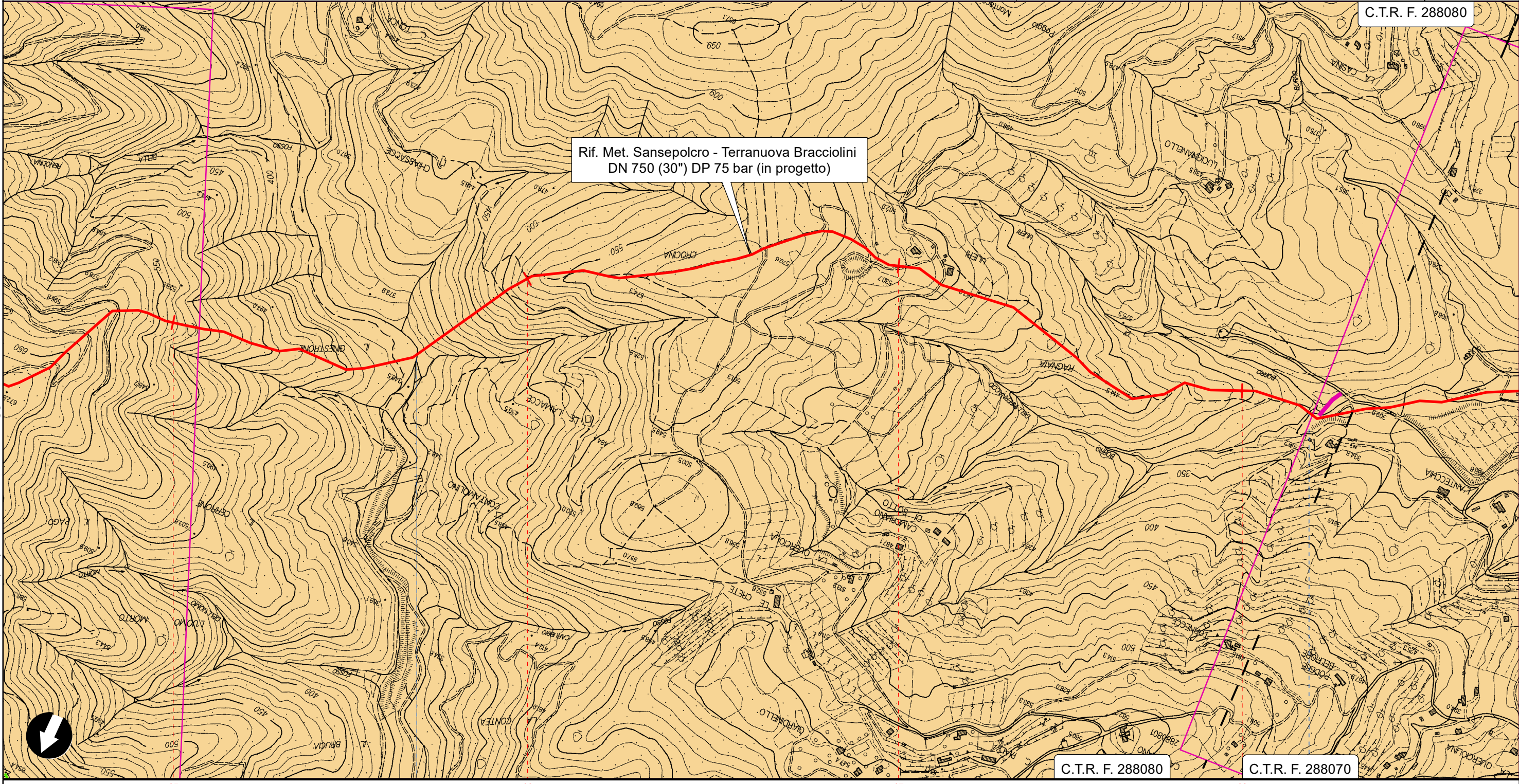
Anghiari
Arezzo



RIFACIMENTO METANODOTTO SANSEPOLCRO - TERRANUOVA BRACCIOLINI
DN 750 (30"), DP 75 bar ED OPERE CONNESSE

1	FEBBRAIO 2021	EMISSIONE	G.CALVARESI	I.BUCCA	R.BOZZINI G.GIOVANNINI	Foglio 7 di 40
0	LUGLIO 2020	EMISSIONE	G.CALVARESI	I.BUCCA	R.BOZZINI G.GIOVANNINI	
INDICE	DATA	REVISIONI	ELABORATO	VERIFICATO	APPROVATO AUTORIZZATO	Tav. 5
PROPRIETARIO			PROGETTISTA			
			 Rif. TPDIL: 082669C-100-DW-3252-020 TECHNIP ITALY DIREZIONE LAVORI S.p.A.			Comm. NR/17143
						Scala 1:10000

CARTA DEL PAESAGGIO





Rif. Met. Sansepolcro - Terranuova Bracciolini
DN 750 (30") DP 75 bar (in progetto)

Il presente disegno è di proprietà aziendale - La Società tutelerà i propri diritti a termine di legge.

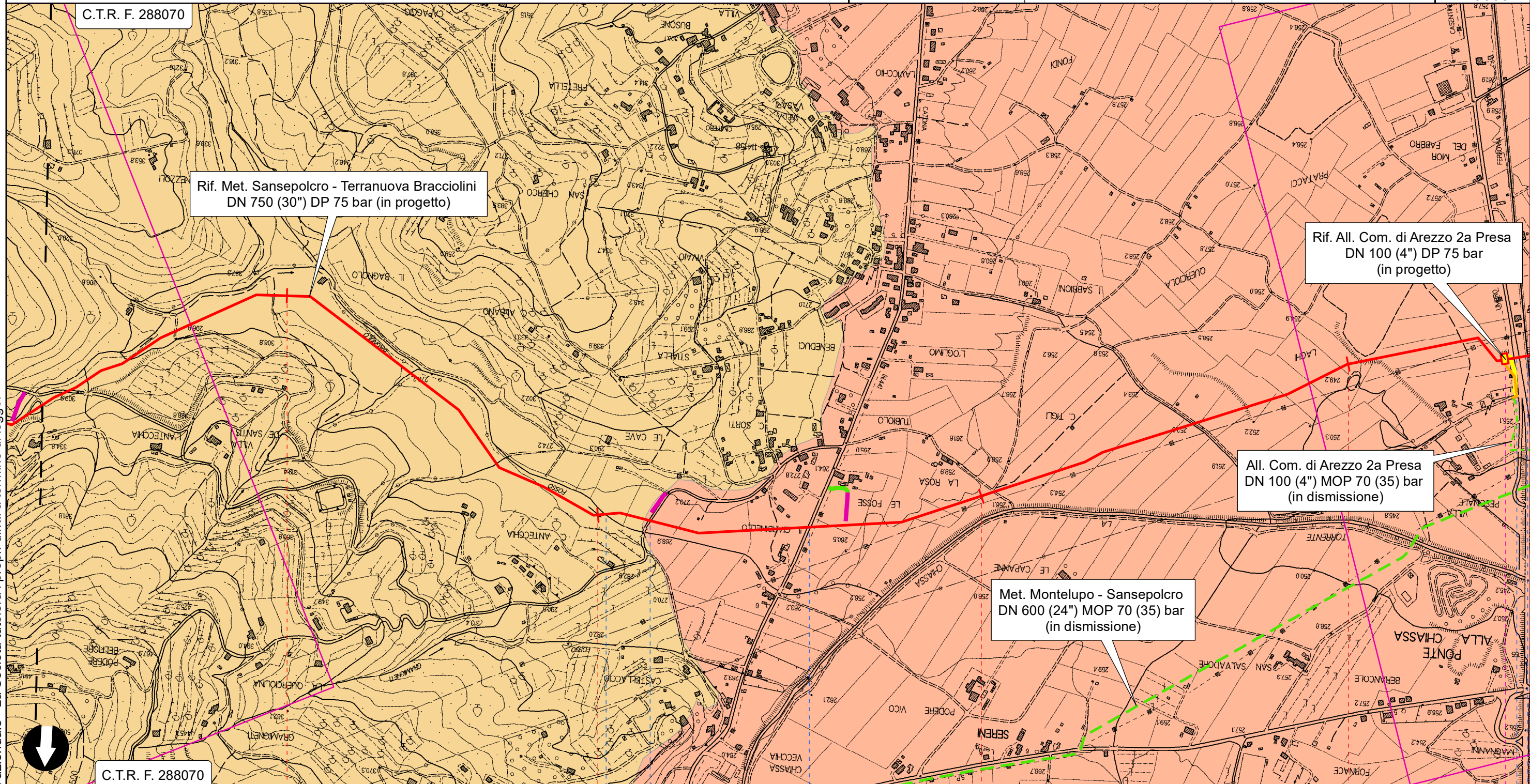
15	16	17	18
Anghiari	Arezzo		
● Torrente Chiassaccia			● Fosso dell'Antecchia

C.T.R. F. 288080 C.T.R. F. 288070

RIFACIMENTO METANODOTTO SANSEPOLCRO - TERRANUOVA BRACCIOLINI
DN 750 (30"), DP 75 bar ED OPERE CONNESSE

1	FEBBRAIO 2021	EMISSIONE	G.CALVARESÌ	I.BUCCA	R.BOZZINI G.GIOVANNINI	Foglio 8 di 40
0	LUGLIO 2020	EMISSIONE	G.CALVARESÌ	I.BUCCA	R.BOZZINI G.GIOVANNINI	
INDICE	DATA	REVISIONI	ELABORATO	VERIFICATO	APPROVATO AUTORIZZATO	Tav. 6 Scala 1:10000
PROPRIETARIO		PROGETTISTA		Dis. PG-P-101 Comm. NR/17143		
				Rif. TPDIL: 082669C-100-DW-3252-020 TECHNIP ITALY DIREZIONE LAVORI S.p.A.		

CARTA DEL PAESAGGIO



Il presente disegno è di proprietà aziendale - La Società tutelerà i propri diritti a termine di legge.



C.T.R. F. 288070

19 20 21 22



Arezzo
Arezzo

Fosso Bagnolo ● ● S.C. di Campriano ● S.P. della Catona

PI.DI n.4 Nm 22.436

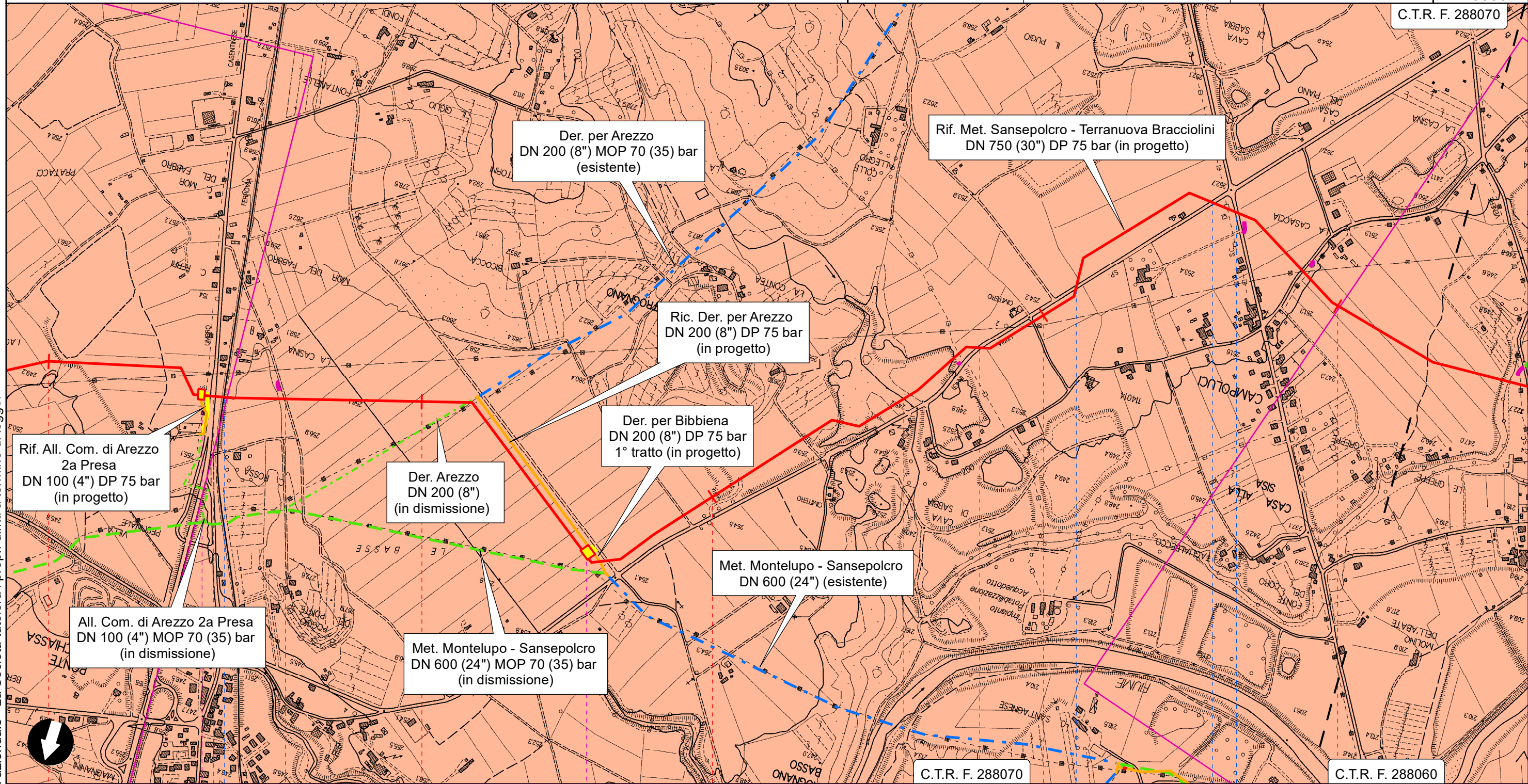
Ferrovia Casentinese
S.R. n.71 Umbro Casentinese Romagnola

RIFACIMENTO METANODOTTO SANSEPOLCRO - TERRANUOVA BRACCIOLINI
DN 750 (30"), DP 75 bar ED OPERE CONNESSE

1	FEBBRAIO 2021	EMISSIONE	G.CALVARESI	I.BUCCA	R.BOZZINI G.GIOVANNINI	Foglio 9 di 40
0	LUGLIO 2020	EMISSIONE	G.CALVARESI	I.BUCCA	R.BOZZINI G.GIOVANNINI	
INDICE	DATA	REVISIONI	ELABORATO	VERIFICATO	APPROVATO AUTORIZZATO	Tav. 7 Scala 1:10000
PROPRIETARIO		PROGETTISTA		Dis. PG-P-101 Comm. NR/17143		
				Rif. TPDIL: 082669C-100-DW-3252-020 TECHNIP ITALY DIREZIONE LAVORI S.p.A.		

CARTA DEL PAESAGGIO

C.T.R. F. 288070





Il presente disegno è di proprietà aziendale - La Società tutelerà i propri diritti a termine di legge.

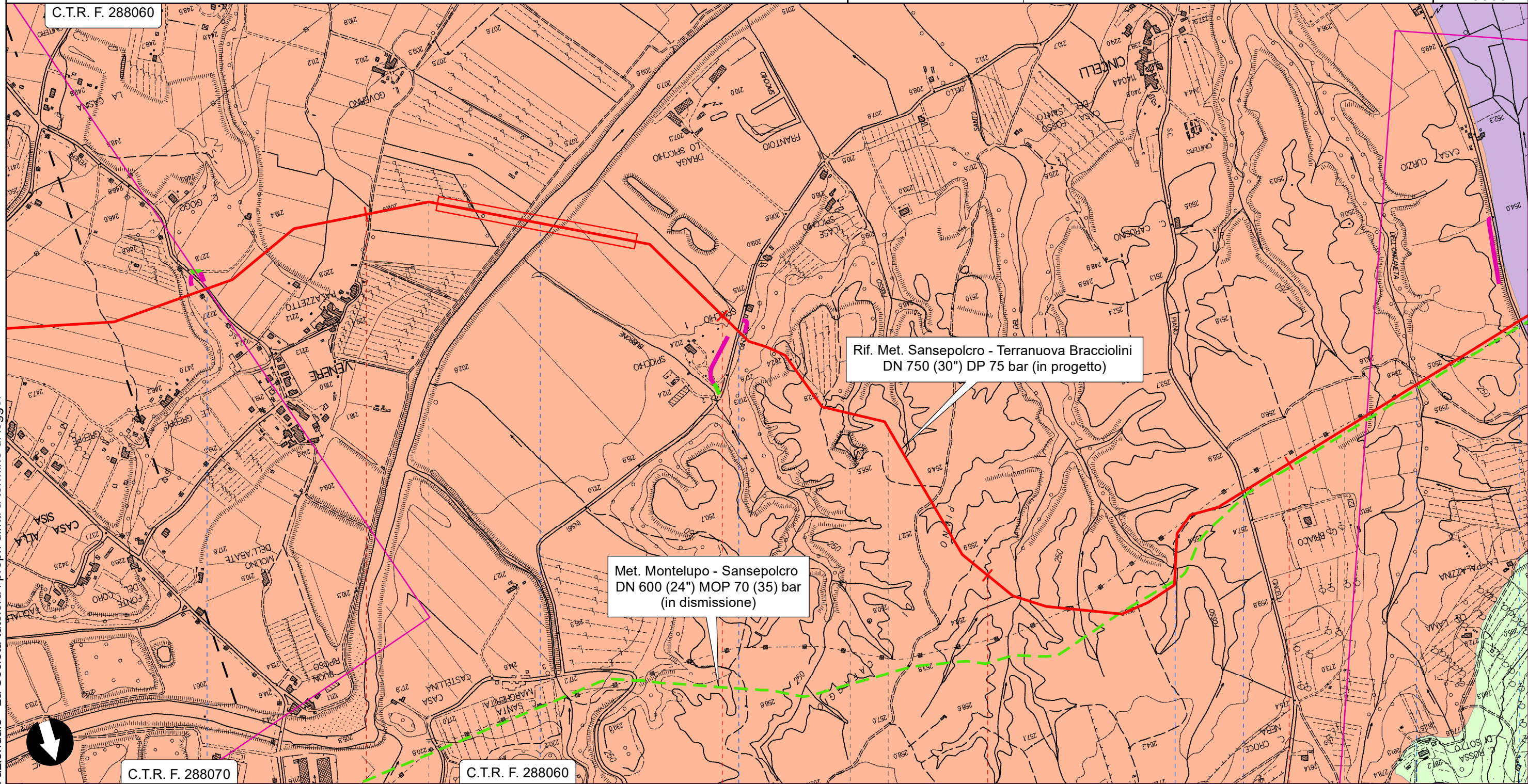
- 

- S.R. n.71 Umbro Casentinese Romagnola
 Ferrovie Casentinese
 S.C.
 Fosso Strosce
 S.P. n.43 della Libbia
 S.P. n.43 della Libbia
 Viale 2 Giugno
 S.P. n.43 della Libbia

RIFACIMENTO METANODOTTO SANSEPOLCRO - TERRANUOVA BRACCIOLINI
DN 750 (30"), DP 75 bar ED OPERE CONNESSE

1	FEBBRAIO 2021	EMISSIONE	G.CALVARESI	I.BUCCA	R.BOZZINI G.GIOVANNINI	Foglio 10 di 40
0	LUGLIO 2020	EMISSIONE	G.CALVARESI	I.BUCCA	R.BOZZINI G.GIOVANNINI	
INDICE	DATA	REVISIONI	ELABORATO	VERIFICATO	APPROVATO AUTORIZZATO	Tav. 8
PROPRIETARIO			PROGETTISTA			Dis. PG-P-101
						Comm. NR/17143
			Rif. TPDIL: 082669C-100-DW-3252-020 TECHNIP ITALY DIREZIONE LAVORI S.p.A.			Scala 1:10000



CARTA DEL PAESAGGIO



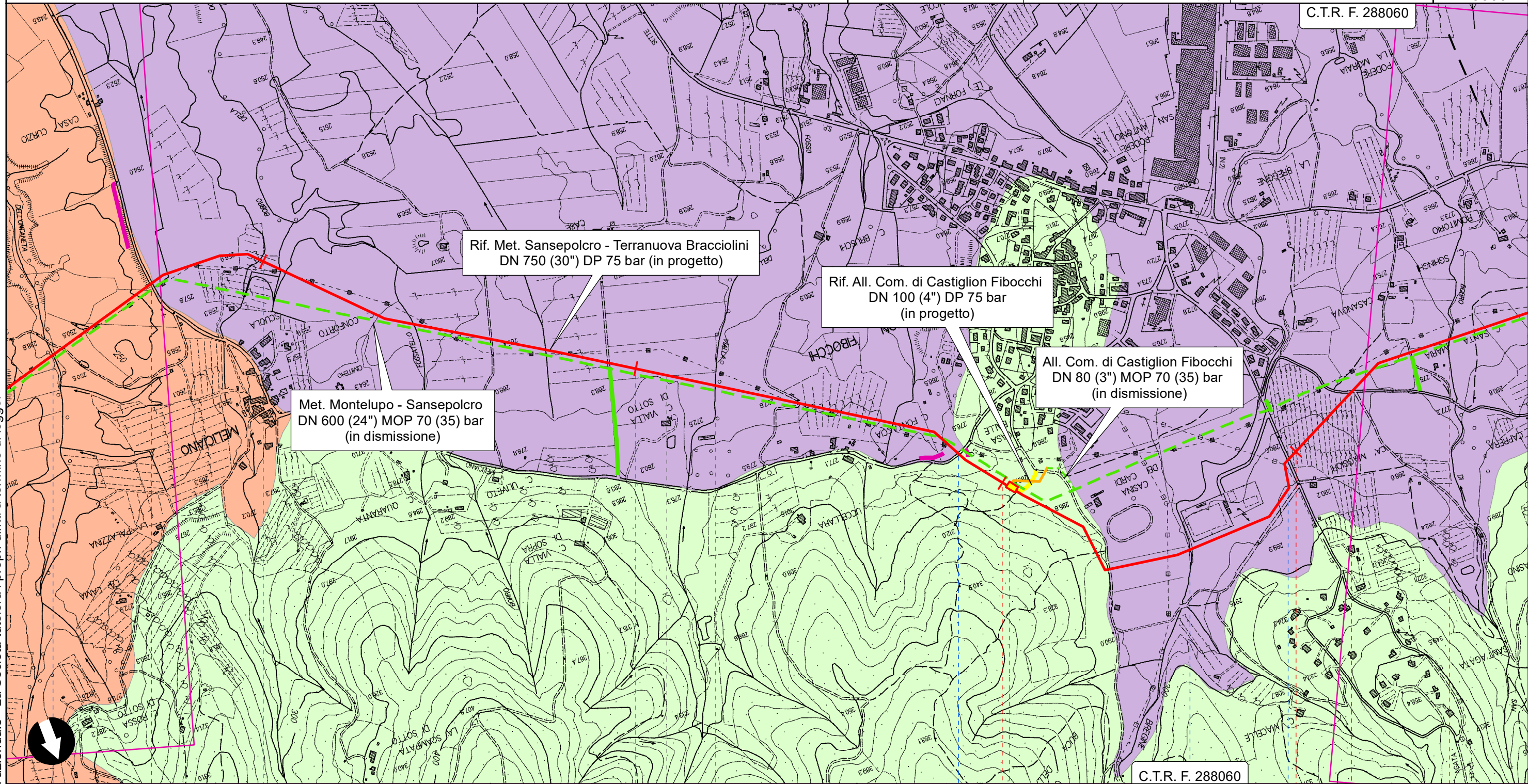
Il presente disegno è di proprietà aziendale - La Società tutelerà i propri diritti a termine di legge.

Arezzo	Capolona	Arezzo	Capolona	Arezzo
● S.C. di Venere	● Fiume Arno	● S.P. n.56 dello Spicchio	● Fosso del Santo	● S.C. dei Cincelli Fosso dell'Ontaneta ● S.C. di Meliciano

RIFACIMENTO METANODOTTO SANSEPOLCRO - TERRANUOVA BRACCIOLINI
DN 750 (30"), DP 75 bar ED OPERE CONNESSE

1	FEBBRAIO 2021	EMISSIONE	G.CALVARESI	I.BUCCA	R.BOZZINI G.GIOVANNINI	Foglio 11 di 40
0	LUGLIO 2020	EMISSIONE	G.CALVARESI	I.BUCCA	R.BOZZINI G.GIOVANNINI	Tav. 9
INDICE	DATA	REVISIONI	ELABORATO	VERIFICATO	APPROVATO AUTORIZZATO	Scala 1:10000
PROPRIETARIO		PROGETTISTA		Dis.		PG-P-101
				Comm.		NR/17143
		Rif. TPDIL: 082669C-100-DW-3252-020 TECHNIP ITALY DIREZIONE LAVORI S.p.A.		C.T.R. F. 288060		

CARTA DEL PAESAGGIO





Il presente disegno è di proprietà aziendale - La Società tutelerà i propri diritti a termine di legge.

31 Arezzo 32 Arezzo 33 Castiglion Fibocchi 34

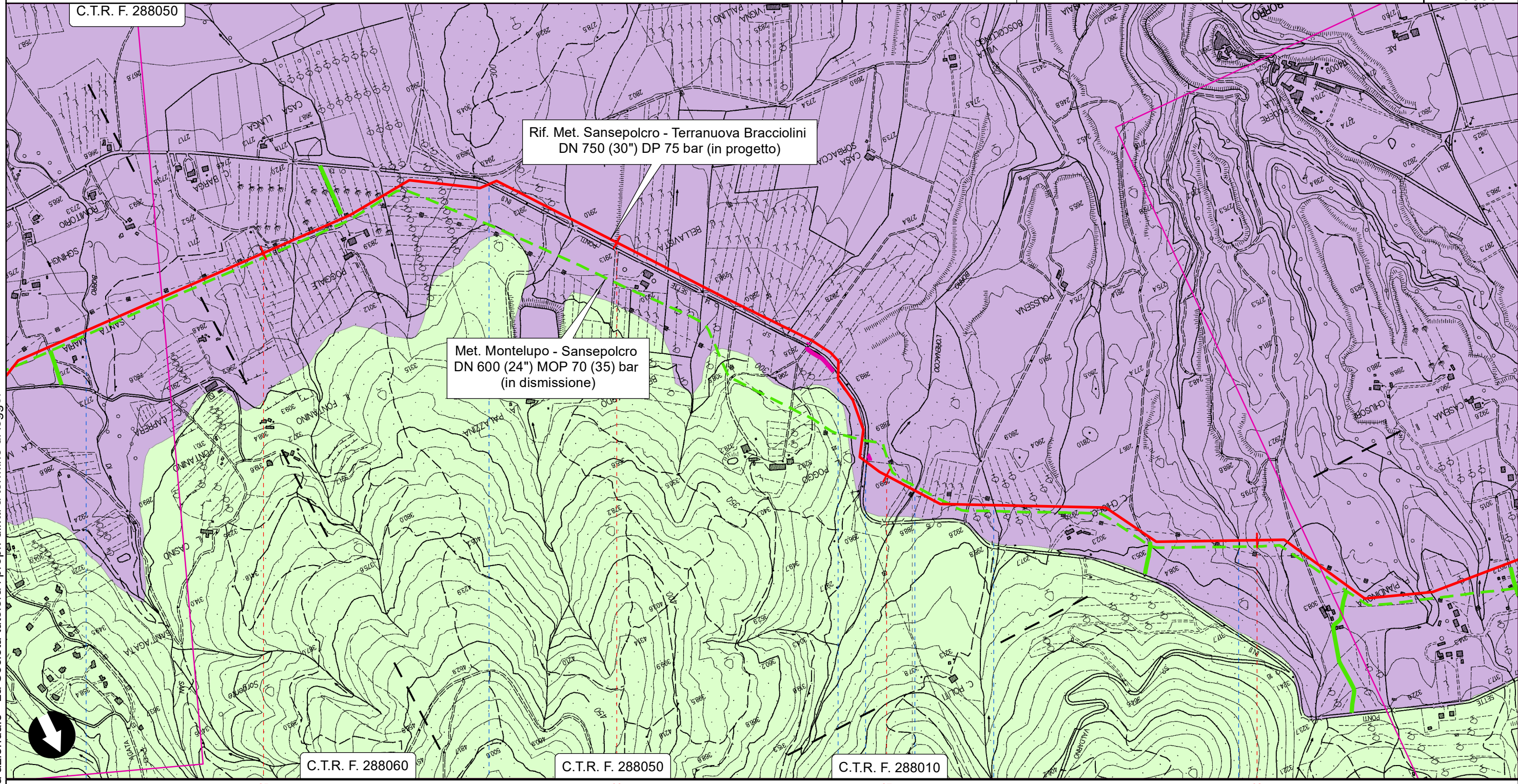
- Fosso dell'Ontaneta
- S.C. di Meliciano
- Fosso della Vialla
- S.C. di Meliciano
- Torrente Bregina
- S.C. San Quirico
- S.C. Casa Iugo
- Borro di San Quirico

PI.DI n.6 km 33,022

RIFACIMENTO METANODOTTO SANSEPOLCRO - TERRANUOVA BRACCIOLINI
DN 750 (30"), DP 75 bar ED OPERE CONNESSE

1	FEBBRAIO 2021	EMISSIONE	G.CALVARESI	I.BUCCA	R.BOZZINI G.GIOVANNINI	Foglio 12 di 40
0	LUGLIO 2020	EMISSIONE	G.CALVARESI	I.BUCCA	R.BOZZINI G.GIOVANNINI	Tav. 10
INDICE	DATA	REVISIONI	ELABORATO	VERIFICATO	APPROVATO AUTORIZZATO	Scala 1:10000
PROPRIETARIO			PROGETTISTA		Dis.	PG-P-101
					Comm.	NR/17143
			Rif. TPDIL: 082669C-100-DW-3252-020 TECHNIP ITALY DIREZIONE LAVORI S.p.A.			

CARTA DEL PAESAGGIO





Il presente disegno è di proprietà aziendale - La Società tutelerà i propri diritti a termine di legge.

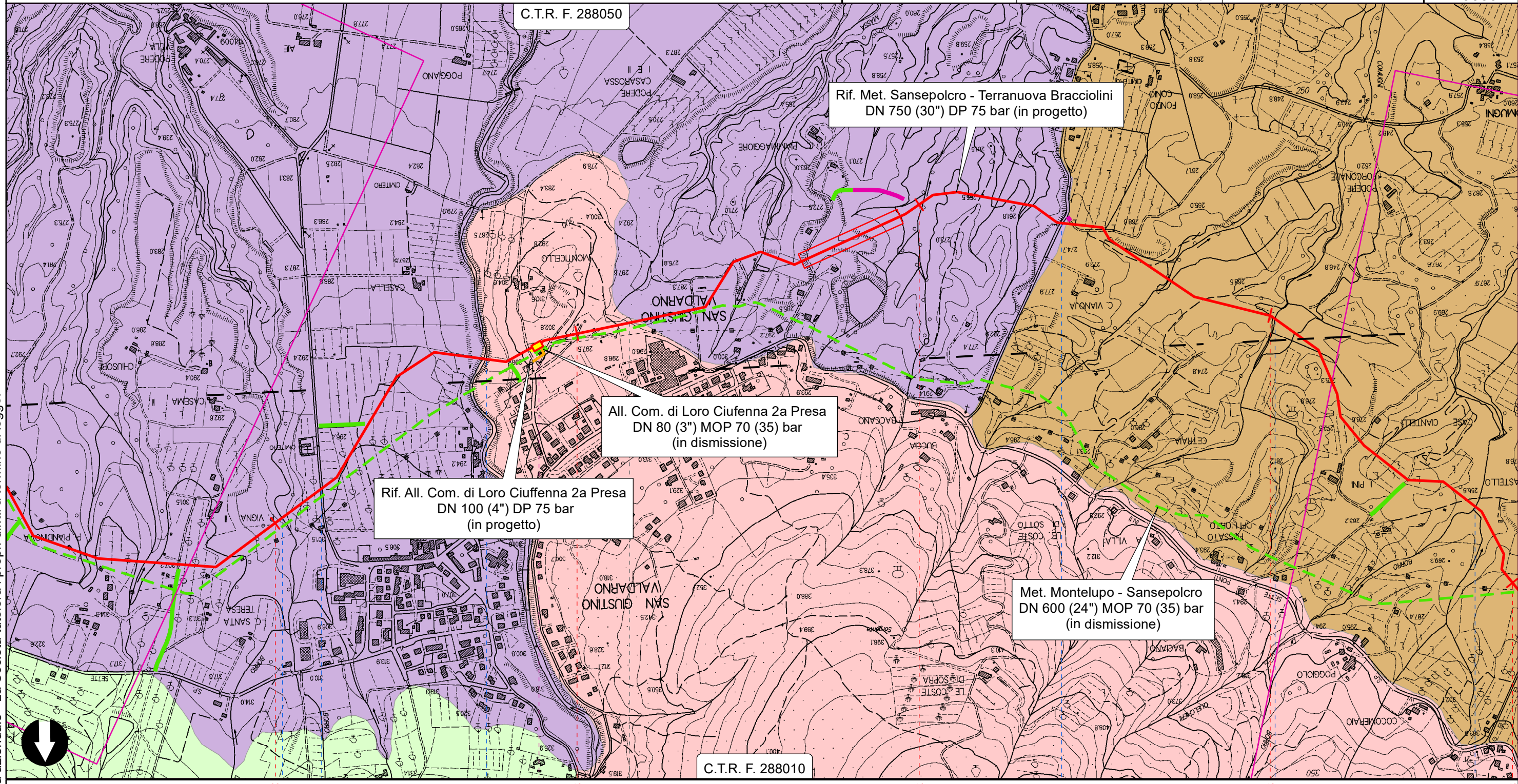
35 | Castiglion Fibocchi | 36 | Arezzo | 37 | Loro Ciuffenna | 38

- Borro di San Quirico
- S.P. n.1 Sette Ponti
- S.P. n.1 Sette Ponti
- S.P. n.1 Sette Ponti
- Rio Orenaccio
- Borro Politi
- Borro delle Valli


RIFACIMENTO METANODOTTO SANSEPOLCRO - TERRANUOVA BRACCIOLINI
DN 750 (30"), DP 75 bar ED OPERE CONNESSE

1	FEBBRAIO 2021	EMISSIONE	G.CALVARESÌ	I.BUCCA	R.BOZZINI G.GIOVANNINI	Foglio 13 di 40
0	LUGLIO 2020	EMISSIONE	G.CALVARESÌ	I.BUCCA	R.BOZZINI G.GIOVANNINI	
INDICE	DATA	REVISIONI	ELABORATO	VERIFICATO	APPROVATO AUTORIZZATO	Tav. 11 Scala 1:10000
PROPRIETARIO		PROGETTISTA		Dis. PG-P-101 Comm. NR/17143		
				Rif. TPDIL: 082669C-100-DW-3252-020 TECHNIP ITALY DIREZIONE LAVORI S.p.A.		



CARTA DEL PAESAGGIO



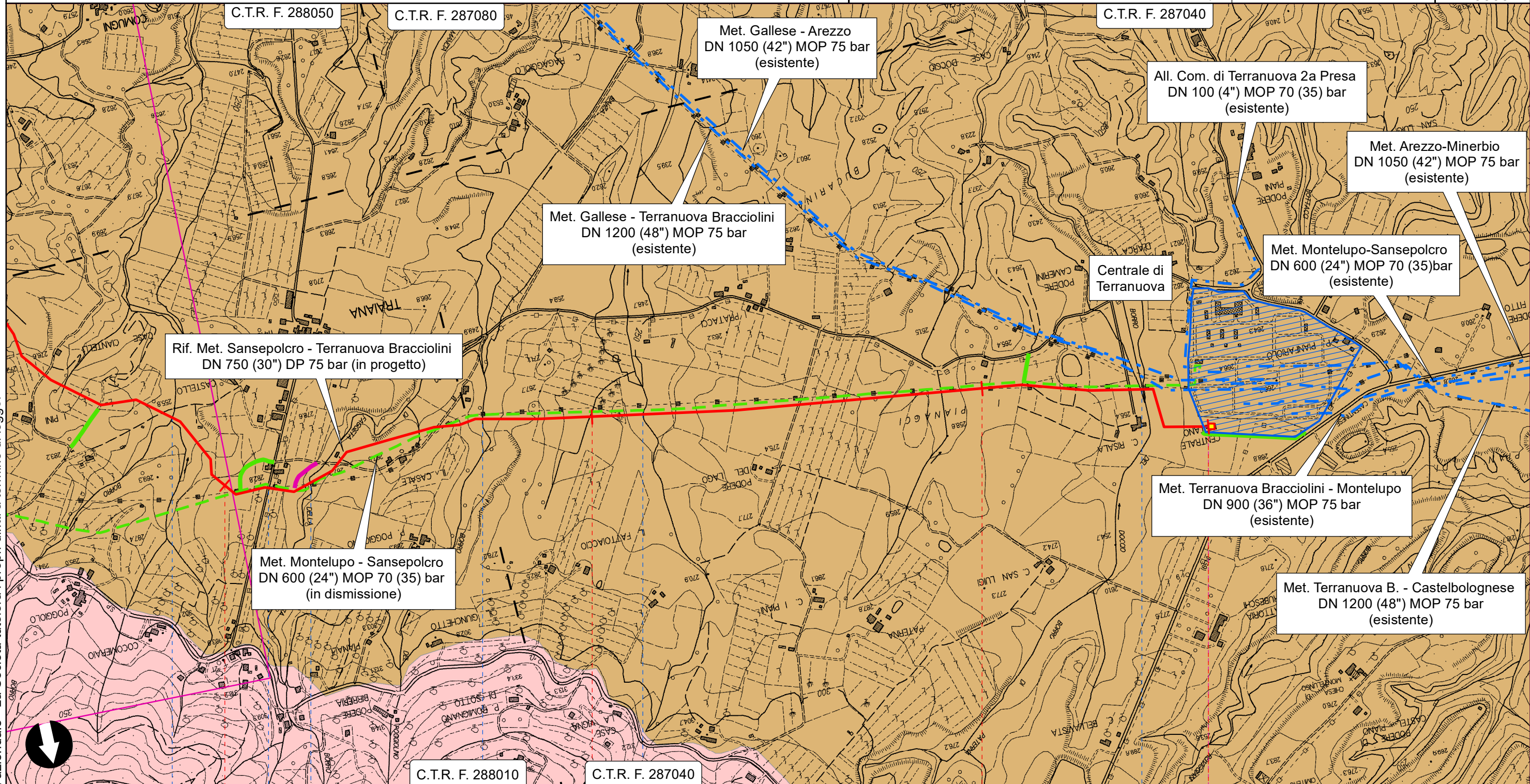
Il presente disegno è di proprietà aziendale - La Società tutelerà i propri diritti a termine di legge.



RIFACIMENTO METANODOTTO SANSEPOLCRO - TERRANUOVA BRACCIOLINI
DN 750 (30"), DP 75 bar ED OPERE CONNESSE

1	FEBBRAIO 2021	EMISSIONE	G.CALVARESÌ	I.BUCCA	R.BOZZINI G.GIOVANNINI	Foglio 14 di 40
0	LUGLIO 2020	EMISSIONE	G.CALVARESÌ	I.BUCCA	R.BOZZINI G.GIOVANNINI	
INDICE	DATA	REVISIONI	ELABORATO	VERIFICATO	APPROVATO AUTORIZZATO	Tav. 12 Scala 1:10000
PROPRIETARIO			PROGETTISTA		Dis. PG-P-101	
					Comm. NR/17143	
			Rif. TPDIL: 082669C-100-DW-3252-020 TECHNIP ITALY DIREZIONE LAVORI S.p.A.			

CARTA DEL PAESAGGIO





Il presente disegno è di proprietà aziendale - La Società tutelerà i propri diritti a termine di legge.

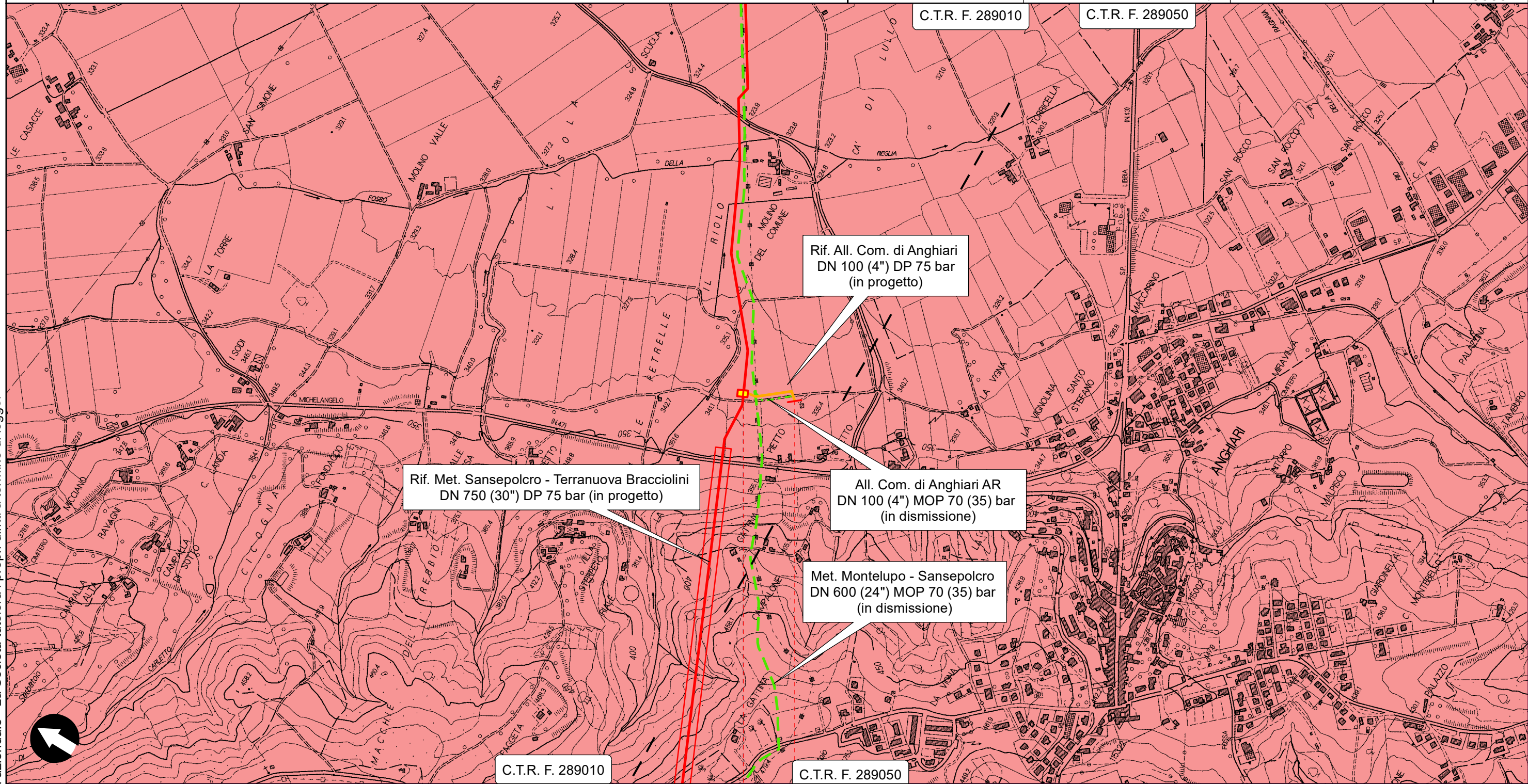
- Borro di Quelchieri
- S.C. della Traiana
- Borro di Faggeta della Balza
- Borro del Poggolino
- Borro del Casino
- Borro del Doccio

Centrale di Terranuova km 45.650

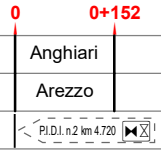
RIFACIMENTO METANODOTTO SANSEPOLCRO - TERRANUOVA BRACCIOLINI
 DN 750 (30"), DP 75 bar ED OPERE CONNESSE
 Rif. All. Com. di Anghiari DN 100 (4") DP 75 bar

1	FEBBRAIO 2021	EMISSIONE	G.CALVARESI	I.BUCCA	R.BOZZINI G.GIOVANNINI	Foglio 15 di 40
0	LUGLIO 2020	EMISSIONE	G.CALVARESI	I.BUCCA	R.BOZZINI G.GIOVANNINI	
INDICE	DATA	REVISIONI	ELABORATO	VERIFICATO	APPROVATO AUTORIZZATO	Tav. 13
PROPRIETARIO			PROGETTISTA		Dis.	Scale
					PG-P-101	1:10000
			Rif. TPDIL: 082669C-100-DW-3252-020 TECHNIP ITALY DIREZIONE LAVORI S.p.A.		Comm. NR/17143	

CARTA DEL PAESAGGIO





Il presente disegno è di proprietà aziendale - La Società tutelerà i propri diritti a termine di legge.

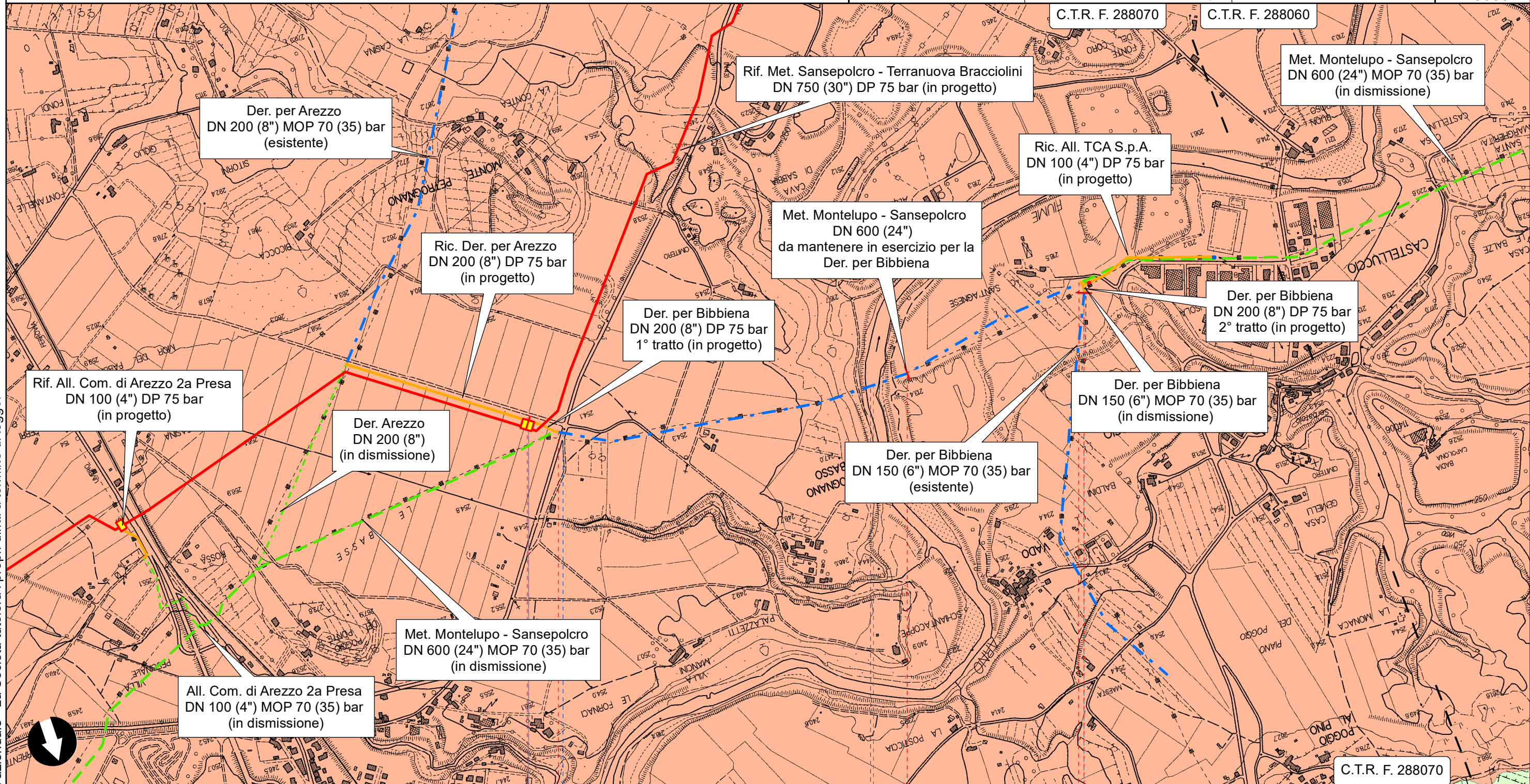


RIFACIMENTO METANODOTTO SANSEPOLCRO - TERRANUOVA BRACCIOLINI
DN 750 (30"), DP 75 bar ED OPERE CONNESSE

Der. per Bibbiena DN 200 (8"), DN 600 (24"), DN 150 (6") DP 75 bar

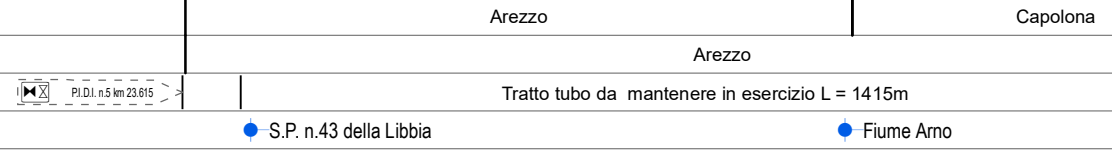
CARTA DEL PAESAGGIO

1	FEBBRAIO 2021	EMISSIONE	G.CALVARESÌ	I.BUCCA	R.BOZZINI G.GIOVANNINI	Foglio	18 di 40
0	LUGLIO 2020	EMISSIONE	G.CALVARESÌ	I.BUCCA	R.BOZZINI G.GIOVANNINI	Tav.	16
INDICE	DATA	REVISIONI	ELABORATO	VERIFICATO	APPROVATO AUTORIZZATO	Scala	1:10000
PROPRIETARIO			PROGETTISTA			Dis.	PG-P-101
				Rif. TPDIL: 082669C-100-DW-3252-020 TECHNIP ITALY DIREZIONE LAVORI S.p.A.		Comm.	NR/17143



Il presente disegno è di proprietà aziendale - La Società tutelerà i propri diritti a termine di legge.

0 0+081 1 1+496 1+527 (Prog. opera L = 0+112km)





PI.DI. n.5 km 23.615

● S.P. n.43 della Libbia

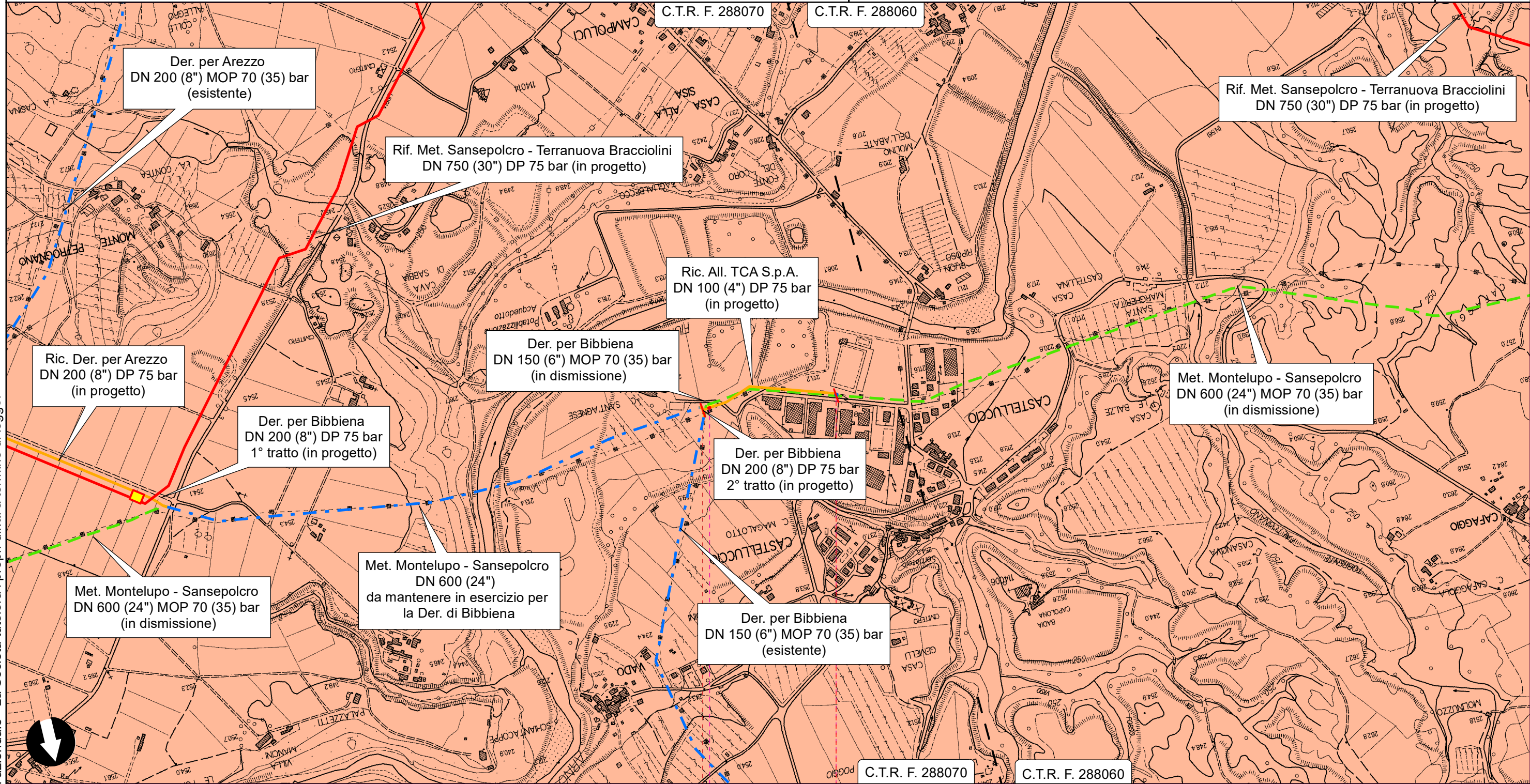
● Fiume Arno

C.T.R. F. 288070

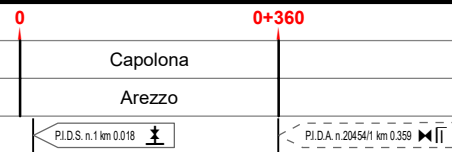
RIFACIMENTO METANODOTTO SANSEPOLCRO - TERRANUOVA BRACCIOLINI
 DN 750 (30"), DP 75 bar ED OPERE CONNESSE
 Ric. All. TCA SpA DN 100 (4") DP 75 bar

1	FEBBRAIO 2021	EMISSIONE	G.CALVARESÌ	I.BUCCA	R.BOZZINI G.GIOVANNINI	Foglio 19 di 40
0	LUGLIO 2020	EMISSIONE	G.CALVARESÌ	I.BUCCA	R.BOZZINI G.GIOVANNINI	
INDICE	DATA	REVISIONI	ELABORATO	VERIFICATO	APPROVATO AUTORIZZATO	Tav. 17 Scala 1:10000
PROPRIETARIO			PROGETTISTA			
						Dis. PG-P-101
			Rif. TPDIL: 082669C-100-DW-3252-020 TECHNIP ITALY DIREZIONE LAVORI S.p.A.			Comm. NR/17143

CARTA DEL PAESAGGIO



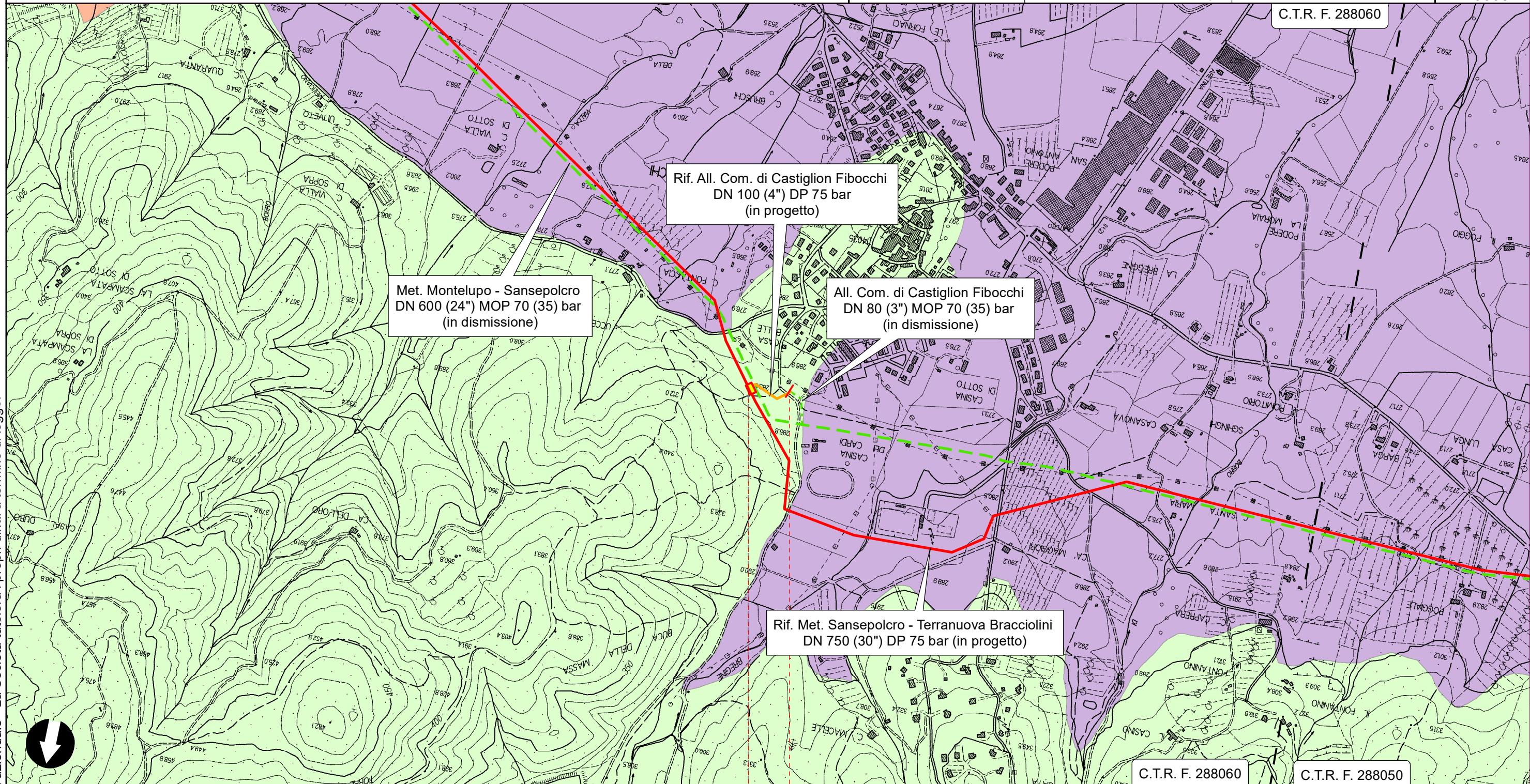
Il presente disegno è di proprietà aziendale - La Società tutelerà i propri diritti a termine di legge.



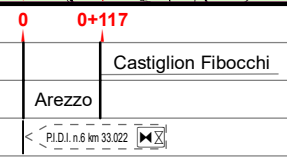
RIFACIMENTO METANODOTTO SANSEPOLCRO - TERRANUOVA BRACCIOLINI
 DN 750 (30"), DP 75 bar ED OPERE CONNESSE
 Rif. All. Com. di Castiglion Fibocchi DN 100 (4") DP 75 bar

1	FEBBRAIO 2021	EMISSIONE	G.CALVARESI	I.BUCCA	R.BOZZINI G.GIOVANNINI	Foglio 20 di 40
0	LUGLIO 2020	EMISSIONE	G.CALVARESI	I.BUCCA	R.BOZZINI G.GIOVANNINI	
INDICE	DATA	REVISIONI	ELABORATO	VERIFICATO	APPROVATO AUTORIZZATO	Tav. 18
PROPRIETARIO			PROGETTISTA			
			Rif. TPDIL: 082669C-100-DW-3252-020 TECHNIP ITALY DIREZIONE LAVORI S.p.A.		Dis.	PG-P-101
					Comm.	NR/17143

CARTA DEL PAESAGGIO





Il presente disegno è di proprietà aziendale - La Società tutelerà i propri diritti a termine di legge.

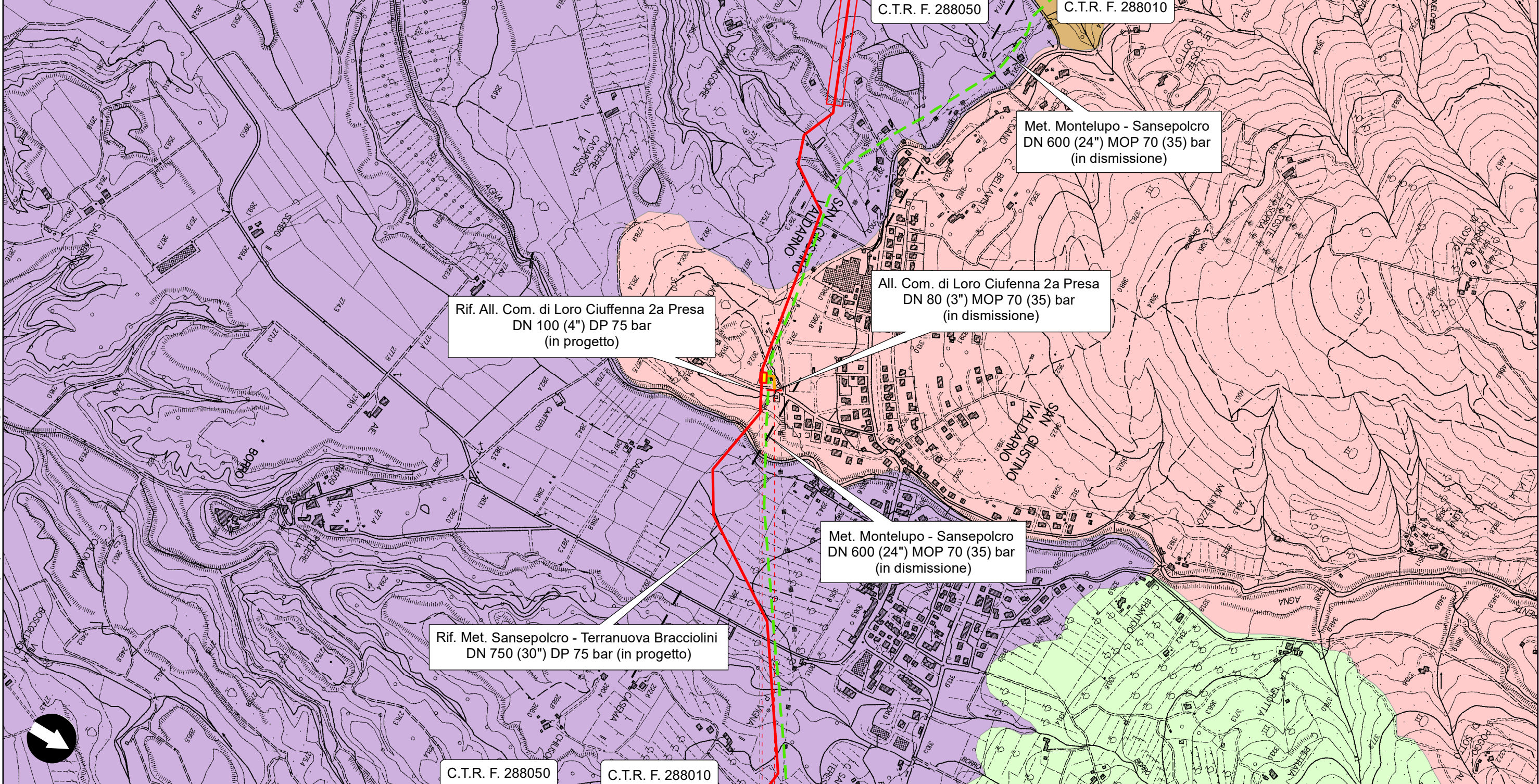


RIFACIMENTO METANODOTTO SANSEPOLCRO - TERRANUOVA BRACCIOLINI
DN 750 (30"), DP 75 bar ED OPERE CONNESSE

Rif. All. Com. di Loro Ciuffenna 2a Presa DN 100 (4") DP 75 bar

CARTA DEL PAESAGGIO

1	FEBBRAIO 2021	EMISSIONE	G.CALVARESÌ	I.BUCCA	R.BOZZINI G.GIOVANNINI	Foglio 21 di 40
0	LUGLIO 2020	EMISSIONE	G.CALVARESÌ	I.BUCCA	R.BOZZINI G.GIOVANNINI	
INDICE	DATA	REVISIONI	ELABORATO	VERIFICATO	APPROVATO AUTORIZZATO	Tav. 19
PROPRIETARIO		PROGETTISTA		Dis.		Scala
				PG-P-101		1:10000
		Rif. TPDIL: 082669C-100-DW-3252-020 TECHNIP ITALY DIREZIONE LAVORI S.p.A.		Comm. NR/17143		





0+065
Loro Ciuffenna
Arezzo
P.I.D.I. n.7 Km 39,897

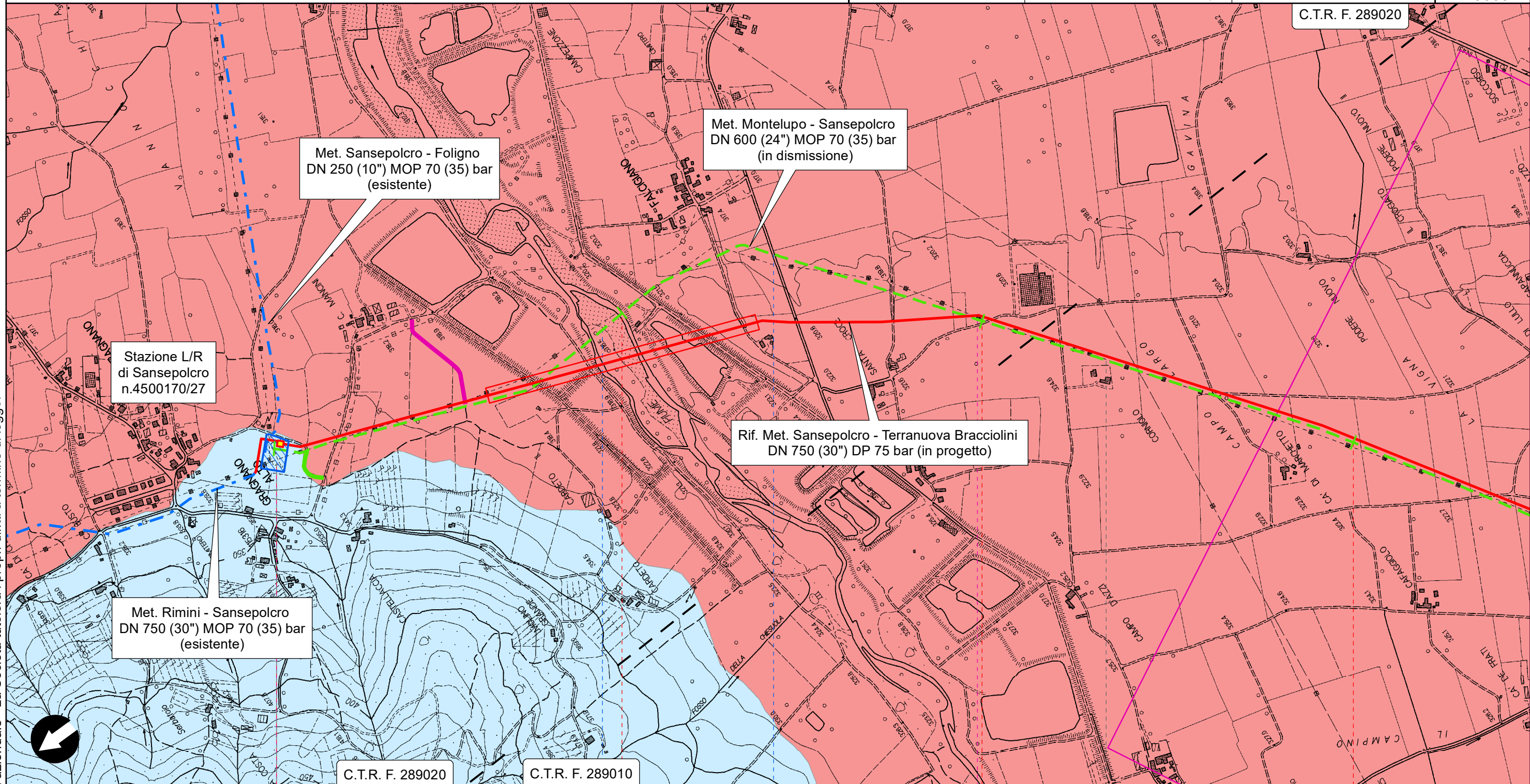
Il presente disegno è di proprietà aziendale - La Società tutelerà i propri diritti a termine di legge.

RIFACIMENTO METANODOTTO SANSEPOLCRO - TERRANUOVA BRACCIOLINI
DN 750 (30"), DP 75 bar ED OPERE CONNESSE

Met. Montelupo - Sansepolcro DN 600 (24") MOP 70 (35) bar (in dismissione)

CARTA DEL PAESAGGIO

1	FEBBRAIO 2021	EMISSIONE	G.CALVARESÌ	I.BUCCA	R.BOZZINI G.GIOVANNINI	Foglio 22 di 40
0	LUGLIO 2020	EMISSIONE	G.CALVARESÌ	I.BUCCA	R.BOZZINI G.GIOVANNINI	
INDICE	DATA	REVISIONI	ELABORATO	VERIFICATO	APPROVATO AUTORIZZATO	Tav. 1a
PROPRIETARIO			PROGETTISTA			Dis. PG-P-101
						Scala 1:10000
			Rif. TPDIL: 082669C-100-DW-3252-020 TECHNIP ITALY DIREZIONE LAVORI S.p.A.			Comm. NR/17143
						C.T.R. F. 289020



Met. Sansepolcro - Foligno
DN 250 (10") MOP 70 (35) bar
(esistente)

Met. Montelupo - Sansepolcro
DN 600 (24") MOP 70 (35) bar
(in dismissione)

Stazione L/R
di Sansepolcro
n.4500170/27

Rif. Met. Sansepolcro - Terranuova Bracciolini
DN 750 (30") DP 75 bar (in progetto)

Met. Rimini - Sansepolcro
DN 750 (30") MOP 70 (35) bar
(esistente)

C.T.R. F. 289020

C.T.R. F. 289010

Sansepolcro

Arezzo

Anghiari

Stazione LR di Sansepolcro n.4500170/27 km 0.000

PGS n.4500170/PS26.1 km 1.987

● Fiume Tevere



● S.C. Falcigiano Santa Flora

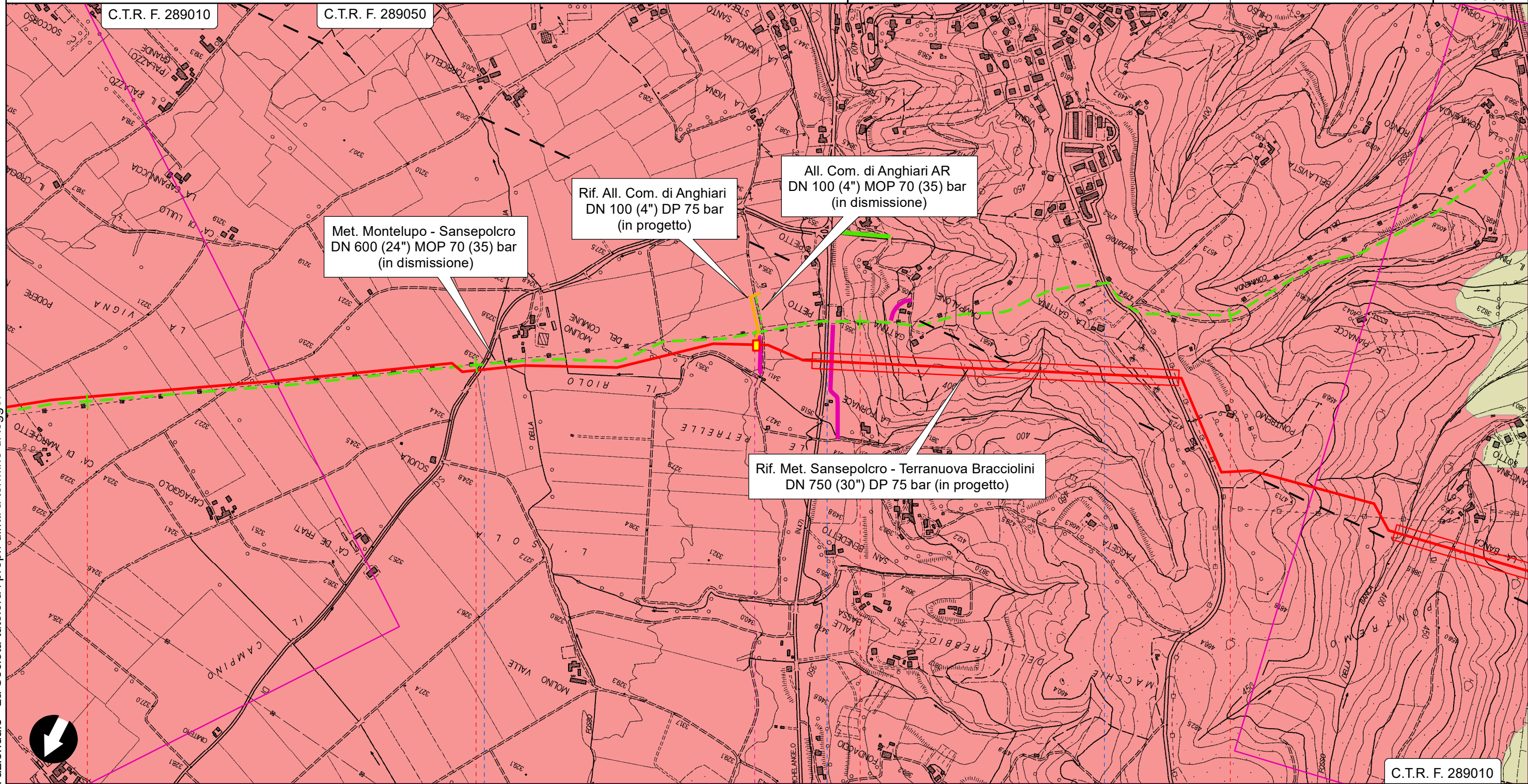
Il presente disegno è di proprietà aziendale - La Società tutelerà i propri diritti a termine di legge.

RIFACIMENTO METANODOTTO SANSEPOLCRO - TERRANUOVA BRACCIOLINI
DN 750 (30"), DP 75 bar ED OPERE CONNESSE

Met. Montelupo - Sansepolcro DN 600 (24") MOP 70 (35) bar (in dismissione)

CARTA DEL PAESAGGIO

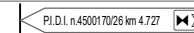
1	FEBBRAIO 2021	EMISSIONE	G.CALVARESÌ	I.BUCCA	R.BOZZINI G.GIOVANNINI	Foglio 23 di 40
0	LUGLIO 2020	EMISSIONE	G.CALVARESÌ	I.BUCCA	R.BOZZINI G.GIOVANNINI	
INDICE	DATA	REVISIONI	ELABORATO	VERIFICATO	APPROVATO AUTORIZZATO	Tav. 2a
PROPRIETARIO			PROGETTISTA		Dis.	Scala
					PG-P-101	1:10000
			Rif. TPDIL: 082669C-100-DW-3252-020 TECHNIP ITALY DIREZIONE LAVORI S.p.A.		Comm. NR/17143	



Il presente disegno è di proprietà aziendale - La Società tutelerà i propri diritti a termine di legge.

Anghiari

Arezzo



● S.C. pel Vaio



● S.P. n.47 di Caprese Michelangelo

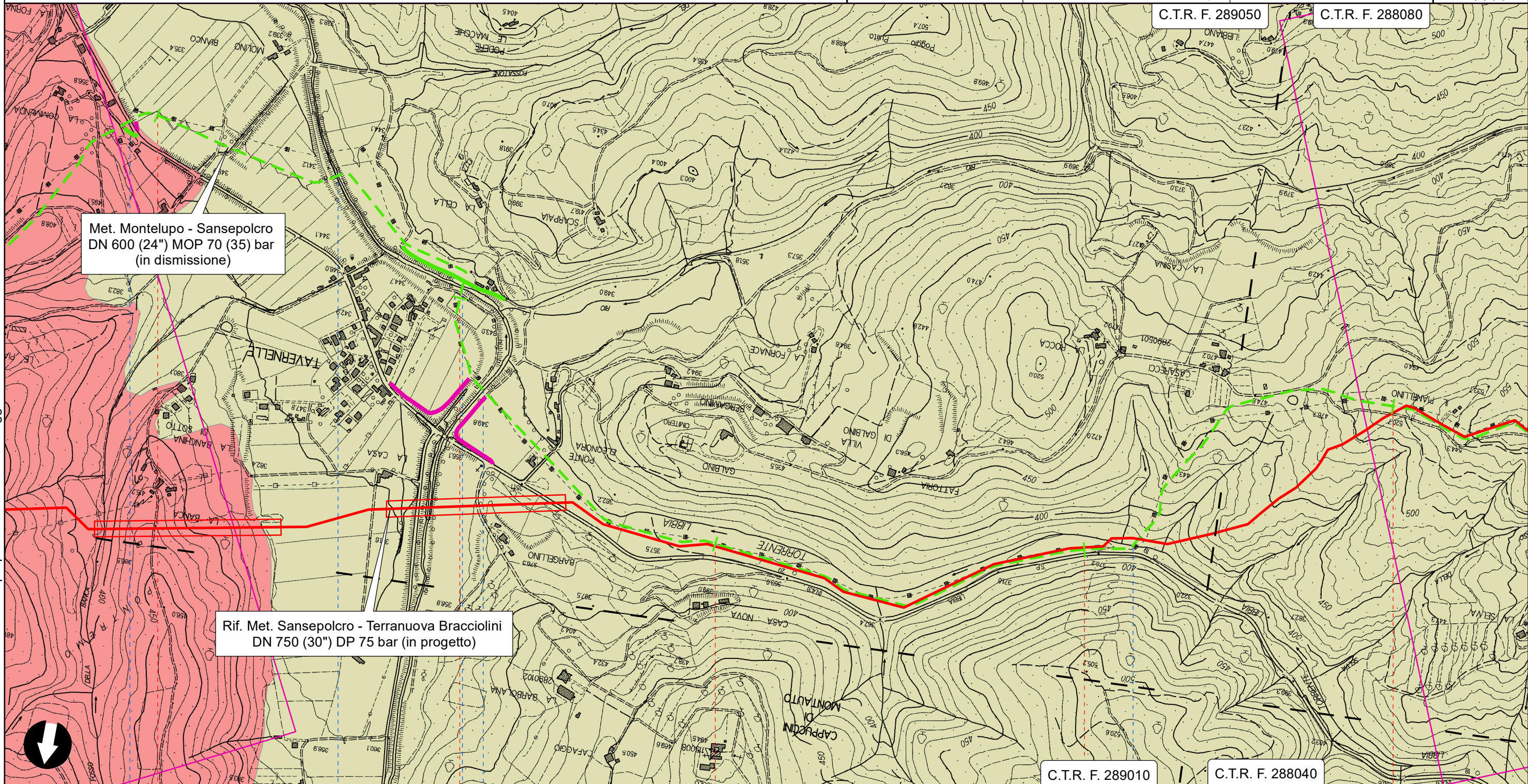
● S.P. n.45 di Ponte alla Pira

RIFACIMENTO METANODOTTO SANSEPOLCRO - TERRANUOVA BRACCIOLINI
DN 750 (30"), DP 75 bar ED OPERE CONNESSE

Met. Montelupo - Sansepolcro DN 600 (24") MOP 70 (35) bar (in dismissione)

CARTA DEL PAESAGGIO

1	FEBBRAIO 2021	EMISSIONE	G.CALVARESI	I.BUCCA	R.BOZZINI G.GIOVANNINI	Foglio 24 di 40
0	LUGLIO 2020	EMISSIONE	G.CALVARESI	I.BUCCA	R.BOZZINI G.GIOVANNINI	
INDICE	DATA	REVISIONI	ELABORATO	VERIFICATO	APPROVATO AUTORIZZATO	Tav. 3a
PROPRIETARIO			PROGETTISTA			
			Rif. TPDIL: 082669C-100-DW-3252-020 TECHNIP ITALY DIREZIONE LAVORI S.p.A.			Comm. NR/17143
						Scala 1:10000



Met. Montelupo - Sansepolcro
DN 600 (24") MOP 70 (35) bar
(in dismissione)

Rif. Met. Sansepolcro - Terranuova Bracciolini
DN 750 (30") DP 75 bar (in progetto)

Il presente disegno è di proprietà aziendale - La Società tutelerà i propri diritti a termine di legge.





Anghiari
Arezzo

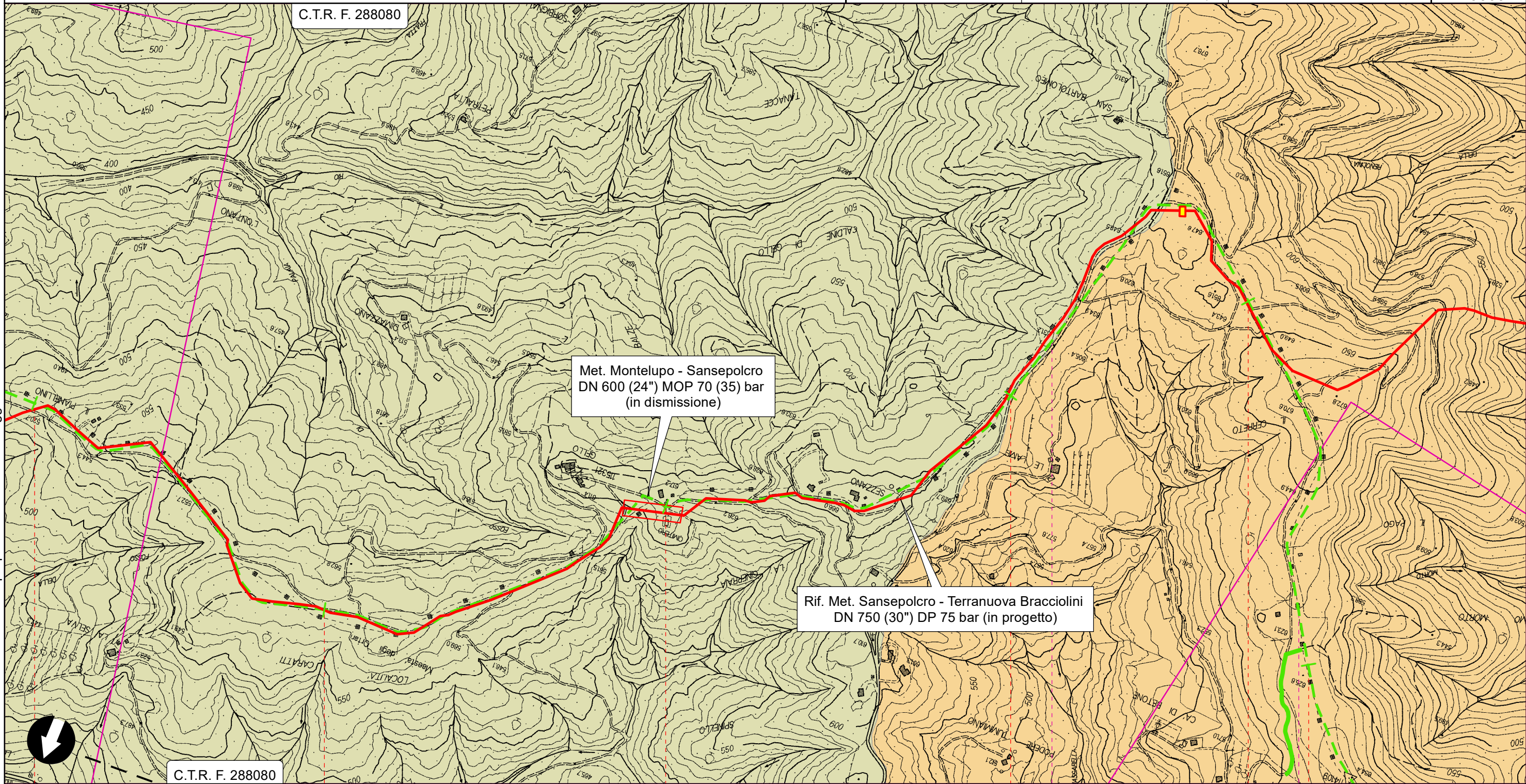
- S.P. n.43 della Libbia
- Torrente Sovara
- Torrente Sovara
- Torrente Sovara
- Torrente Libbia

RIFACIMENTO METANODOTTO SANSEPOLCRO - TERRANUOVA BRACCIOLINI
DN 750 (30"), DP 75 bar ED OPERE CONNESSE

Met. Montelupo - Sansepolcro DN 600 (24") MOP 70 (35) bar (in dismissione)

CARTA DEL PAESAGGIO

1	FEBBRAIO 2021	EMISSIONE	G.CALVARESI	I.BUCCA	R.BOZZINI G.GIOVANNINI	Foglio 25 di 40
0	LUGLIO 2020	EMISSIONE	G.CALVARESI	I.BUCCA	R.BOZZINI G.GIOVANNINI	
INDICE	DATA	REVISIONI	ELABORATO	VERIFICATO	APPROVATO AUTORIZZATO	Tav. 4a
PROPRIETARIO		PROGETTISTA		Dis.		Scala
				PG-P-101		1:10000
		Rif. TPDIL: 082669C-100-DW-3252-020 TECHNIP ITALY DIREZIONE LAVORI S.p.A.		Comm. NR/17143		



Met. Montelupo - Sansepolcro
DN 600 (24") MOP 70 (35) bar
(in dismissione)

Rif. Met. Sansepolcro - Terranuova Bracciolini
DN 750 (30") DP 75 bar (in progetto)

Il presente disegno è di proprietà aziendale - La Società tutelerà i propri diritti a termine di legge.



C.T.R. F. 288080

11 12 13 14 15 16

Anghiari
Arezzo



PI.L. n.4500170/24 km 14.174

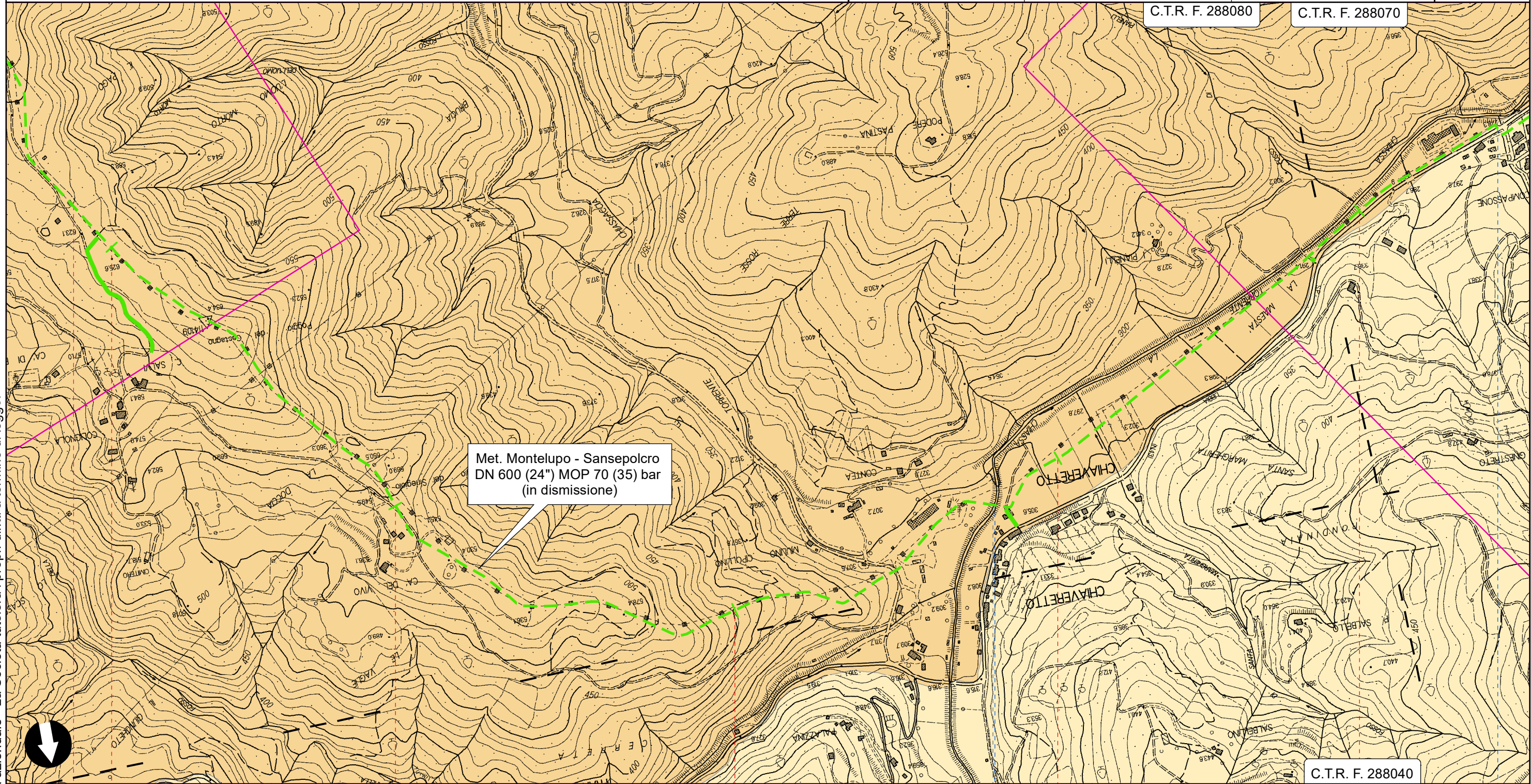
PI.L. n.4500170/22.1 km 15.856

RIFACIMENTO METANODOTTO SANSEPOLCRO - TERRANUOVA BRACCIOLINI
DN 750 (30"), DP 75 bar ED OPERE CONNESSE

Met. Montelupo - Sansepolcro DN 600 (24") MOP 70 (35) bar (in dismissione)

CARTA DEL PAESAGGIO

1	FEBBRAIO 2021	EMISSIONE	G.CALVARESI	I.BUCCA	R.BOZZINI G.GIOVANNINI	Foglio 26 di 40
0	LUGLIO 2020	EMISSIONE	G.CALVARESI	I.BUCCA	R.BOZZINI G.GIOVANNINI	
INDICE	DATA	REVISIONI	ELABORATO	VERIFICATO	APPROVATO AUTORIZZATO	Tav. 5a
PROPRIETARIO			PROGETTISTA		Dis.	Scala
					PG-P-101	1:10000
			Rif. TPDIL: 082669C-100-DW-3252-020 TECHNIP ITALY DIREZIONE LAVORI S.p.A.		Comm.	
					NR/17143	



Met. Montelupo - Sansepolcro
DN 600 (24") MOP 70 (35) bar
(in dismissione)

Il presente disegno è di proprietà aziendale - La Società tutelerà i propri diritti a termine di legge.



16

17

18

19

20

Anghiari

Arezzo

Subbiano

P.L. n.4500170/22.1 km 15.856



• Torrente la Chiasa

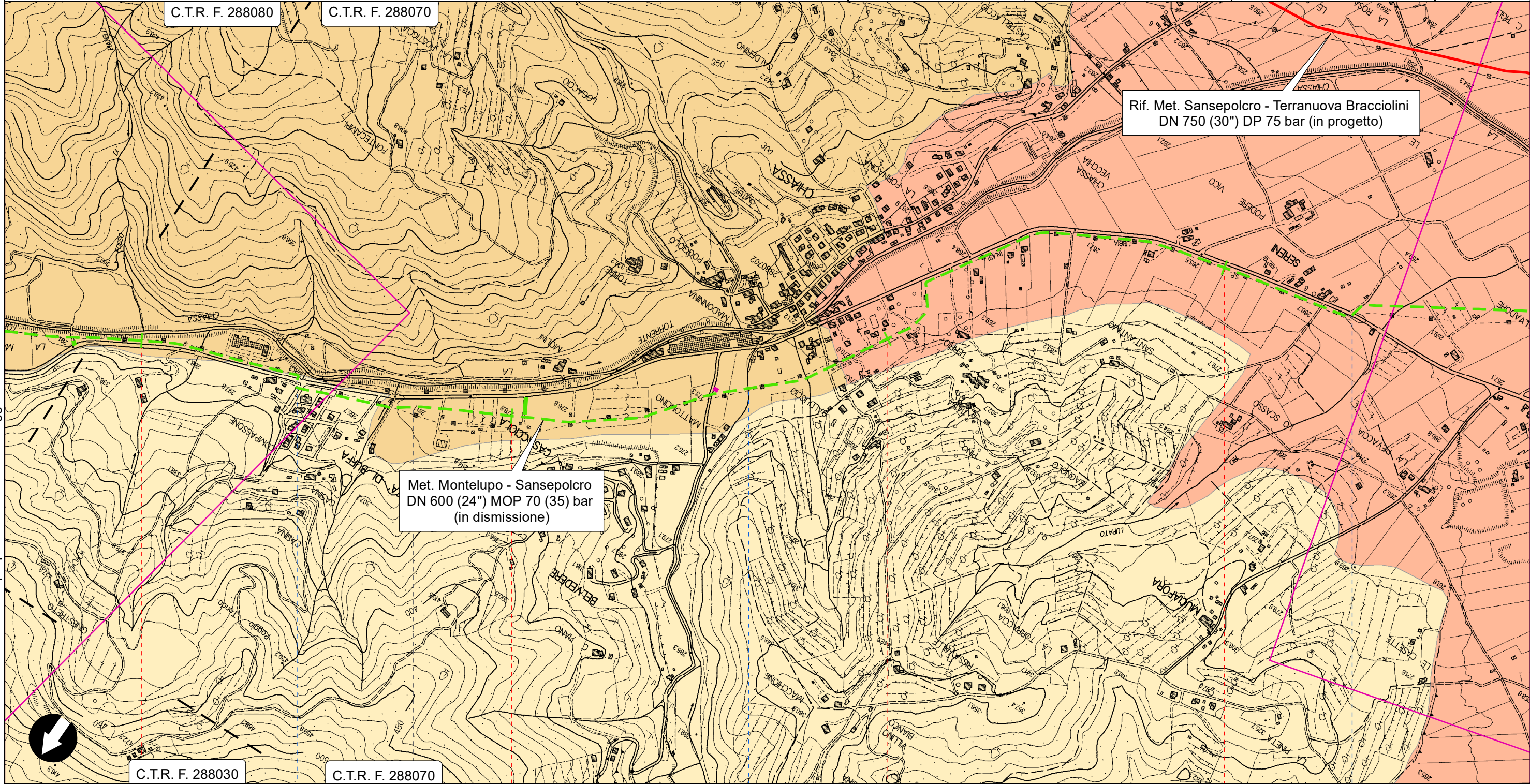
• S.P. n.43 della Libbia

RIFACIMENTO METANODOTTO SANSEPOLCRO - TERRANUOVA BRACCIOLINI
DN 750 (30"), DP 75 bar ED OPERE CONNESSE

Met. Montelupo - Sansepolcro DN 600 (24") MOP 70 (35) bar (in dismissione)

CARTA DEL PAESAGGIO

1	FEBBRAIO 2021	EMISSIONE	G.CALVARESÌ	I.BUCCA	R.BOZZINI G.GIOVANNINI	Foglio 27 di 40
0	LUGLIO 2020	EMISSIONE	G.CALVARESÌ	I.BUCCA	R.BOZZINI G.GIOVANNINI	
INDICE	DATA	REVISIONI	ELABORATO	VERIFICATO	APPROVATO AUTORIZZATO	Tav. 6a
PROPRIETARIO		PROGETTISTA		Dis.		Scala
				PG-P-101		1:10000
		Rif. TPDIL: 082669C-100-DW-3252-020 TECHNIP ITALY DIREZIONE LAVORI S.p.A.		Comm. NR/17143		





Il presente disegno è di proprietà aziendale - La Società tutelerà i propri diritti a termine di legge.

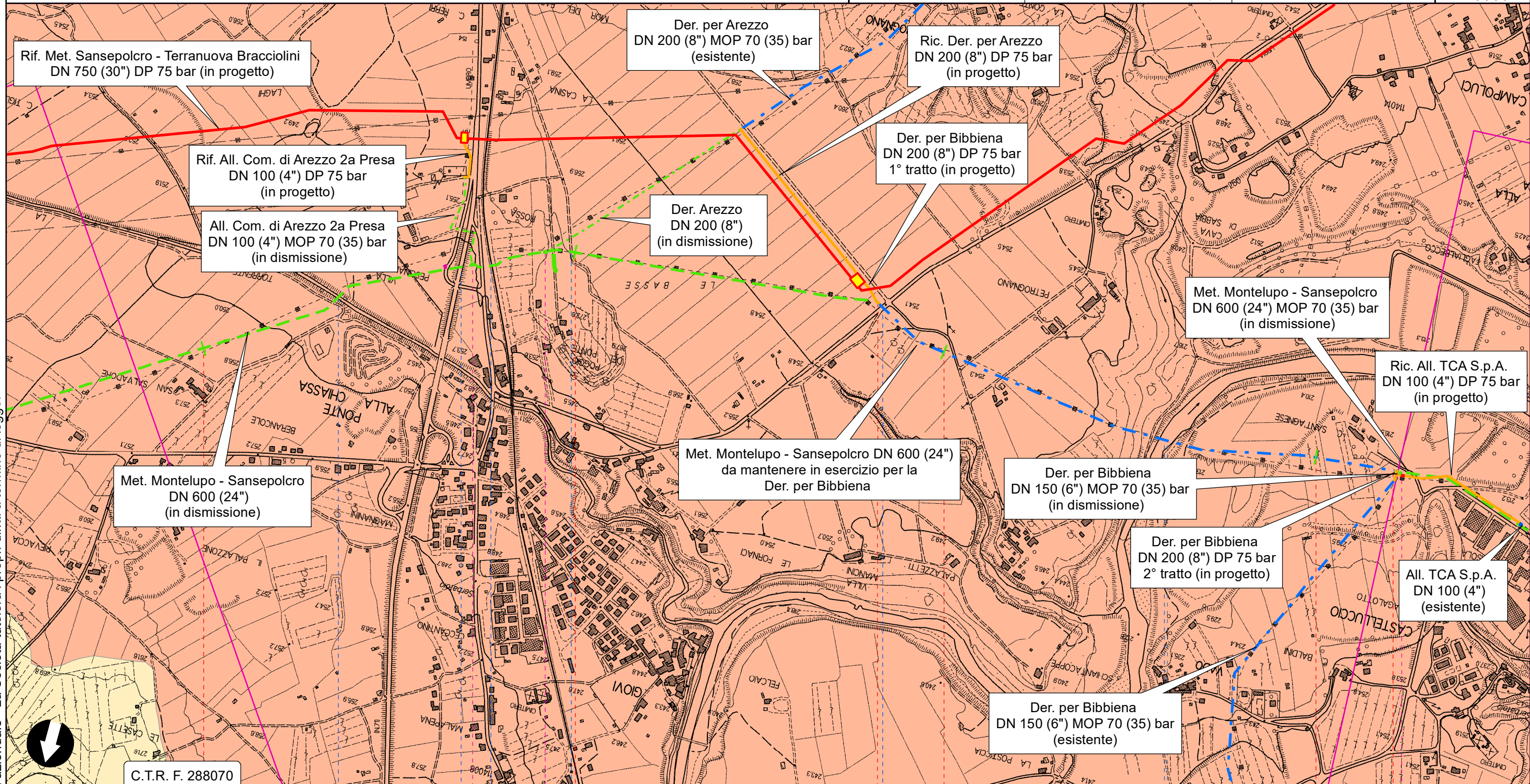
20	21	22	23
Subbiano		Arezzo	
	● S.P. n.43 della Libbia	● Fosso di Montegiovi	● S.P. n.43 della Libbia

RIFACIMENTO METANODOTTO SANSEPOLCRO - TERRANUOVA BRACCIOLINI
DN 750 (30"), DP 75 bar ED OPERE CONNESSE

Met. Montelupo - Sansepolcro DN 600 (24") MOP 70 (35) bar (in dismissione)

CARTA DEL PAESAGGIO

1	FEBBRAIO 2021	EMISSIONE	G.CALVARESI	I.BUCCA	R.BOZZINI G.GIOVANNINI	Foglio	28 di 40	
0	LUGLIO 2020	EMISSIONE	G.CALVARESI	I.BUCCA	R.BOZZINI G.GIOVANNINI	Tav. 7a	Scala 1:10000	
INDICE	DATA	REVISIONI	ELABORATO	VERIFICATO	APPROVATO AUTORIZZATO	Dis.	PG-P-101	
PROPRIETARIO			PROGETTISTA				Comm.	NR/17143
			Rif. TPDIL: 082669C-100-DW-3252-020 TECHNIP ITALY DIREZIONE LAVORI S.p.A.					



Il presente disegno è di proprietà aziendale - La Società tutelerà i propri diritti a termine di legge.

C.T.R. F. 288070

24

25

25+788

26

27

27+203

Arezzo

Arezzo

Capolona

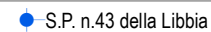






Tratto tubo da mantenere in esercizio L = 1415m







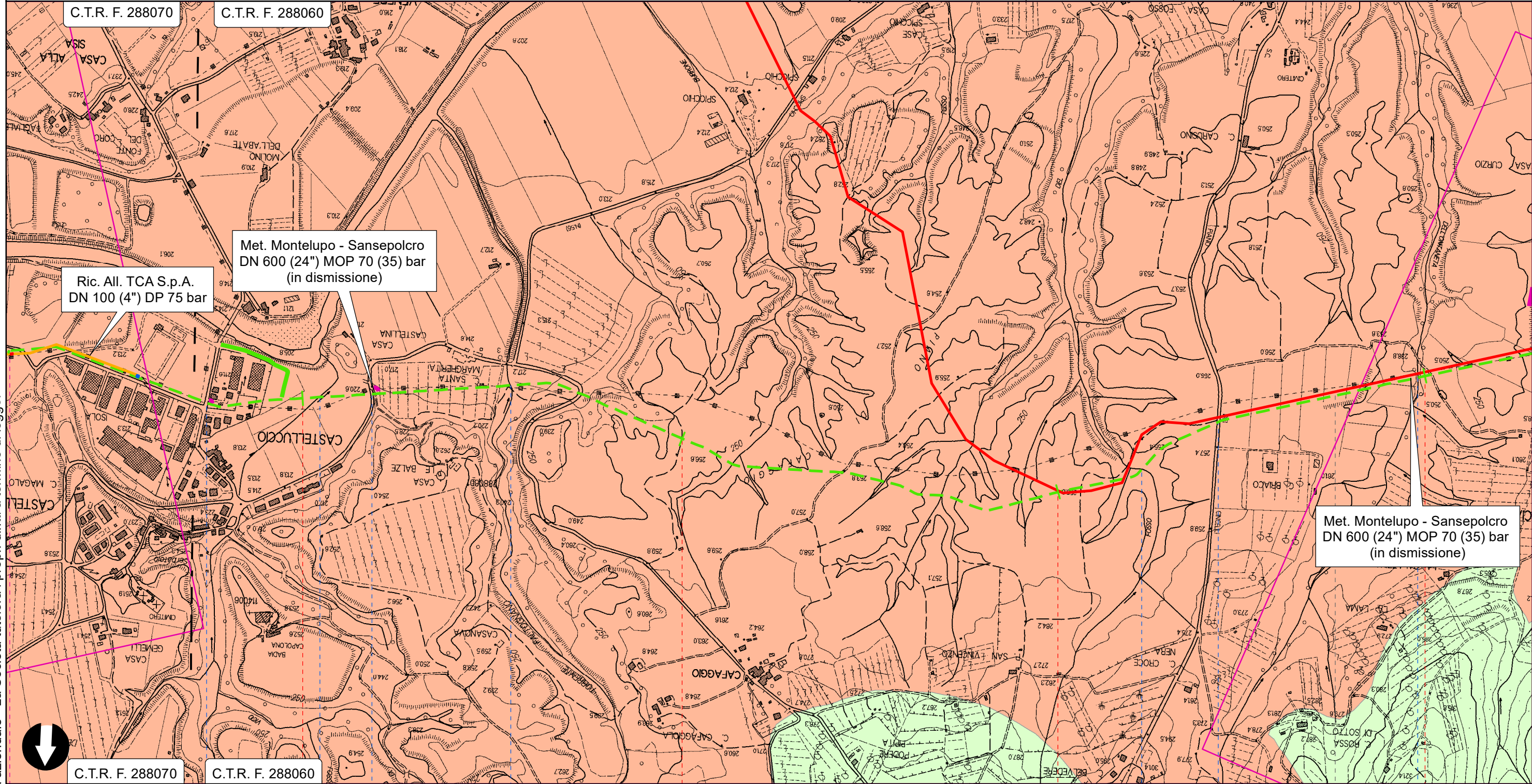


RIFACIMENTO METANODOTTO SANSEPOLCRO - TERRANUOVA BRACCIOLINI
DN 750 (30"), DP 75 bar ED OPERE CONNESSE

Met. Montelupo - Sansepolcro DN 600 (24") MOP 70 (35) bar (in dismissione)

CARTA DEL PAESAGGIO

1	FEBBRAIO 2021	EMISSIONE	G.CALVARESI	I.BUCCA	R.BOZZINI G.GIOVANNINI	Foglio 29 di 40
0	LUGLIO 2020	EMISSIONE	G.CALVARESI	I.BUCCA	R.BOZZINI G.GIOVANNINI	
INDICE	DATA	REVISIONI	ELABORATO	VERIFICATO	APPROVATO AUTORIZZATO	Tav. 8a
PROPRIETARIO		PROGETTISTA		Dis.		Scala
				PG-P-101		1:10000
		Rif. TPDIL: 082669C-100-DW-3252-020 TECHNIP ITALY DIREZIONE LAVORI S.p.A.		NR/17143		



C.T.R. F. 288070

C.T.R. F. 288060

Met. Montelupo - Sansepolcro
DN 600 (24") MOP 70 (35) bar
(in dismissione)

Ric. All. TCA S.p.A.
DN 100 (4") DP 75 bar

Met. Montelupo - Sansepolcro
DN 600 (24") MOP 70 (35) bar
(in dismissione)

C.T.R. F. 288070

C.T.R. F. 288060

28

29

30

31

Capolona

Arezzo

Arezzo

PI.D.S. n.410/18/15/1 km 27,22'



- S.C.
- Fosso della Monaca
- S.P. n.56 dello Spicchio
- Torrente Faltognano
- Fosso del Santo
- S.C. dei Cincelli
- Fosso dell'Ontaneta

Il presente disegno è di proprietà aziendale - La Società tutelerà i propri diritti a termine di legge.

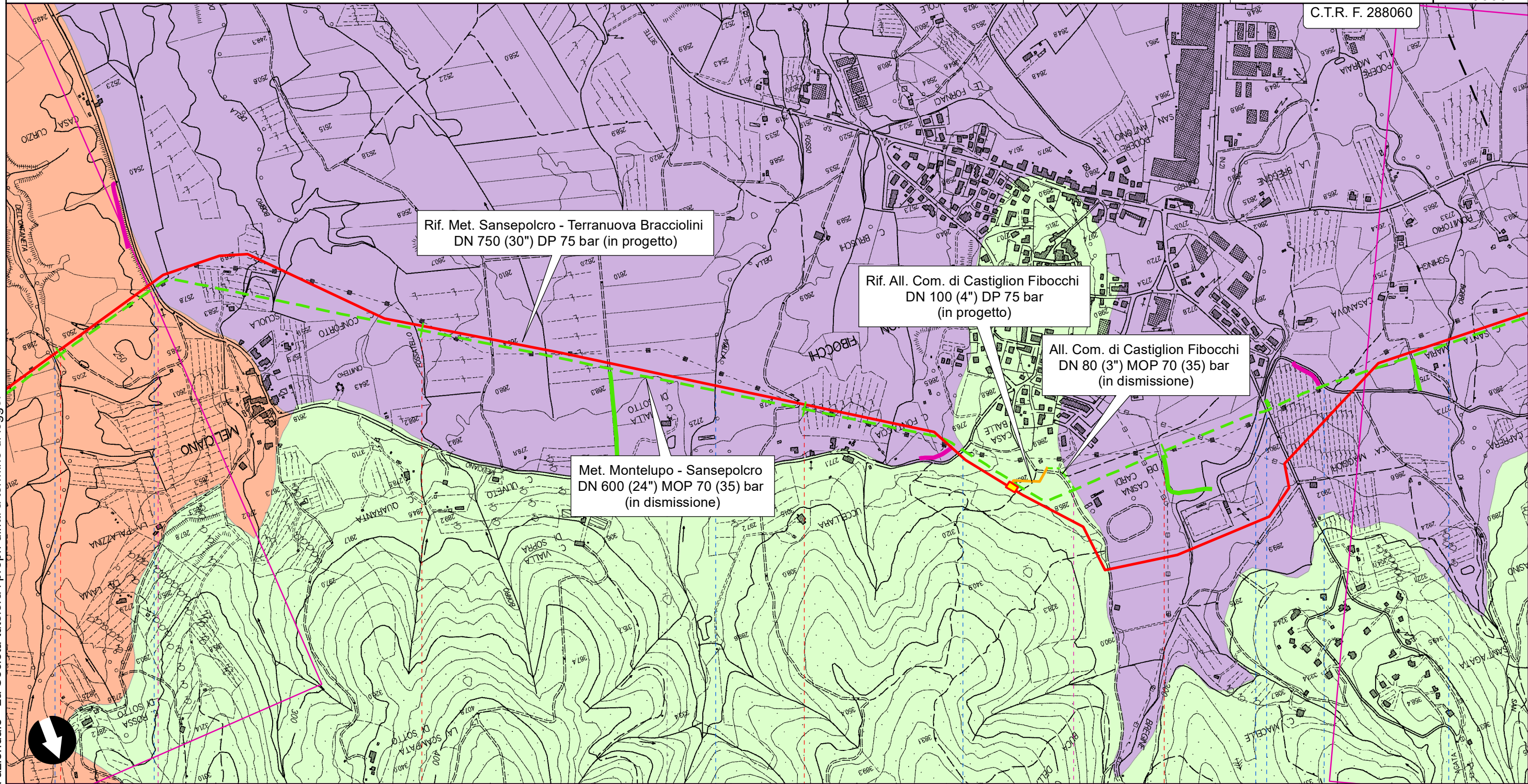
RIFACIMENTO METANODOTTO SANSEPOLCRO - TERRANUOVA BRACCIOLINI
DN 750 (30"), DP 75 bar ED OPERE CONNESSE

Met. Montelupo - Sansepolcro DN 600 (24") MOP 70 (35) bar (in dismissione)

CARTA DEL PAESAGGIO

1	FEBBRAIO 2021	EMISSIONE	G.CALVARESÌ	I.BUCCA	R.BOZZINI G.GIOVANNINI	Foglio 30 di 40
0	LUGLIO 2020	EMISSIONE	G.CALVARESÌ	I.BUCCA	R.BOZZINI G.GIOVANNINI	
INDICE	DATA	REVISIONI	ELABORATO	VERIFICATO	APPROVATO AUTORIZZATO	Tav. 9a
PROPRIETARIO			PROGETTISTA		Dis.	Scala
					PG-P-101	1:10000
			Rif. TPDIL: 082669C-100-DW-3252-020 TECHNIP ITALY DIREZIONE LAVORI S.p.A.		Comm. NR/17143	

C.T.R. F. 288060



Rif. Met. Sansepolcro - Terranuova Bracciolini
DN 750 (30") DP 75 bar (in progetto)

Rif. All. Com. di Castiglion Fibocchi
DN 100 (4") DP 75 bar
(in progetto)

All. Com. di Castiglion Fibocchi
DN 80 (3") MOP 70 (35) bar
(in dismissione)

Met. Montelupo - Sansepolcro
DN 600 (24") MOP 70 (35) bar
(in dismissione)

Il presente disegno è di proprietà aziendale - La Società tutelerà i propri diritti a termine di legge.

31

32

33

34

Arezzo

Castiglion Fibocchi

P.L.L. n. 4500/170/18 km 31.306



P.L.D.A. n. 41047/46/11 km 33.747

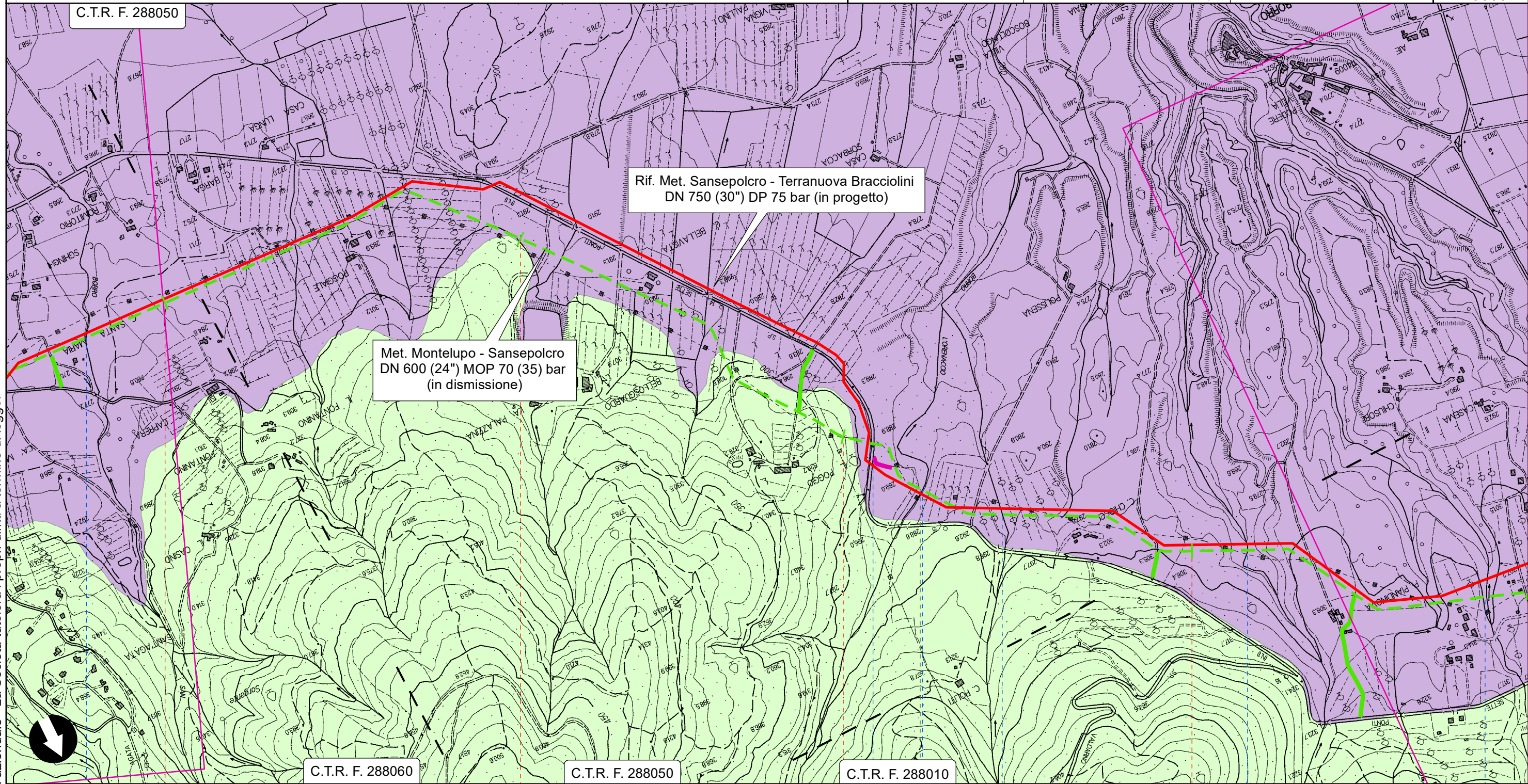
- Fosso dell'Ontaneta
- S.C. di Meliciano
- Fosso della Vialla
- S.C. di Meliciano
- Torrente Bregine
- S.C. San Quirico
- S.C. Casa Iugo
- Borro di San Quirico

RIFACIMENTO METANODOTTO SANSEPOLCRO - TERRANUOVA BRACCIOLINI
DN 750 (30"), DP 75 bar ED OPERE CONNESSE

Met. Montelupo - Sansepolcro DN 600 (24") MOP 70 (35) bar (in dismissione)

CARTA DEL PAESAGGIO

1	FEBBRAIO 2021	EMISSIONE	G.CALVARESI	I.BUCCA	R.BOZZINI G.GIOVANNINI	Foglio 31 di 40	
0	LUGLIO 2020	EMISSIONE	G.CALVARESI	I.BUCCA	R.BOZZINI G.GIOVANNINI		
INDICE	DATA	REVISIONI	ELABORATO	VERIFICATO	APPROVATO AUTORIZZATO	Tav. 10a	
PROPRIETARIO			PROGETTISTA				Dis. PG-P-101
			Rif. TPDIL: 082669C-100-DW-3252-020 TECHNIP ITALY DIREZIONE LAVORI S.p.A.			Comm. NR/17143	Scala 1:10000



Rif. Met. Sansepolcro - Terranuova Bracciolini
DN 750 (30") DP 75 bar (in progetto)

Met. Montelupo - Sansepolcro
DN 600 (24") MOP 70 (35) bar
(in dismissione)

C.T.R. F. 288060

C.T.R. F. 288050

C.T.R. F. 288010

35

36

37

38

Castiglion Fibocchi

Arezzo

Loro Ciuffenna

● Borro di San Quirico

● S.P. n.1 Sette Ponti

● Rio Orenaccio ● Borro Politi



● Borro delle Valli

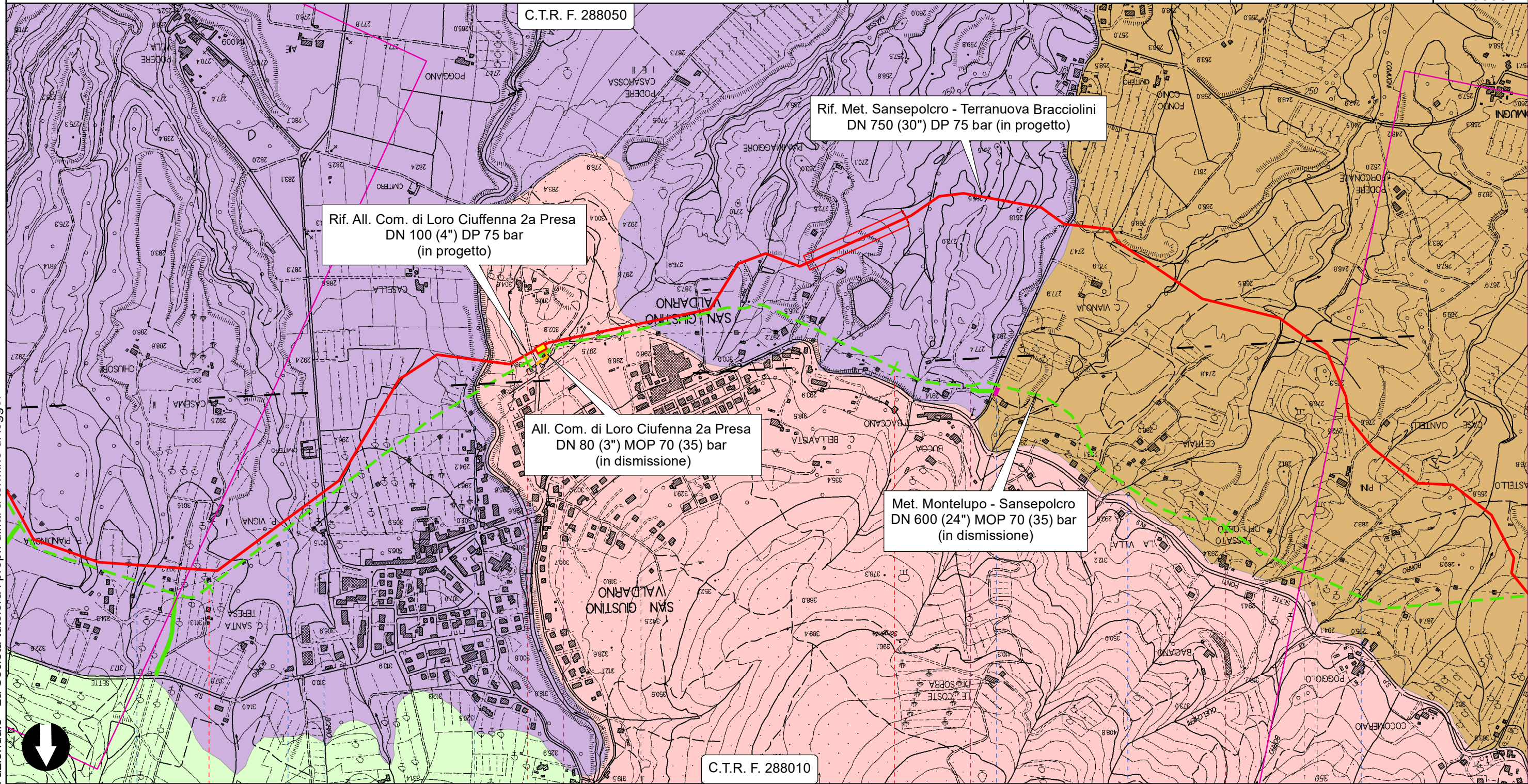
Il presente disegno è di proprietà aziendale - La Società tutelerà i propri diritti a termine di legge.

RIFACIMENTO METANODOTTO SANSEPOLCRO - TERRANUOVA BRACCIOLINI
DN 750 (30"), DP 75 bar ED OPERE CONNESSE

Met. Montelupo - Sansepolcro DN 600 (24") MOP 70 (35) bar (in dismissione)




CARTA DEL PAESAGGIO

1	FEBBRAIO 2021	EMISSIONE	G.CALVARESÌ	I.BUCCA	R.BOZZINI G.GIOVANNINI	Foglio 32 di 40
0	LUGLIO 2020	EMISSIONE	G.CALVARESÌ	I.BUCCA	R.BOZZINI G.GIOVANNINI	
INDICE	DATA	REVISIONI	ELABORATO	VERIFICATO	APPROVATO AUTORIZZATO	Tav. 11a
PROPRIETARIO			PROGETTISTA			
			Rif. TPDIL: 082669C-100-DW-3252-020 TECHNIP ITALY DIREZIONE LAVORI S.p.A.			Comm. NR/17143
						Scala 1:10000



Il presente disegno è di proprietà aziendale - La Società tutelerà i propri diritti a termine di legge.



39	40	41	42
Loro Ciuffenna	Arezzo	Terranuova Bracciolini	Loro Ciuffenna
		Terranuova Bracciolini	

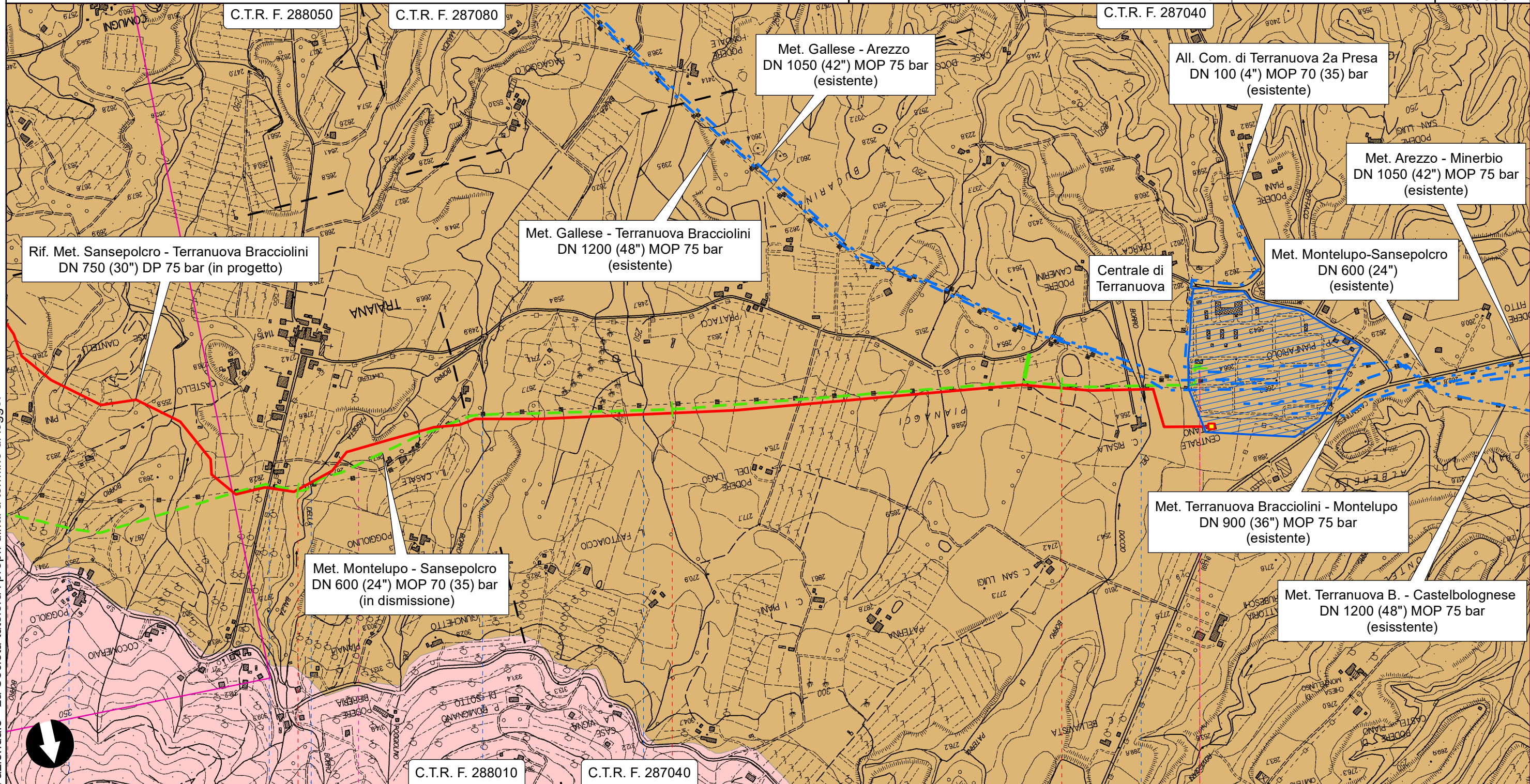
-  Borro Giambono
-  S.P. n.3 di Vitereta
-  Torrente Agna
-  S.C. di Campogialli
-  Borro di Comugni
-  Borro di Quelchieri

RIFACIMENTO METANODOTTO SANSEPOLCRO - TERRANUOVA BRACCIOLINI
DN 750 (30"), DP 75 bar ED OPERE CONNESSE

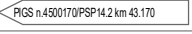
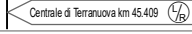
Met. Montelupo - Sansepolcro DN 600 (24") MOP 70 (35) bar (in dismissione)

CARTA DEL PAESAGGIO

1	FEBBRAIO 2021	EMISSIONE	G.CALVARESÌ	I.BUCCA	R.BOZZINI G.GIOVANNINI	Foglio 33 di 40
0	LUGLIO 2020	EMISSIONE	G.CALVARESÌ	I.BUCCA	R.BOZZINI G.GIOVANNINI	
INDICE	DATA	REVISIONI	ELABORATO	VERIFICATO	APPROVATO AUTORIZZATO	Tav. 12a
PROPRIETARIO			PROGETTISTA			
			Dis.	PG-P-101		
			Comm.	NR/17143		





Il presente disegno è di proprietà aziendale - La Società tutelerà i propri diritti a termine di legge.

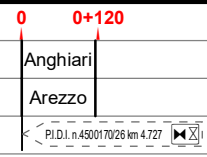
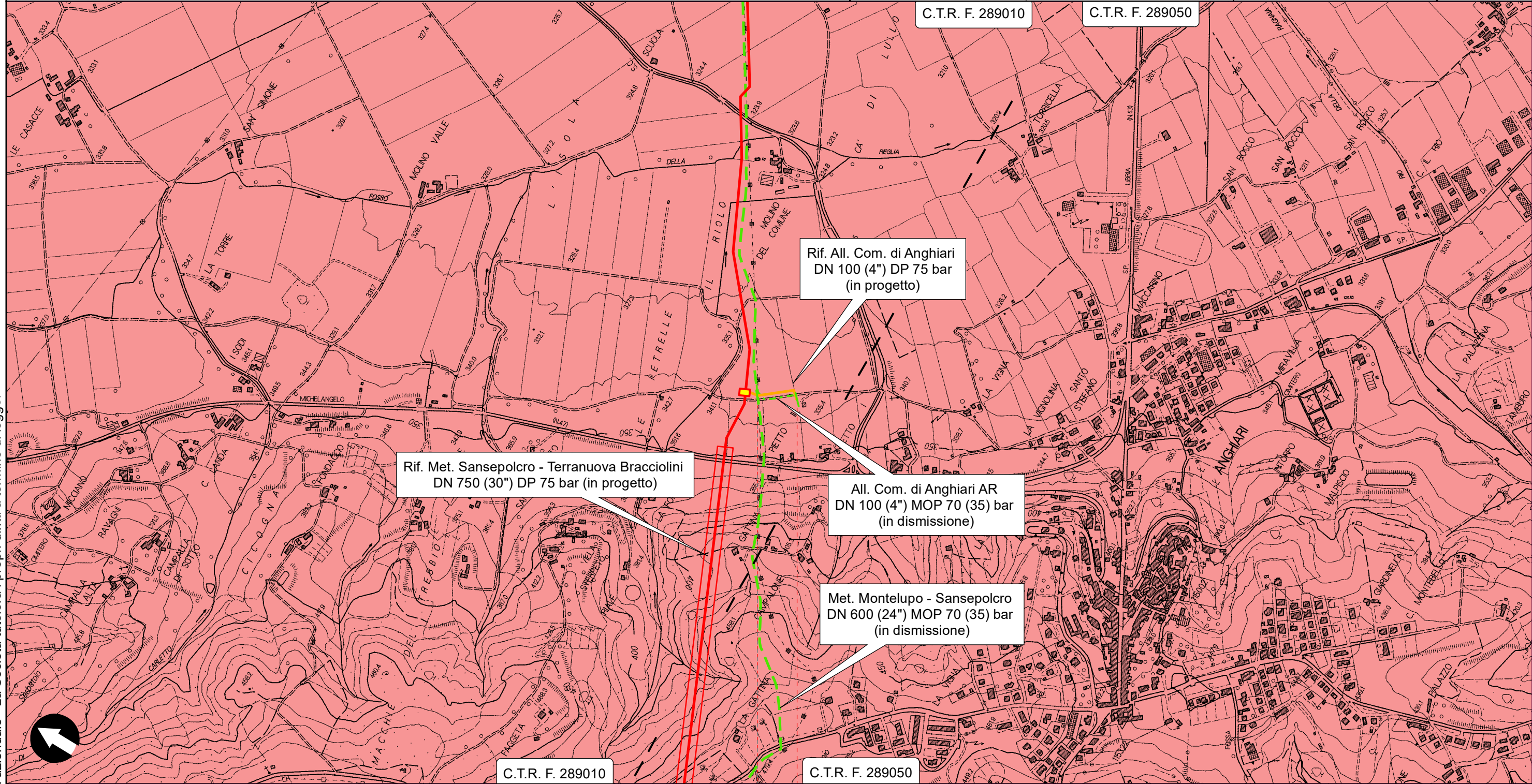
Loro Ciuffenna	43	Terranuova Bracciolini	44	Arezzo	45	45+409	(Dismissione opera L=43+994 km)
							
• Borro di Quelchieri	• S.C. della Traiana	• Borro di Faggetta della Balza	• Borro del Poggolino	• Borro del Casino	• Borro del Doccio		

RIFACIMENTO METANODOTTO SANSEPOLCRO - TERRANUOVA BRACCIOLINI
DN 750 (30"), DP 75 bar ED OPERE CONNESSE

All. Com. di Anghiari AR DN 100 (4") MOP 70 (35) bar (in dismissione)

CARTA DEL PAESAGGIO

1	FEBBRAIO 2021	EMISSIONE	G.CALVARESI	I.BUCCA	R.BOZZINI G.GIOVANNINI	Foglio 34 di 40
0	LUGLIO 2020	EMISSIONE	G.CALVARESI	I.BUCCA	R.BOZZINI G.GIOVANNINI	
INDICE	DATA	REVISIONI	ELABORATO	VERIFICATO	APPROVATO AUTORIZZATO	Tav. 13a
PROPRIETARIO		PROGETTISTA		Dis.		Scala
				PG-P-101		1:10000
		Rif. TPDIL: 082669C-100-DW-3252-020 TECHNIP ITALY DIREZIONE LAVORI S.p.A.		Comm. NR/17143		





Il presente disegno è di proprietà aziendale - La Società tutelerà i propri diritti a termine di legge.

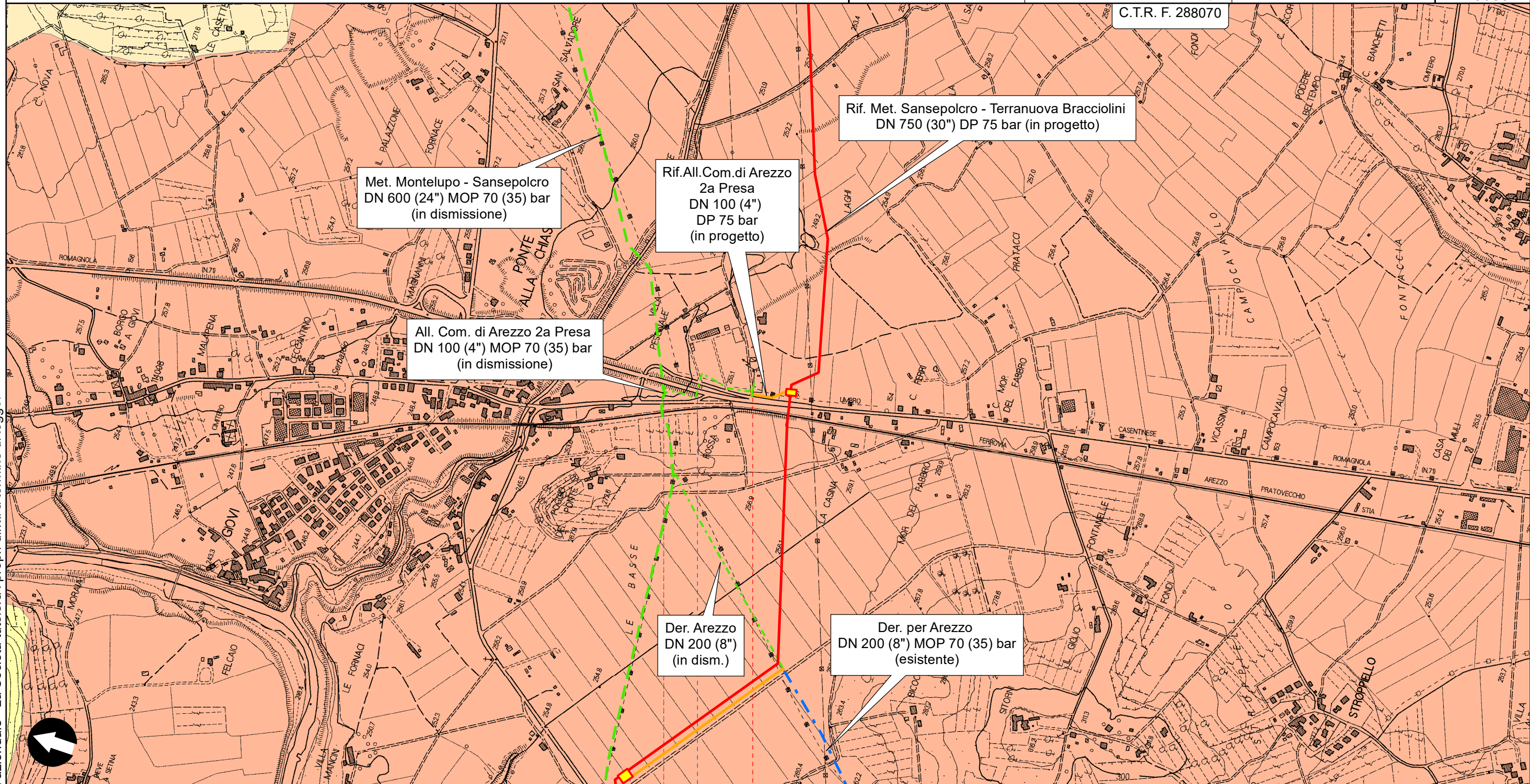
RIFACIMENTO METANODOTTO SANSEPOLCRO - TERRANUOVA BRACCIOLINI
DN 750 (30"), DP 75 bar ED OPERE CONNESSE

All. Com. di Arezzo 2a Presa DN 100 (4") MOP 70 (35) bar (in dismissione)

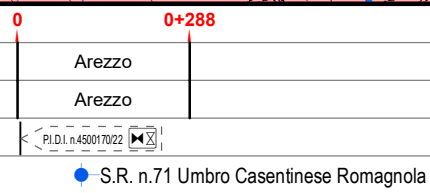
CARTA DEL PAESAGGIO

1	FEBBRAIO 2021	EMISSIONE	G.CALVARESI	I.BUCCA	R.BOZZINI G.GIOVANNINI	Foglio 35 di 40
0	LUGLIO 2020	EMISSIONE	G.CALVARESI	I.BUCCA	R.BOZZINI G.GIOVANNINI	
INDICE	DATA	REVISIONI	ELABORATO	VERIFICATO	APPROVATO AUTORIZZATO	Tav. 14a
PROPRIETARIO			PROGETTISTA			
			Rif. TPDIL: 082669C-100-DW-3252-020 TECHNIP ITALY DIREZIONE LAVORI S.p.A.			Comm. NR/17143
						Scala 1:10000



C.T.R. F. 288070



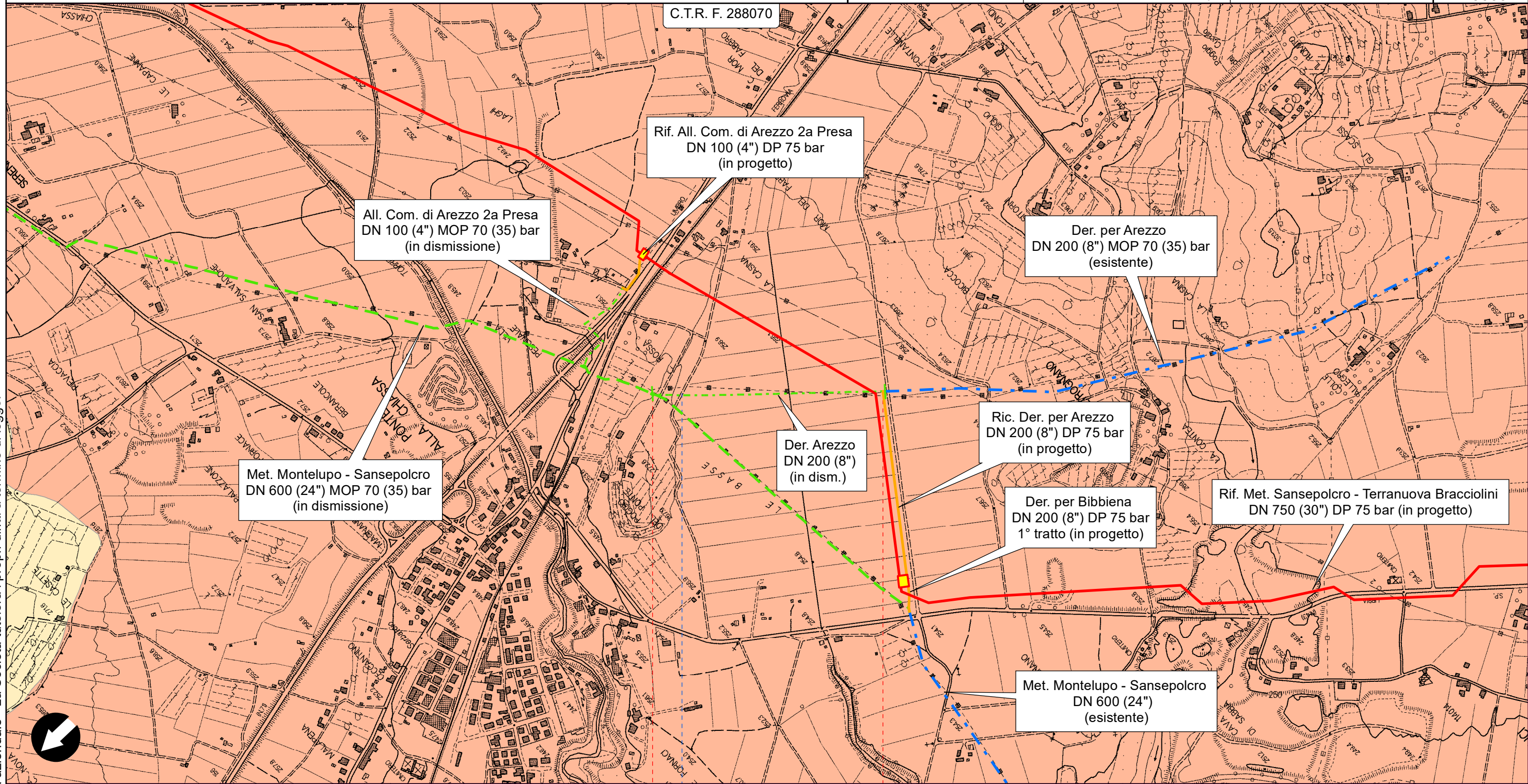
Il presente disegno è di proprietà aziendale - La Società tutelerà i propri diritti a termine di legge.



RIFACIMENTO METANODOTTO SANSEPOLCRO - TERRANUOVA BRACCIOLINI
 DN 750 (30"), DP 75 bar ED OPERE CONNESSE
 Der. Arezzo DN 200 (8") (in dismissione)

1	FEBBRAIO 2021	EMISSIONE	G.CALVARESÌ	I.BUCCA	R.BOZZINI G.GIOVANNINI	Foglio 36 di 40
0	LUGLIO 2020	EMISSIONE	G.CALVARESÌ	I.BUCCA	R.BOZZINI G.GIOVANNINI	
INDICE	DATA	REVISIONI	ELABORATO	VERIFICATO	APPROVATO AUTORIZZATO	Tav. 15a
PROPRIETARIO			PROGETTISTA		Dis.	Scala
					PG-P-101	1:10000
			Rif. TPDIL: 082669C-100-DW-3252-020 TECHNIP ITALY DIREZIONE LAVORI S.p.A.		Comm. NR/17143	

CARTA DEL PAESAGGIO





Il presente disegno è di proprietà aziendale - La Società tutelerà i propri diritti a termine di legge.

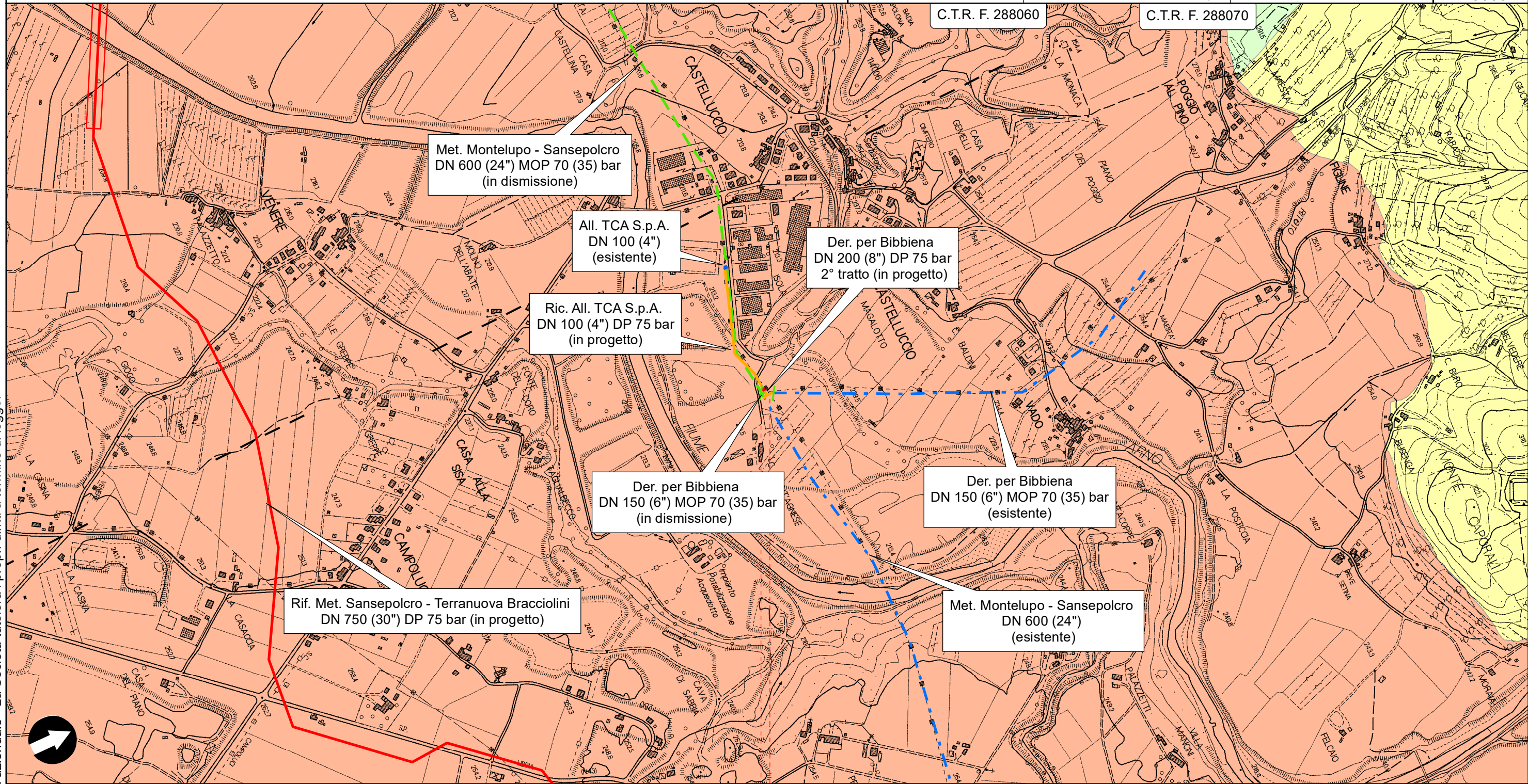


RIFACIMENTO METANODOTTO SANSEPOLCRO - TERRANUOVA BRACCIOLINI
DN 750 (30"), DP 75 bar ED OPERE CONNESSE

Der. per Bibbiena DN 150 (6") MOP 70 (35) bar (in dismissione)

CARTA DEL PAESAGGIO

1	FEBBRAIO 2021	EMISSIONE	G.CALVARESÌ	I.BUCCA	R.BOZZINI G.GIOVANNINI	Foglio 37 di 40
0	LUGLIO 2020	EMISSIONE	G.CALVARESÌ	I.BUCCA	R.BOZZINI G.GIOVANNINI	
INDICE	DATA	REVISIONI	ELABORATO	VERIFICATO	APPROVATO AUTORIZZATO	Tav. 16a
PROPRIETARIO			PROGETTISTA			
			Rif. TPDIL: 082669C-100-DW-3252-020 TECHNIP ITALY DIREZIONE LAVORI S.p.A.			Scala 1:10000
			C.T.R. F. 288060	C.T.R. F. 288070	Comm. NR/17143	



Il presente disegno è di proprietà aziendale - La Società tutelerà i propri diritti a termine di legge.

0+023



Capolona
Arezzo

PI.D.S. n.410/18151

RIFACIMENTO METANODOTTO SANSEPOLCRO - TERRANUOVA BRACCIOLINI
DN 750 (30"), DP 75 bar ED OPERE CONNESSE

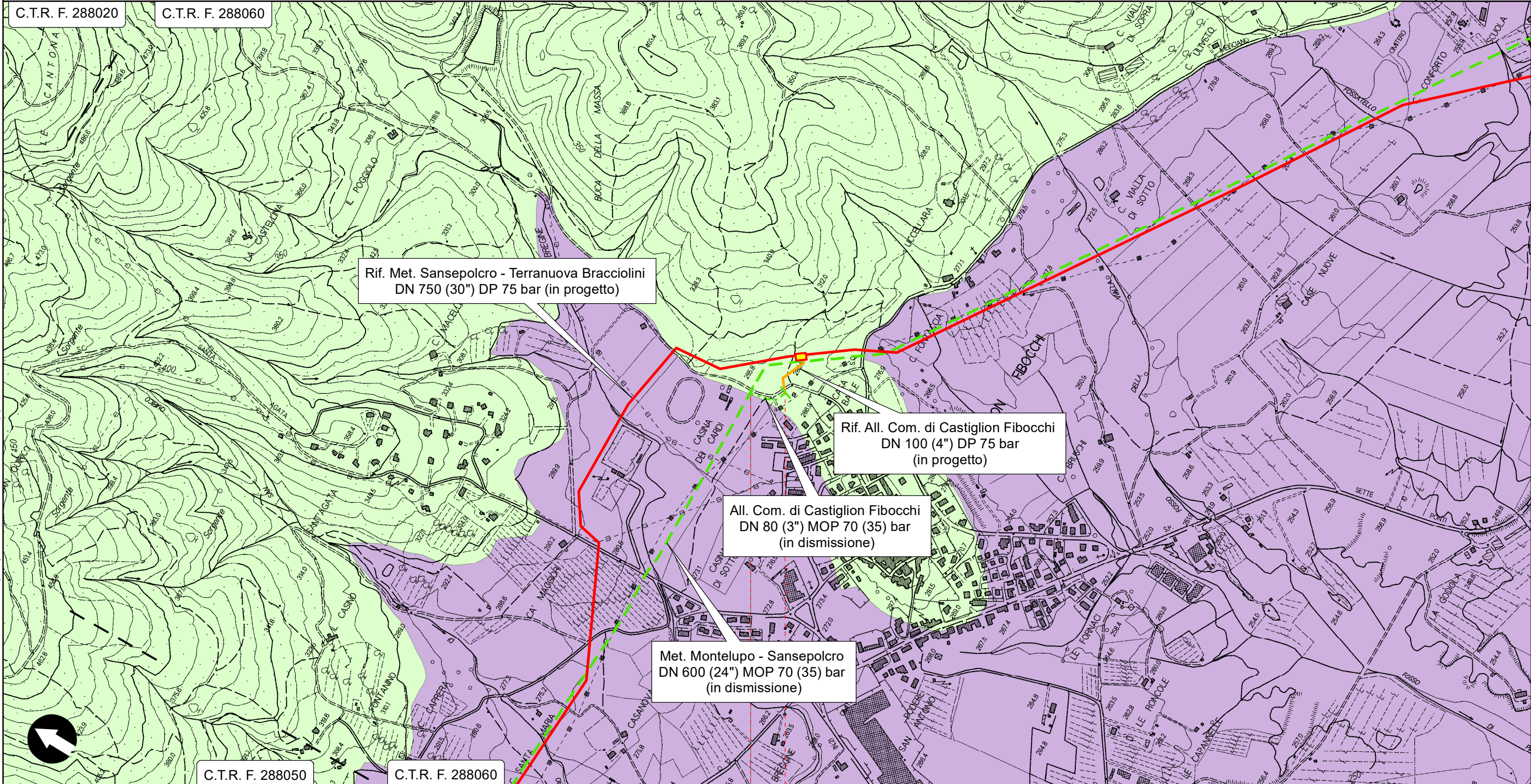
All. Com. di Castiglion Fibocchi DN 80 (3") MOP 70 (35) bar (in dismissione)

CARTA DEL PAESAGGIO

1	FEBBRAIO 2021	EMISSIONE	G.CALVARESI	I.BUCCA	R.BOZZINI G.GIOVANNINI	Foglio 38 di 40
0	LUGLIO 2020	EMISSIONE	G.CALVARESI	I.BUCCA	R.BOZZINI G.GIOVANNINI	
INDICE	DATA	REVISIONI	ELABORATO	VERIFICATO	APPROVATO AUTORIZZATO	Tav. 17a
PROPRIETARIO		PROGETTISTA		Dis.		Scala
				PG-P-101		1:10000
		Rif. TPDIL: 082669C-100-DW-3252-020 TECHNIP ITALY DIREZIONE LAVORI S.p.A.		Comm. NR/17143		

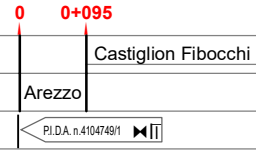
C.T.R. F. 288020

C.T.R. F. 288060



C.T.R. F. 288050

C.T.R. F. 288060




















Il presente disegno è di proprietà aziendale - La Società tutelerà i propri diritti a termine di legge.

RIFACIMENTO METANODOTTO SANSEPOLCRO - TERRANUOVA BRACCIOLINI
DN 750 (30"), DP 75 bar ED OPERE CONNESSE










1	FEBBRAIO 2021	EMISSIONE	G.CALVARESÌ	I.BUCCA	R.BOZZINI G.GIOVANNINI	Foglio 40 di 40
0	LUGLIO 2020	EMISSIONE	G.CALVARESÌ	I.BUCCA	R.BOZZINI G.GIOVANNINI	
INDICE	DATA	REVISIONI	ELABORATO	VERIFICATO	APPROVATO AUTORIZZATO	
PROPRIETARIO		PROGETTISTA		Dis. PG-P-101		
		 Rif. TPDIL: 082669C-100-DW-3252-020 TECHNIP ITALY DIREZIONE LAVORI S.p.A.		Comm. NR/17143		Scala 1:10000

CARTA DEL PAESAGGIO

SIMBOLOGIA CARTOGRAFICA

- | | |
|--|---|
|  Met. Sansepolcro - Terranuova Bracciolini DN 750 (30") DP 75 bar in progetto |  Trenchless |
|  Condotte derivate in progetto |  Impianti di linea In progetto |
|  Met. Montelupo - Sansepolcro DN 600 (24") MOP 70 (35) bar In dismissione |  Impianti di linea In dismissione |
|  Condotte derivate in dismissione |  Impianti di linea In esercizio |
|  Metanodotti in esercizio |  Aree Impianti stacco-terminale In progetto |
|  Piazzola di stoccaggio tubazioni |  Aree Impianti stacco-terminale In dismissione |
|  Strada di accesso all'Impianto |  Aree Impianti stacco-terminale In esercizio |
|  Adeguamento strade esistenti |  Limite sovrapposizione fogli |
|  Strade di accesso provvisorio | |




SIMBOLOGIA MECCANICA

- | | |
|--|--|
|  Punto di intercettazione di linea (P.I.L.) |  Punto predisposto per il discaggio di allacciamento (P.P.D.A.) |
|  Punto di intercettazione di derivazione importante (P.I.D.I.) |  Punto di sezionamento elettrico terminale (P.S.E.T.) |
|  Punto di intercettazione di derivazione semplice con stacco da P.I.L. (P.I.D.S.) |  Stazione predisposta per lancio e ricevimento PIG |
|  Punto di intercettazione e derivazione semplice con stacco da linea (P.I.D.S.) |  Impianto di riduzione/regolazione della pressione |
|  Punto di intercettazione con discaggio di allacciamento (P.I.D.A.) | |


LEGENDA CARTA DEL PAESAGGIO

Unità di Paesaggio


AP09 - Pratomagno e versante occidentale del Falterona

-  AP0911 - Colline di Capolona
-  AP0912 - Colline di Castiglion Fibocchi
-  AP0913 - Pratomagno: valle dell'Agna



AP10 - Alpe di Catenaia, Alpe di Serra e Foresta di Carnaldoli

-  AP1009 - Colline di Subbiano


AP11 - Alpe della Luna e zona di Sestino

-  AP1102 - Colline orientali del Tevere



AP13 - Alpe di Poti e Alpe di S.Egidio

-  AP1301 - Colline della Sovara
-  AP1304 - Collina orientale di Arezzo


CI05 - Valtiberina, Sansepolcro, Anghiari, Monterchi

-  CI0501 - Collina di Anghiari e piana del Tevere

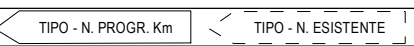
CI06 - Valdarno superiore

-  CI0603 - Valdarno a sud di Terranuova
-  CI0604 - Valdarno di Laterina

CI07 - Piana di Arezzo

-  CI0701 - Piana a nord di Arezzo

Il presente disegno è di proprietà aziendale - La Società tutelerà i propri diritti a termine di legge.

Progressiva Chilometrica	
Comuni	
Province	
Impianti	
Attraversamenti	