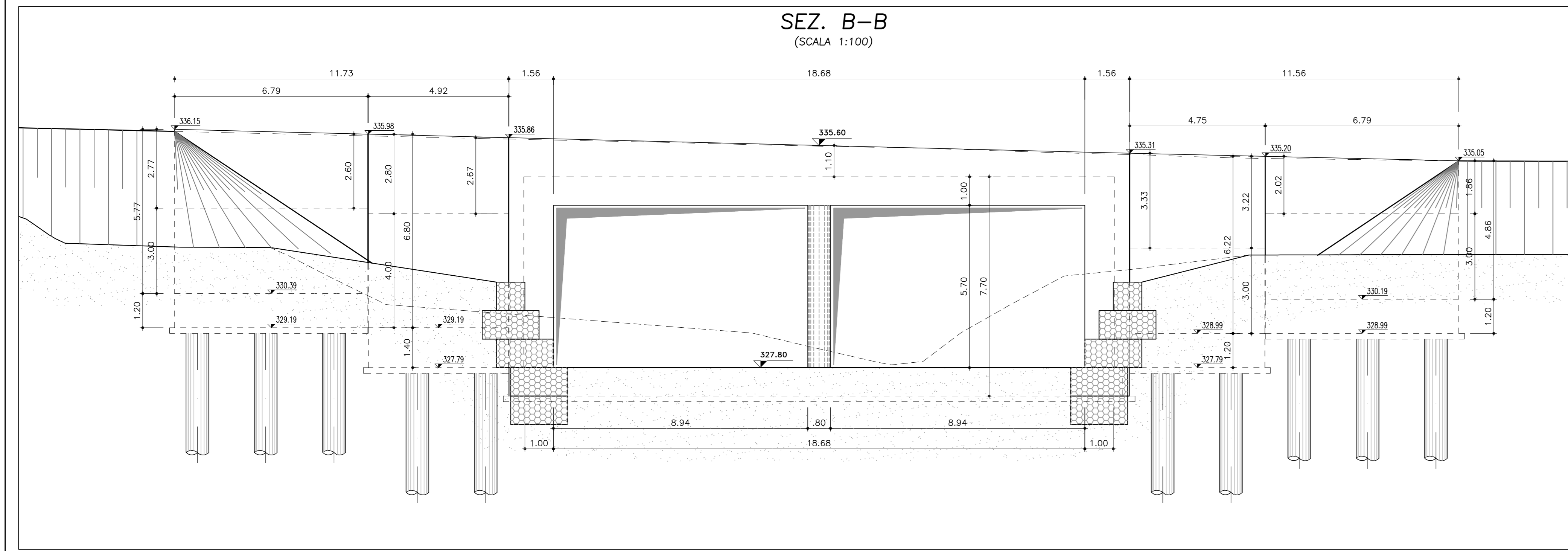
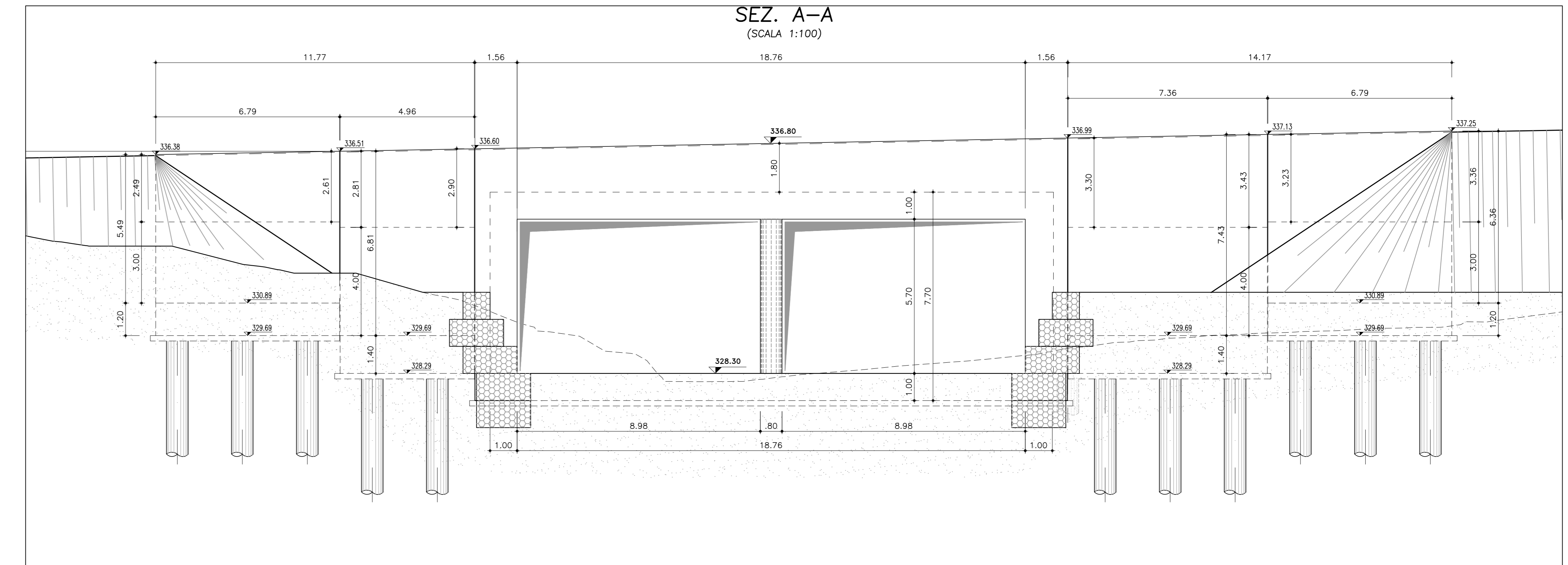


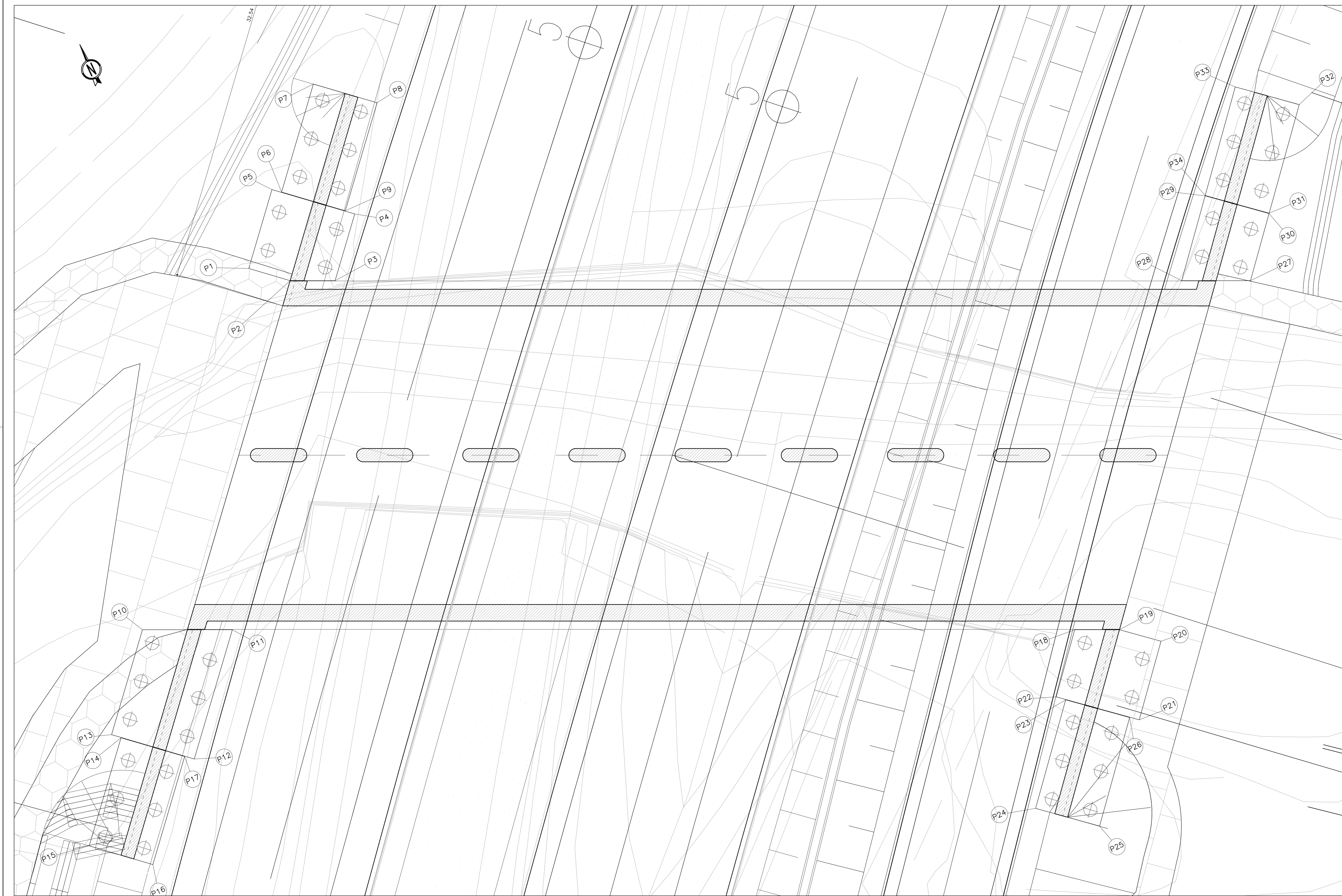
SEZ. B-B
(SCALA 1:100)



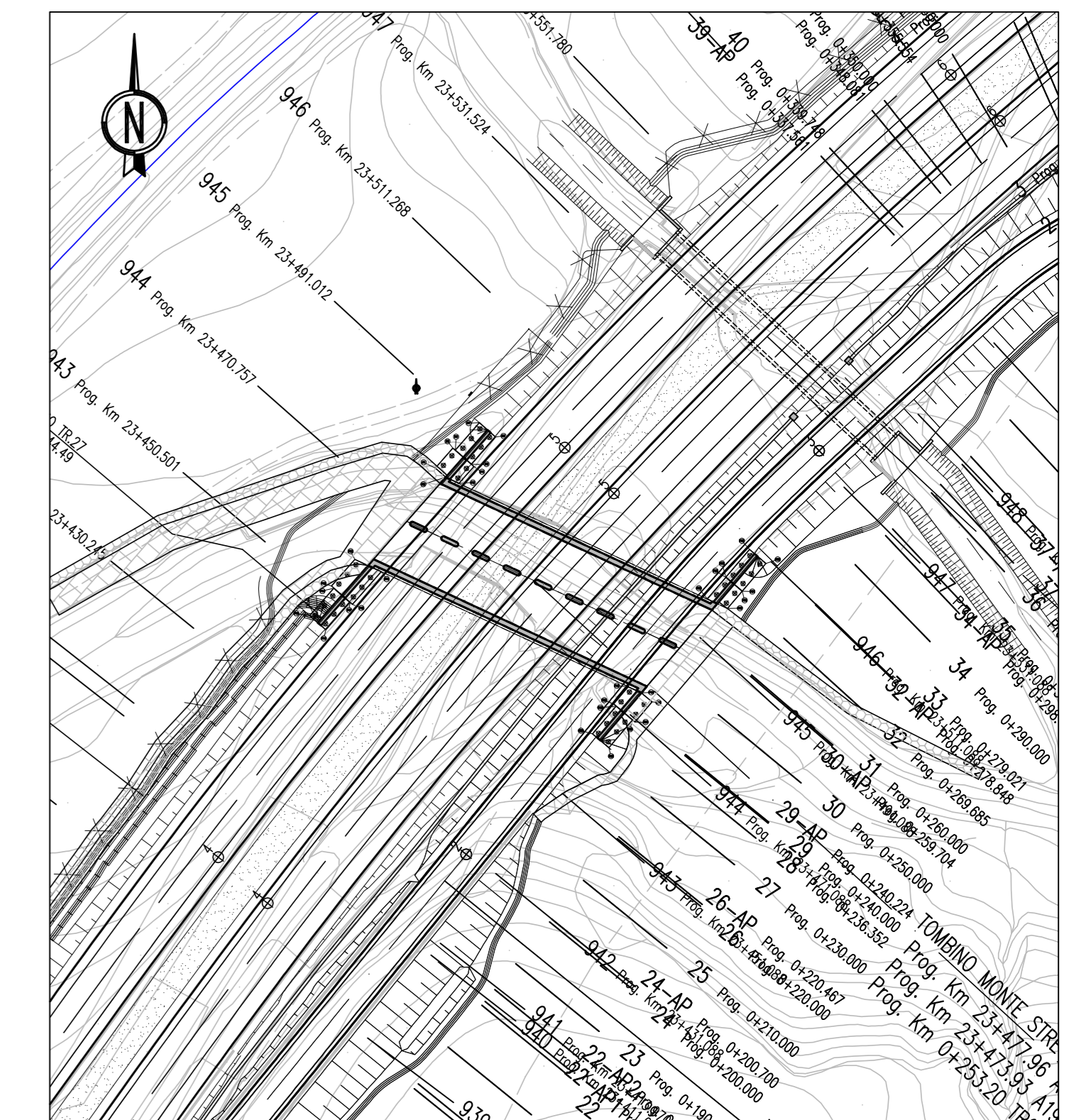
SEZ. A-A
(SCALA 1:100)



PIANTA
(SCALA 1 : 100)




PIANTA
(SCALA 1 : 100)



COORDINATE DI TRACCIAMENTO

PUNTI	NORD	EST
PUNTO n.1	515417.5028	221394.2134
PUNTO n.2	515415.7848	221396.1649
PUNTO n.3	515414.6412	221398.6221
PUNTO n.4	515417.7871	221401.3916
PUNTO n.5	515421.2231	221397.4885
PUNTO n.6	515420.8417	221397.9521
PUNTO n.7	515423.9382	221402.4387
PUNTO n.8	515423.2951	221405.4411
PUNTO n.9	515418.1986	221400.9545
PUNTO n.10	515401.4661	221379.2155
PUNTO n.11	515388.1789	221384.1299
PUNTO n.12	515392.0821	221378.7626
PUNTO n.13	515395.5181	221374.8586
PUNTO n.14	515395.1066	221375.2967
PUNTO n.15	515390.0151	221370.8101
PUNTO n.16	515387.3671	221373.8125
PUNTO n.17	515392.4636	221378.2991
PUNTO n.18	515379.7536	221430.1655
PUNTO n.19	515375.6155	221432.6110
PUNTO n.20	515373.9293	221434.9805
PUNTO n.21	515370.1862	221431.4020
PUNTO n.22	515373.5581	221427.4435
PUNTO n.23	515373.1518	221427.8857
PUNTO n.24	515367.9856	221423.4849
PUNTO n.25	515365.3917	221426.5299
PUNTO n.26	515370.5989	221430.9324
PUNTO n.27	515391.3583	221448.6491
PUNTO n.28	515393.1093	221444.8864
PUNTO n.29	515397.1485	221448.3268
PUNTO n.30	515394.5044	221451.3718
PUNTO n.31	515394.5697	221451.3848
PUNTO n.32	515399.7383	221455.7877
PUNTO n.33	515402.3323	221452.7428
PUNTO n.34	515397.1635	221448.3398

CALCESTRUZZO (UNI EN 206-1):
MAGRONI;
- CLASSE DI RESISTENZA C12/15
STRUTTURE DI FONDAZIONE/ELEVAZIONE:
- CLASSE DI RESISTENZA C32/40 (UNI 9858)
- CLASSE DI ESPOSIZIONE XA2 (UNI EN 206-1)
- CLASSE DI CONSISTENZA S4 (UNI 9418)
- COPRIFERRO 40mm
DIAMETRO MAX DEGLI AGGREGATI 32 mm
ACCIAIO PER S.A.:
- Fe B 44 R Controllato in stabilimento
solidabile



PA 12/09
CORRIDOIO PLURIMODALE TIRRENICO - NORD EUROPA
ITINERARIO AGRIGENTO - CALTANISSETTA - A19
S.S. N° 640 "DI PORTO EMPEDOCLE"
AMMODERNAMENTO E ADEGUAMENTO ALLA CAT. B DEL D.M. 5.11.2001
Dal Km 44+000 allo svincolo con l'A19



OPERE IDRAULICHE
Tombini Scatolari - Asse Principale

Tombino Monte Stretto - 18.00x5.70 al Km 23+477.96 - Planimetria e Profili Muri

Codice Unico Progetto (CUP) : F91B09000070001

Codice Elaborato:
PA12_09 - E 1 4 3 | S V 2 0 8 | T S 0 2 | H P A | 1 1 6 | A

REV.	DATA	DESCRIZIONE	REDDATO	VERIFICATO	APPROVATO	AUTORIZZATO
A	08/06/2011	EMISSIONE	M. SALENTO	R. CAPOCCHI	M. LITI	P. PAGLINI

Il Progetto: **ING. MAURIZIO...**
Il Consulente per la sicurezza in fase di progetto: **ING. MAURIZIO...**
Il Direttore dei lavori: **ING. MAURIZIO...**