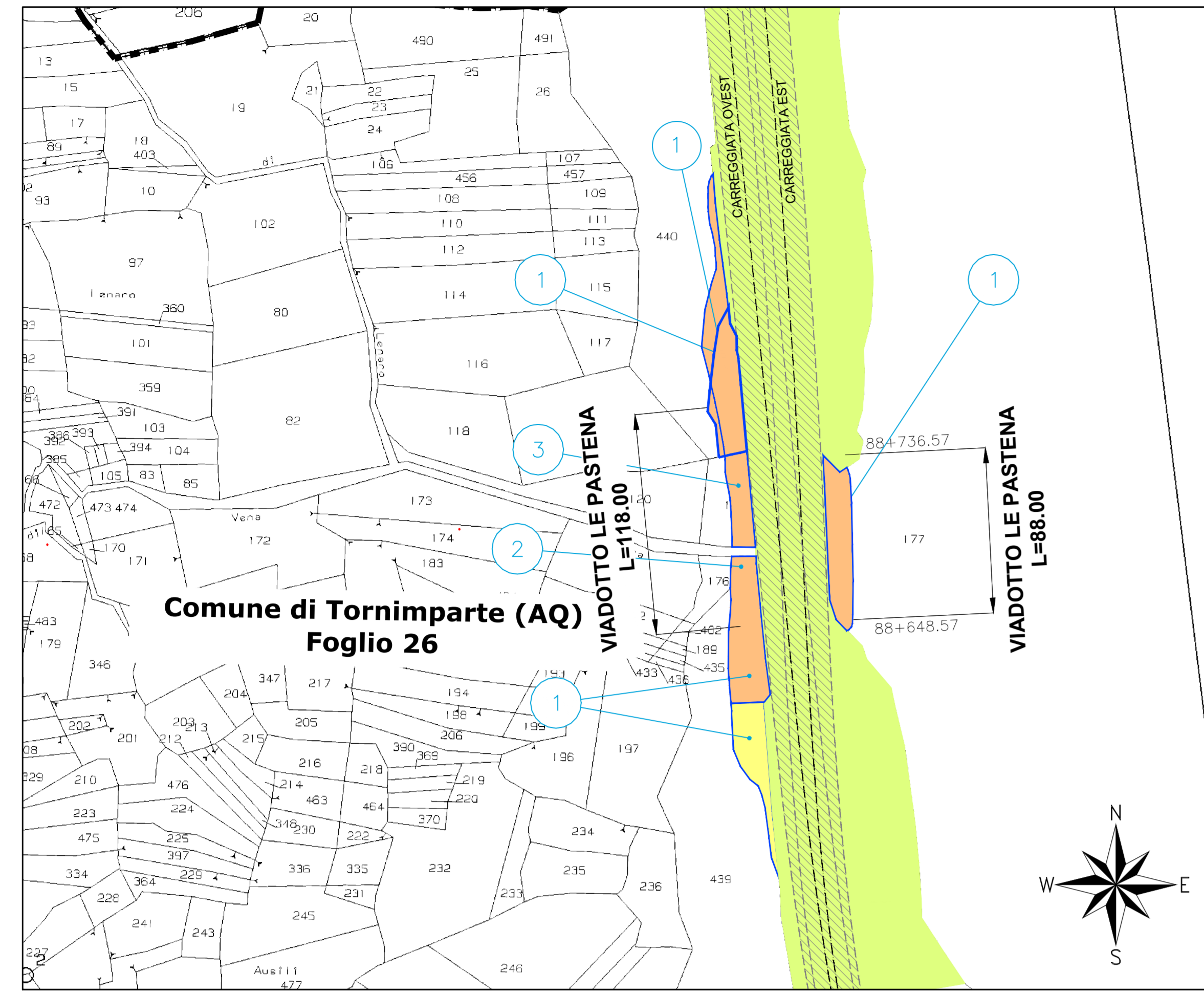
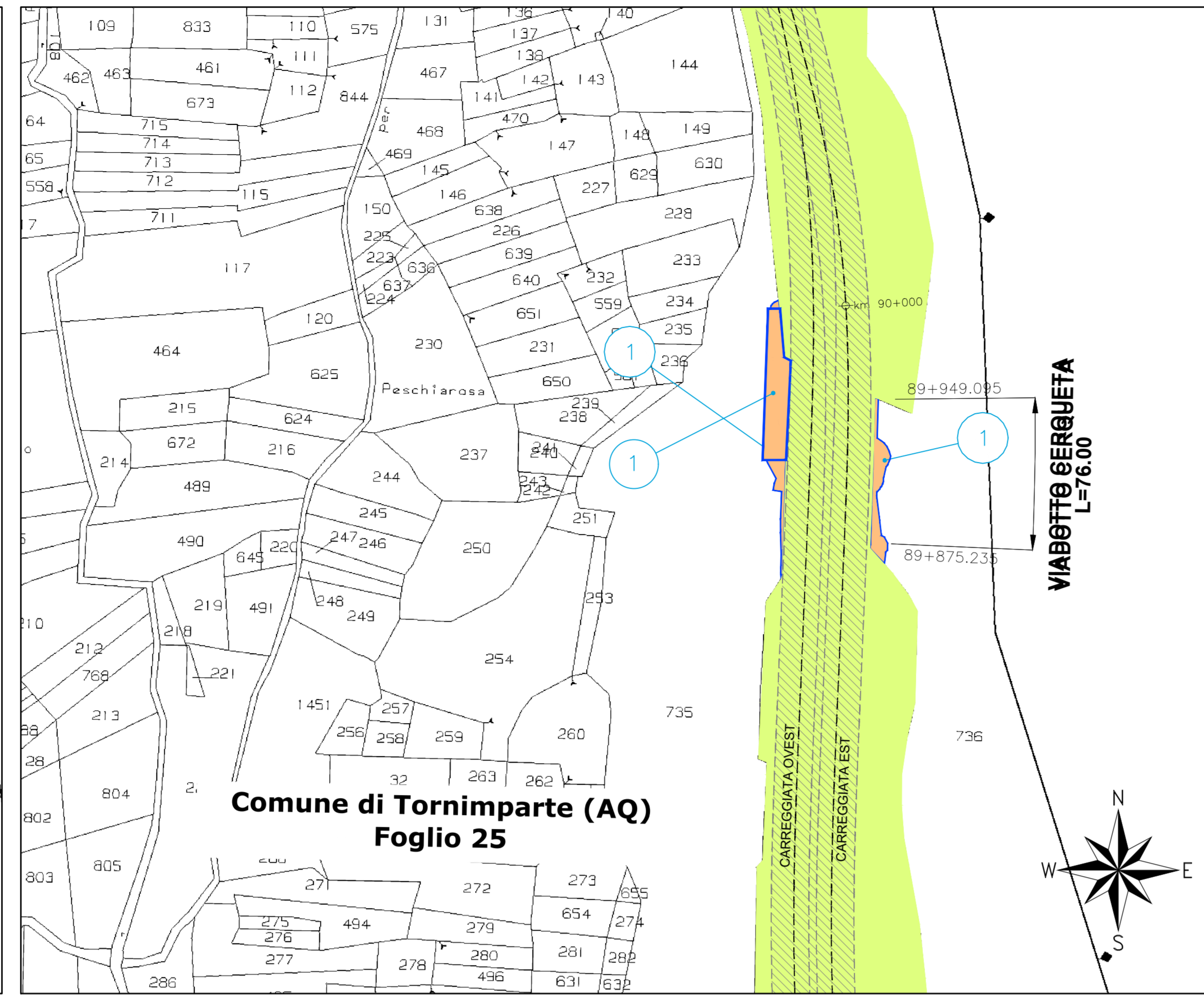


VN100_ PROGETTO ESECUTIVO DI VARIANTE

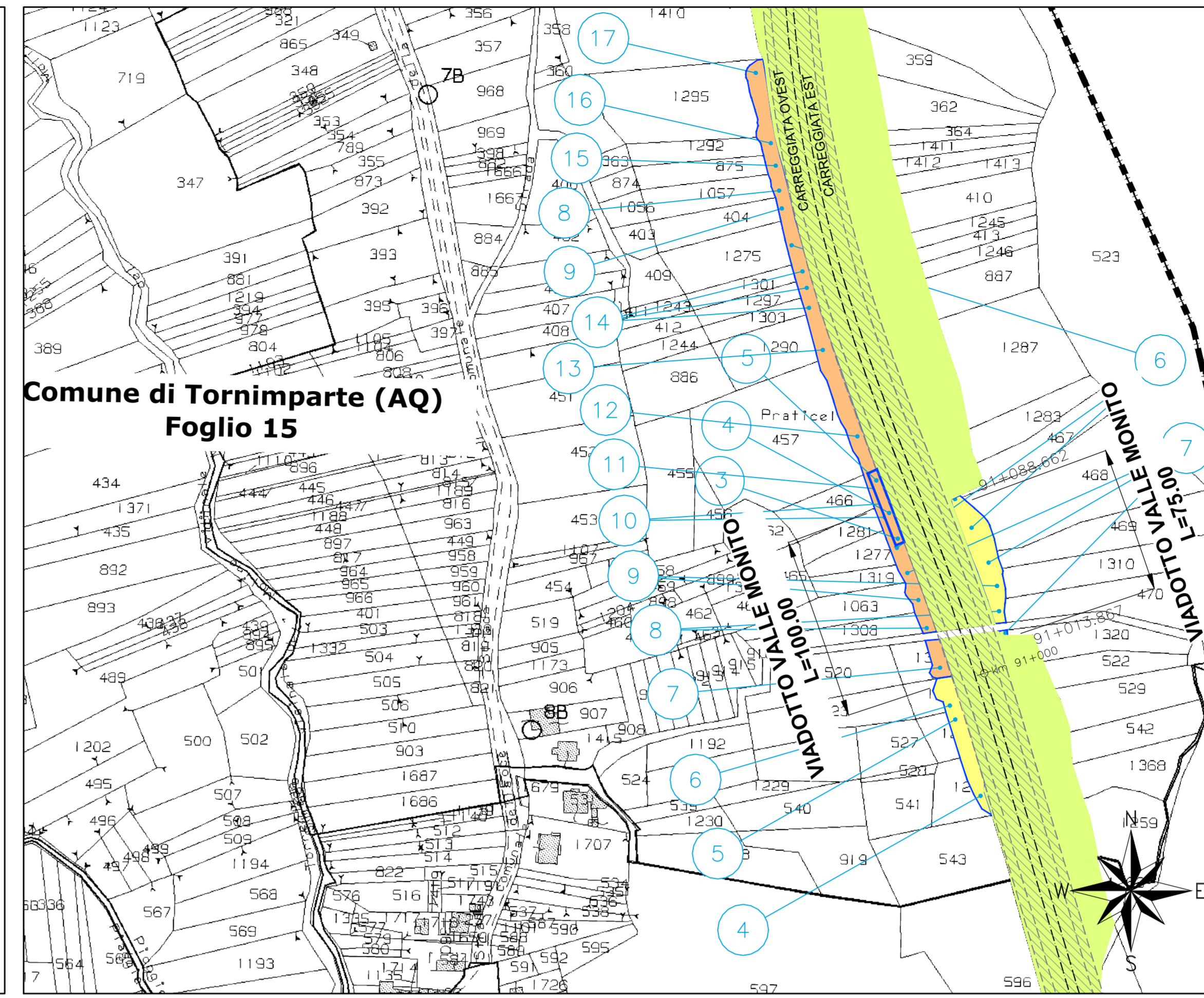
VIADOTTO LE PASTENA



VIADOTTO CERQUETA



VIADOTTO VALLE MONITO

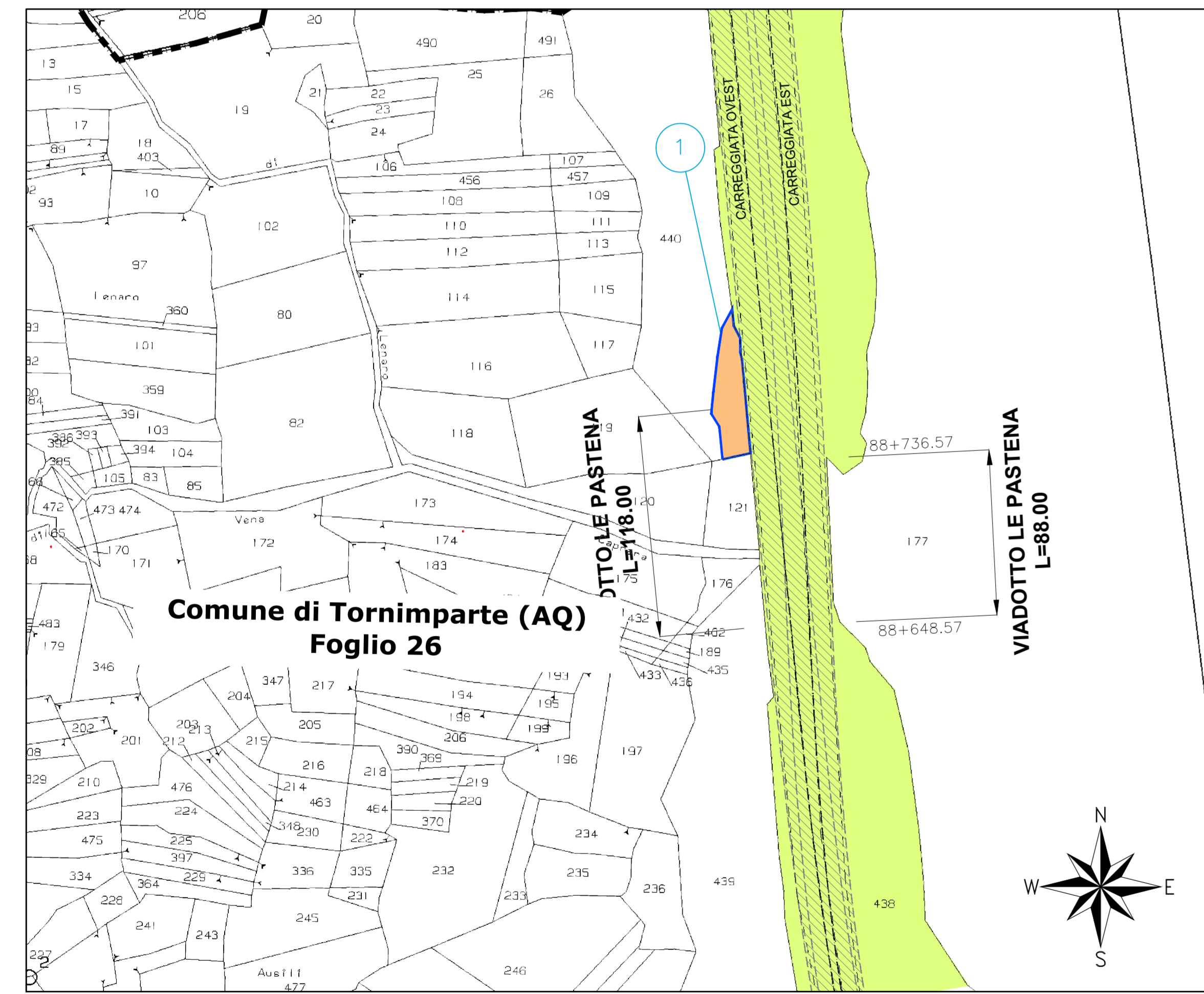


N. Elemento	Superficie da Espropriare	Superficie da Occupare Temporaneamente
1	25.735	776 m ²
1	25.736	420 m ²
1	26.439	1.235 m ²
1	26.440	1.522 m ²
1	26.177	1.107 m ²
2	26.176	138 m ²
3	26.121	593 m ²
4	15.127	226 m ²
5	15.127	240 m ²
6	15.127	200 m ²
6	15.127	175 m ²
6	15.468	403 m ²
7	15.131	78 m ²
7	15.132	178 m ²
7	15.132	15 m ²
8	15.105	104 m ²
8	15.470	93 m ²
8	15.130	91 m ²
9	15.404	97 m ²
9	15.131	190 m ²
9	15.108	136 m ²
10	15.128	108 m ²

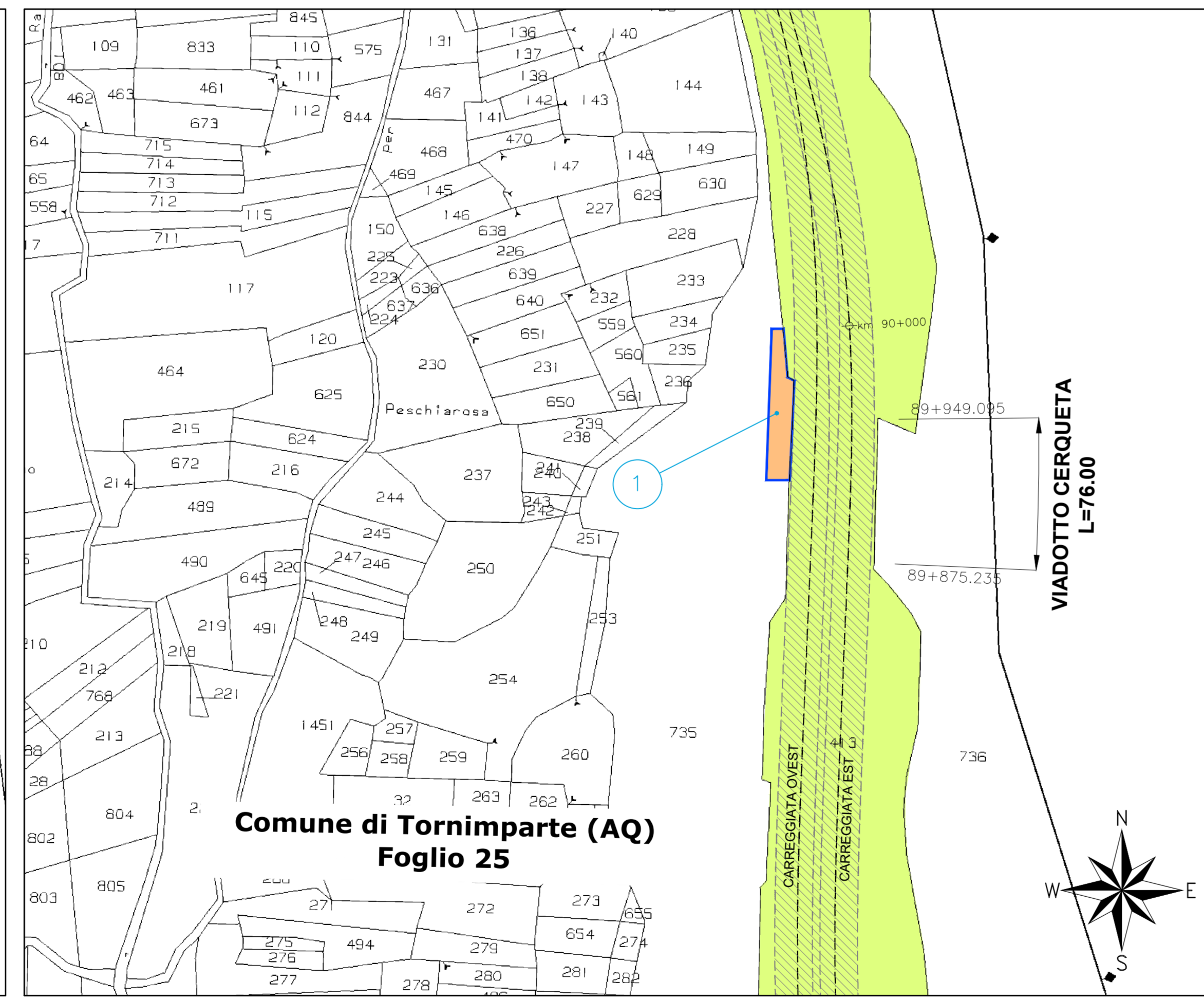
N. Elemento	Superficie da Espropriare	Superficie da Occupare Temporaneamente
10	15.467	5 m ²
11	15.466	151 m ²
12	15.457	593 m ²
13	15.129	231 m ²
14	15.130	79 m ²
14	15.129	74 m ²
14	15.130	76 m ²
15	15.875	89 m ²
16	15.129	85 m ²
17	15.129	368 m ²
TOTALE	8.704 m²	2.389 m²

VN 50_ PROGETTO APPROVATO

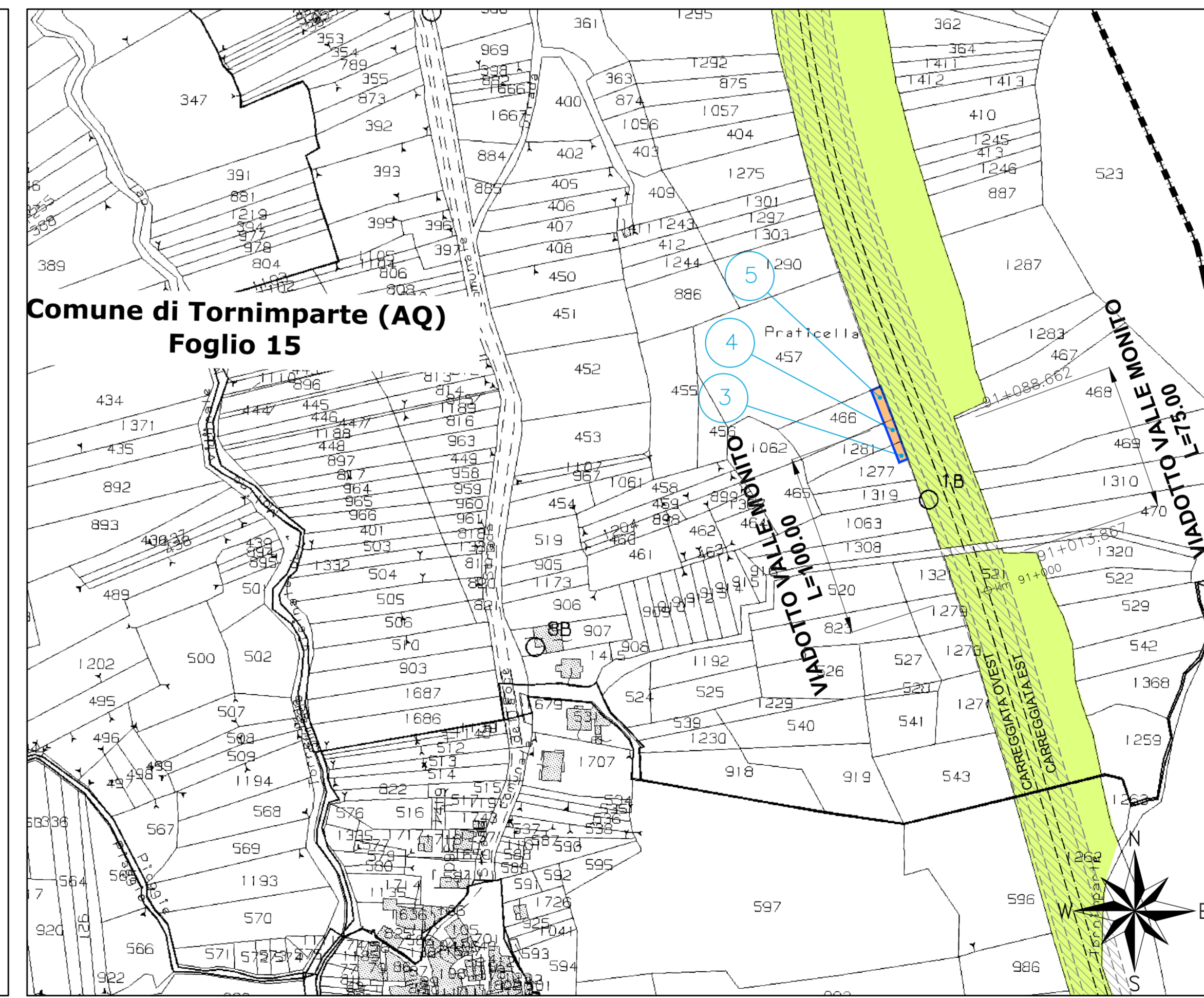
VIADOTTO LE PASTENA



VIADOTTO CERQUETA



VIADOTTO VALLE MONITO



N. Elemento	Superficie da Espropriare	Superficie da Occupare Temporaneamente
1	26.440	1.045 m ²
1	25.735	790 m ²
3	15.127	50 m ²
4	15.128	66 m ²
5	15.466	100 m ²
TOTALE	2.045 m²	

LEGENDA

- INGOMBRO ESROPRI E SUE PERTINENZE
- OCCUPAZIONI TEMPORANEE E AREE DI CANTIERE
- AREA DI SEDIME AUTOSTRADE
- SEDE AUTOSTRADE
- ACQUE ESENTI DA ESTIMO
- CONFINI FOGLI CATASTALI

**AUTOSTRADE A24/A25
ROMA - L'AQUILA - TERAMO
TRATTA TORNIMPARTE - L'AQUILA OVEST**

**INTERVENTI DI ADEGUAMENTO
AI SENSI DELLA LEGGE 228/2012
ART.1 COMMA 183**

INTERVENTI DI ADEGUAMENTO ALLA NORMA NTC 2018
VIADOTTI: VALLE ORSARA, VACCARINI, LE PASTENA,
CERQUETA E VALLE MONITO

1° Stralcio - Viadotti: LE PASTENA, CERQUETA E VALLE MONITO

PROGETTO ESECUTIVO DI VARIANTE

DOCUMENTAZIONE INTEGRATIVA PER ENTI

PARTE GENERALE

CONFRONTO TRA LE PARTI DI OPERA VARIATE CON VN 100, RISPETTO ALLA VN 50
PLANIMETRIE CATASTALI

COMMESSA	FASE	MACRO OPERA	AMBITO/OPERA	DISCIPLINA	TIPO	PROGR.	REV.	SCALA
25001	E	A24	V1000	D1E	PC	001	A	1:2000

Rev.	Data	Descrizione	Redatto	Verificato	Approvato
A	Marzo 2021	Emissione			

GRUPPO DI PROGETTAZIONE:

OP. STRUTTURALE: Ing. Guido Rinaldi (Dir. Ing. Roma n.1347)

OP. GEOTECNICHE: Ing. Luca Cecchetti (Dir. Ing. Roma n.42230)

OP. STRADALI: Ing. Francesco De Santis (Dir. Ing. Roma n.2273)

OP. IDRAULICHE: Ing. Roberto Quattrone (Dir. Ing. Roma n.42288)

GEODATA: Geom. Giancarlo (Dir. Geol. Lazio n.1341)

SICUREZZA (CSF): Ing. Riccardo Di Rita (Dir. Ing. Chieti n.1793)

COMPUTI: Geom. Stefano Ferraro

CONSULENZA SPECIALISTICA:

IL RESPONSABILE INTEGRAZIONE:

Ing. Micheluccio (Dir. Ing. Roma n.2052/A)

IL RESPONSABILE DEL PROCEDIMENTO:

Ing. Vito (Dir. Ing. Roma n.1793)

Il presente documento ha valore di progetto e non costituisce offerta definitiva. Il presente documento è valido solo per il territorio di competenza dell'Ente appaltatore. Il presente documento è valido solo per il territorio di competenza dell'Ente appaltatore. Il presente documento è valido solo per il territorio di competenza dell'Ente appaltatore.