SPESSORI DI STAMPA	
COL	THK
1	0.170
2	0.250
3	0.340
4	0.420
5	0.760
6	0.590
7	0.170
8	0.085

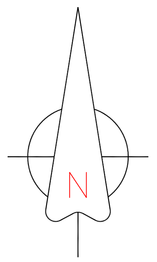

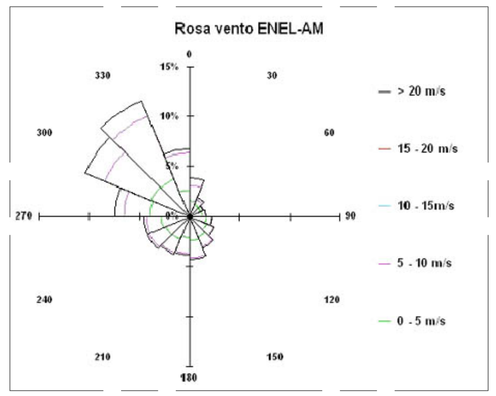

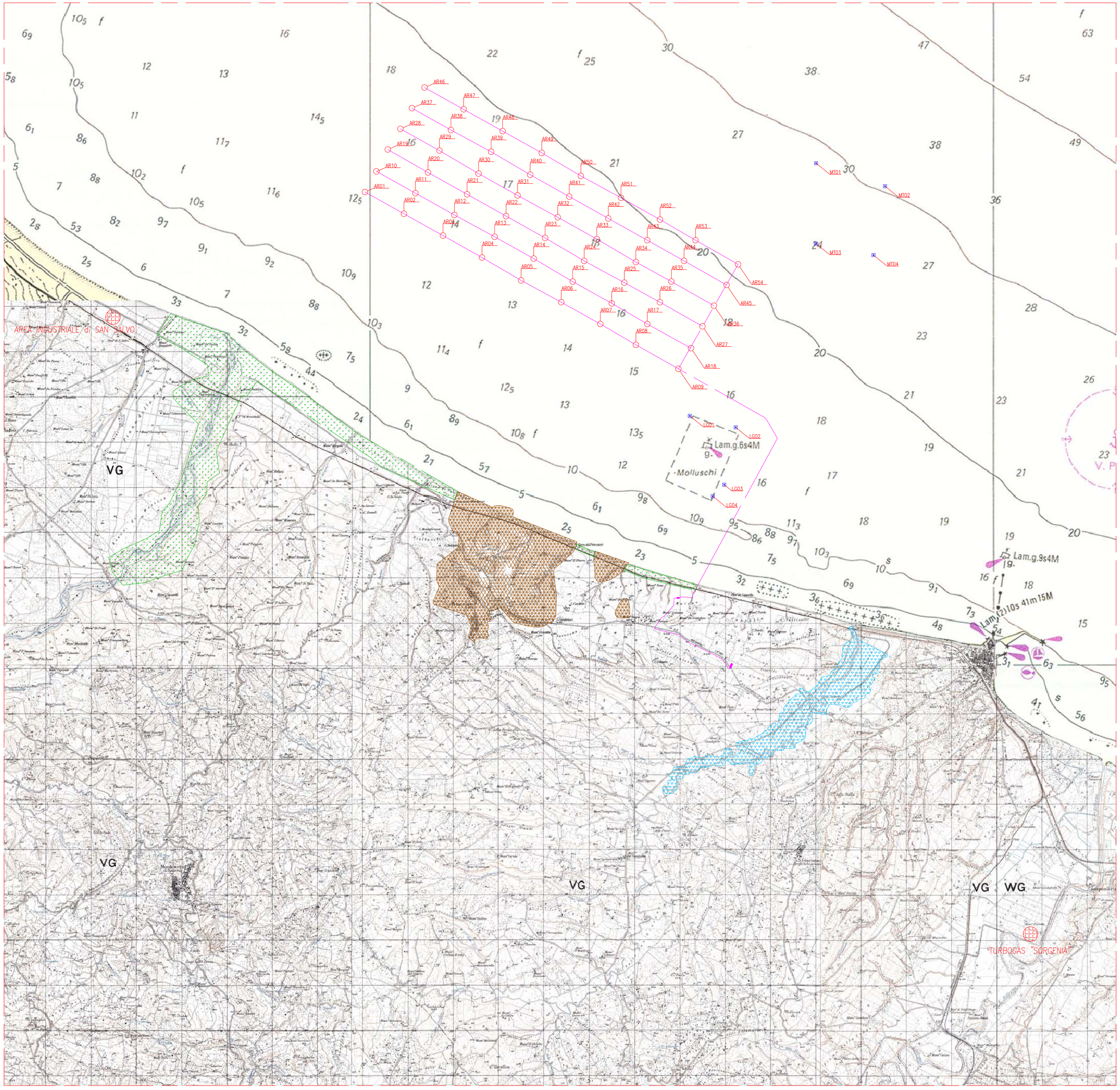

LEGENDA LINEE

- PERCORSI CAVI, STAZIONE DI TRASFORMAZIONE E CABINA PRIMARIA "Sinarca"
- AEROGENERATORE – ARXX
- VERTICE DELL'IMPIANTO DI MITICOLTURA (*Nota 1)
- AREA A RISCHIO IDRAULICO
- AREA FRANOSA
- AREA pSIC

NOTE

NOTA 1: Le coordinate degli impianti di miticoltura indicate con la nota n°7087 in data 20 Luglio 2006 del MINISTERO DEI TRASPORTI – Capitaneria del porto di TERMOLI sono le seguenti:

Impianto di miticoltura "Motopesca"
MT01) Lat. 42° 06' 00" N --- Long. 14° 57' 12" E
MT02) Lat. 42° 05' 48" N --- Long. 14° 58' 24" E
MT03) Lat. 42° 05' 06" N --- Long. 14° 57' 12" E
MT04) Lat. 42° 04' 54" N --- Long. 14° 58' 06" E

Impianto di miticoltura "Lagmar"
LG01) Lat. 42° 03' 00" N --- Long. 14° 55' 12" E
LG02) Lat. 42° 02' 48" N --- Long. 14° 55' 54" E
LG03) Lat. 42° 02' 00" N --- Long. 14° 55' 30" E
LG04) Lat. 42° 02' 12" N --- Long. 14° 55' 48" E

NOTA 2: Distanza tra OR101 e MT03 = 1845,7 m – 74,7

NOTA 3: Distanza tra AR09 e LG01 = 1135,0 m – 162,2

NOTA 4: Distanza MINIMA tra impianto di miticoltura Lagmar e cavo sottomarino = 544,0 m

NOTA 5: Distanza MINIMA tra il Parco Eolico e la Centrale TURBOGAS "SORGENIA" = 14730,0 m

NOTA 6: Distanza MINIMA tra il Parco Eolico e l'area industriale di SAN SALVO = 5650,0 m

NOTA 7: Distanza MINIMA tra percorso cavi interrato e zona a rischio idrico = 1450,0 m

NOTA 8: Differenza di quota tra percorso cavi interrato e zona a rischio idrico = +70,0 m

DOCUMENTI DI RIFERIMENTO

TITOLO	CODICE
Relazione di dimensionamento delle apparecchiature elettriche principali	F20ED-DOC-001
Descrizione tecnica di principio dell'impianto elettrico	F20ED-DOC-002
Coordinate degli elementi principali dell'impianto	F20ED-DOC-003
Schema Elettrico Unifilare Generale	F20ED-DWG-011
Planimetria generale apparecchiature e percorsi cavi principali	F20ED-DWG-023
Planimetria generale apparecchiature e percorsi cavi principali	F20ED-DWG-024

0 m 500 m 1000 m 2000 m

A TERMINE DI LEGGE SI RISERVA LA PROPRIETA' DI QUESTO DISEGNO CON DIVIETO DI RIPRODURLO O DI MODIFICARLO CHIUNQUE NON DUNQ AUTORIZZATONE SCRITTA

AGGIORNAMENTO			
00	EMISSIONE PER V.I.A.		20/09/2007
REVISIONE	DESCRIZIONE DELLA REVISIONE		DATA

DISEGNATO: Ing. Francesco GRANDE	CONTROLLATO: Ing. Claudio G. DONDI	APPROVATO: Ing. Francesco GRANDE
DATA / FIRMA	DATA / FIRMA	DATA / FIRMA
SOSTITUISCE IL DISEGNO N°	SOSTITUITO DAL DISEGNO N°	

IL PROGETTISTA: Ing. Francesco GRANDE
Via Robodello, 47 – 26866 MARUDO (LO)
Tel. 3381933073 – E-mail: francesco@f-grande.it

PROGETTO

VALUTAZIONE IMPATTO AMBIENTALE CENTRALE EOLICA OFF–SHORE
Configurazione 54 Aerogeneratori Vestas modello V90–3MW

EffEventi
Ale invisible energy

CAP. DI PORTO: TERMOLI PROVINCIA DI: CAMPOBASSO	CODICE PROGETTO 01 / 2006
OGGETTO: VINCOLI SUL TERRITORIO SCALA 1:30000	
COMMITTENTE: EFFEVENTI S.r.l. Corso di Porto Ticinese, 87 20123 MILANO	DOC. N° F20RC54–DWG–04
	TIPO DOC. PLANIMETRIA
FORMATO: A0	SCALA:1÷30000