

Legenda

Impianti esistenti

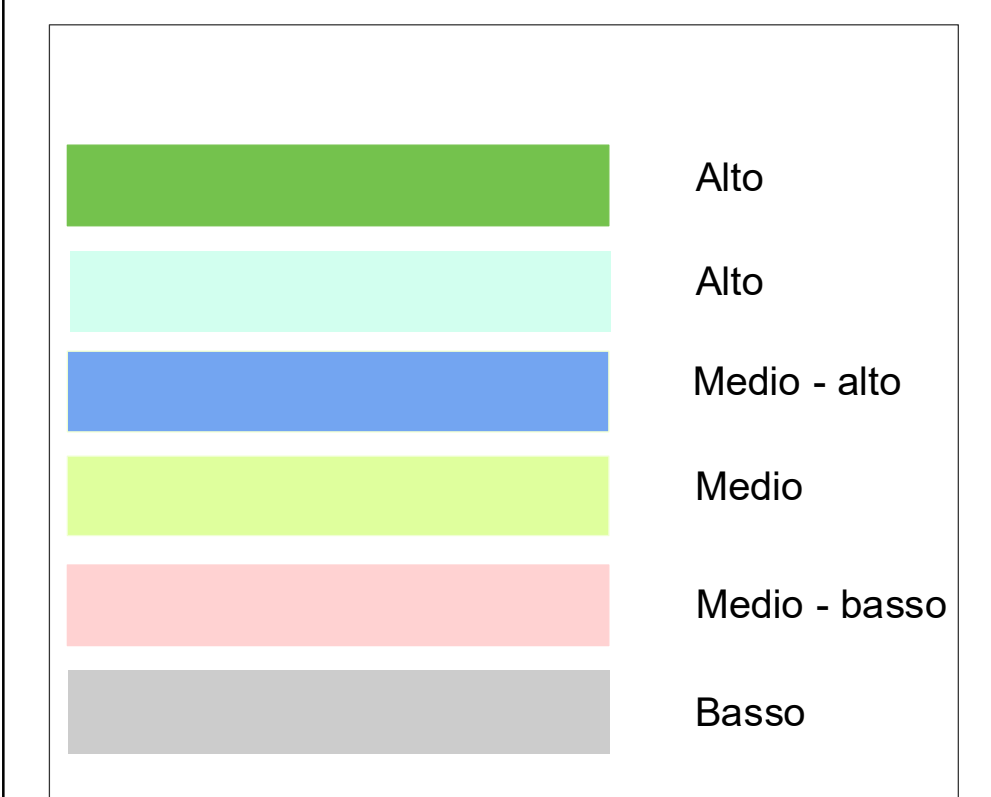
- 200 kV cc RTN Aerea
- Catodo sottomarino
- Linee di elettrodo
- Punto di approdo elettrodi
- Punto di transizione

Interventi in progetto

- Punto di approdo
- Cavo di elettrodo terrestre
- Cavo di elettrodo marino

Limiti amministrativi

- Limite provinciale
- Limite comunale

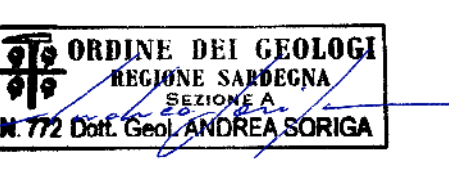


Aree naturali protette (core areas)

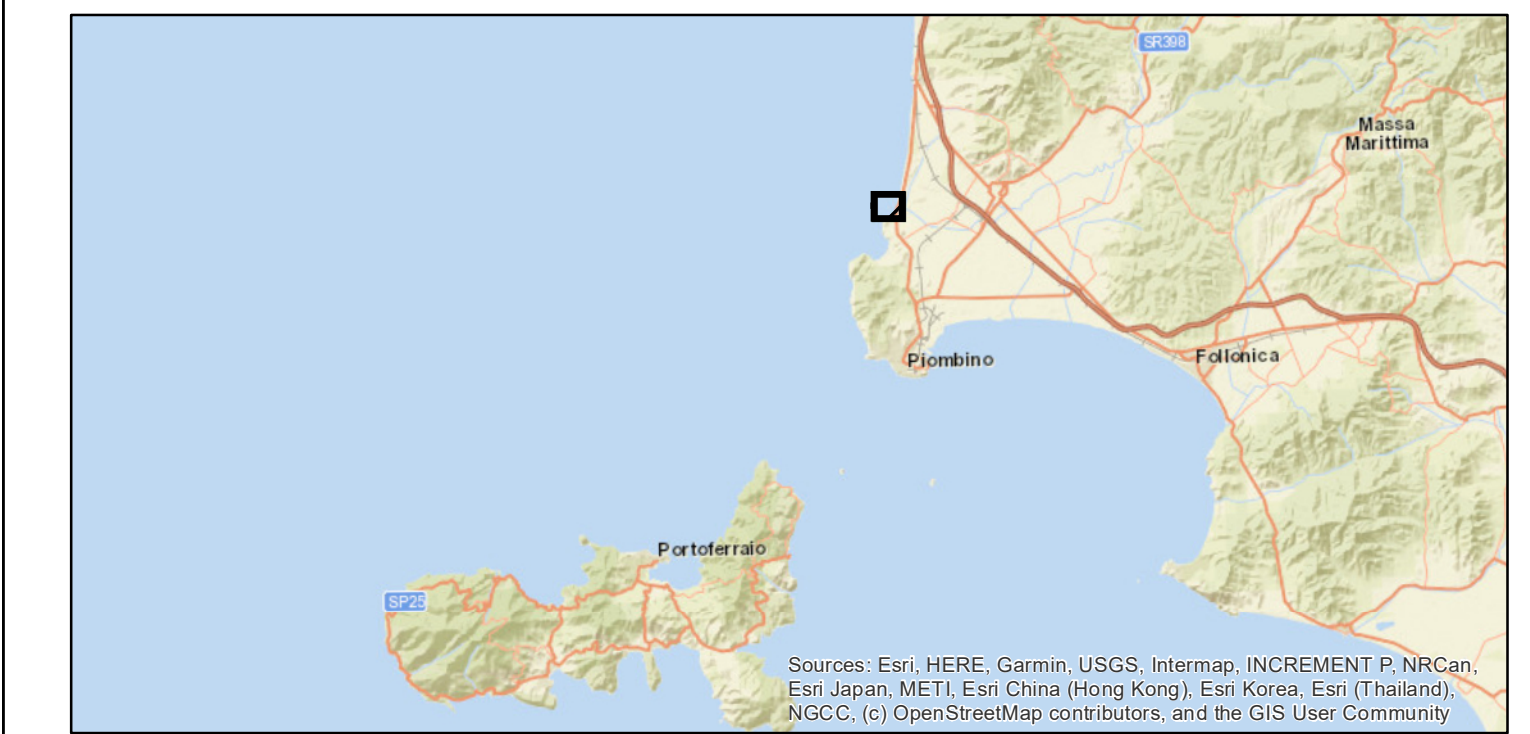
- ANPIL
- ANM

Ecosistemi

- Ecosistema forestale
- Ecosistema arbustivo e macchie
- Ecosistema costiero
- Ecosistema agropastorale
- Ecosistema fluviale e delle aree umide
- Ecosistema antropico



Fonte: Uso del suolo 2019, shp Ministero - MATTM 2017, PTCP di Livorno - Tavola 8, Geoscopio Toscana, Carta della rete ecologica (PIT Toscana), elaborazioni specialistiche e fotointerpretazione.



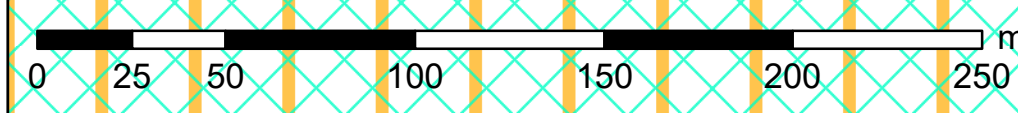
| VERSIONI | NUMERO | DATA | DESCRIZIONE | CRITERIA SRI | ELABORATO |
|----------|--------|------------|-----------------|--------------|-----------|
| | 00 | 30/03/2021 | Prima emissione | | |

| REVISIONI | NUMERO | DATA | DESCRIZIONE | A. Sarropica (SPE-SIP-ATSI) | N. Rivabene (SPE-SIP-ATSI) |
|-----------|--------|------------|-----------------|-----------------------------|----------------------------|
| | 00 | 30/03/2021 | Prima emissione | | |

| NUMERO E DATA ORDINE | MOTIVO DELL'INVIO | PER ACCETTAZIONE | PER INFORMAZIONE |
|----------------------|-------------------|--------------------------|--------------------------|
| | | <input type="checkbox"/> | <input type="checkbox"/> |

| CODIFICA ELABORATO | TITOLO ELABORATO | TIPOLOGIA ELABORATO |
|--------------------|--|---------------------|
| DGHR10002B2102867 | Collegamento HVDC SA.CO.I 3 Sardegna - Corsica - Italia Quadro di Riferimento Ambientale - Ambito terrestre Carta delle unità ecosistemiche e connettività ecologiche: Catodo e relativi cavi di elettrodo (G) | PROGETTO |

| NOME DEL FILE | SCALA CAD | FORMATO | SCALA | FOGLIO |
|-----------------------|-----------|---------|---------|--------|
| DGHR10002B2102867.mxd | — | A0 | 1:2.000 | 1 / 1 |



Questo documento contiene informazioni di proprietà Terna SpA e deve essere utilizzato esclusivamente dal destinatario in relazione alle finalità per le quali è stato ricevuto. È vietata qualsiasi forma di riproduzione o divulgazione senza l'esplicito consenso di Terna SpA. This document contains information proprietary to TERNA S.p.A. and it will have to be used exclusively for the purposes for which it has been furnished. Whichever shape of spreading or reproduction without the written permission of TERNA S.p.A. is prohibited.