





0 250 500 750 1.000 m

-  FALDA ACQUIFERA (1-5 m dal p.c.)
-  CAVA / SPECCHIO D'ACQUA
-  INDAGINE GEOELETTRICA
-  PZ1 (prof. falda 4/02/21)

REVISIONI							
R.00	15/02/21	PRIMA_EMISSIONE		P_A_VORLICEK	P_A_VORLICEK	P_A_VORLICEK	
N.	DATA	DESCRIZIONE		ELABORATO	VERIFICATO	APPROVATO	
TIPOLOGIA DELL'ELABORATO		CODIFICA DELL'ELABORATO					
		DUHR10002BCC00545-005		RELAZIONE_GEOLOGICA_PRELIMINARE SANTA TERESA CARTA_IDROGEOLOGICA			
PROGETTO		TITOLO					
RICAVATO DAL DOC. TERNA							
CLASSIFICAZIONE DI SICUREZZA							
RVHR10002BCC00546_F05_00	SCALA CAD	FORMATO	SCALA	FOGLIO			
		A3	1:10.000	1 / 7			

Questo documento contiene informazioni di proprietà Terna S.p.A. e deve essere utilizzato esclusivamente dal destinatario in relazione alle finalità per le quali è stato ricevuto. È vietata qualsiasi forma di riproduzione o di divulgazione senza l'esplicito consenso di Terna S.p.A.
 This document contains information proprietary to Terna S.p.A. and it will have to be used exclusively for the purposes for which it has been furnished. Whichever shape of spreading or reproduction without the written permission of Terna S.p.A. is prohib.

