SEZIONE N.: RI86-33
PROGRESSIVA: 109+750.000
QUOTA P. F.: 135.621

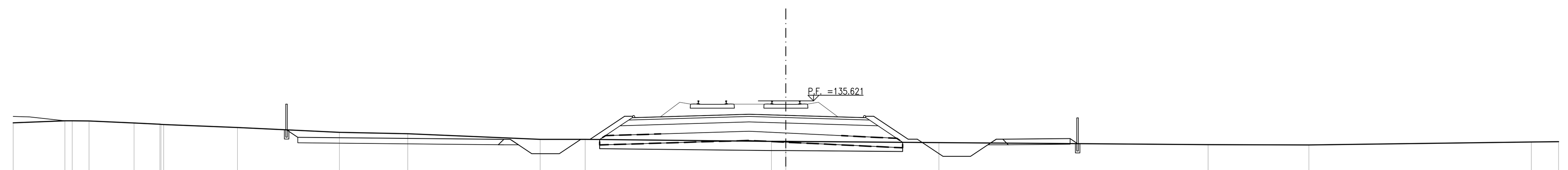

SCALA 1:200

Q. B. 124.000

	Values
QUOTA TERRENO	134.42, 134.53, 134.53, 134.53, 134.42, 134.35, 134.33, 134.17, 133.91, 133.83, 133.53, 133.53, 133.42, 133.41, 133.35, 133.24, 133.22, 133.38, 133.40
DISTANZA TERRENO	-42.00, -39.18, -38.79, -37.87, -35.43, -34.03, -33.82, -29.81, -24.27, -20.55, -13.36, -10.91, -0.79, 0.00, 8.31, 22.95, 28.43, 40.52, 42.00
QUOTA PROGETTO	134.04, 133.64, 133.53, 133.53, 132.75, 132.75, 133.53, 133.53, 134.78, 134.78, 134.89, 134.83, 134.78, 134.78, 133.53, 133.53, 132.60, 132.60, 133.53, 133.53, 133.57, 133.29
DISTANZA PROGETTO	-27.14, -26.53, -15.33, -14.98, -13.82, -12.32, -11.15, -10.65, -8.77, -8.33, -2.00, 0.00, 4.33, 4.77, 6.64, 7.14, 8.54, 10.04, 11.44, 11.79, 15.45, 15.86
QUOTA RECINZIONE	134.04, 135.34, 133.29, 134.59
DISTANZA RECINZIONE	-27.14, 15.86

SEZIONE N.: RI86-34
PROGRESSIVA: 109+775.000
QUOTA P. F.: 135.419

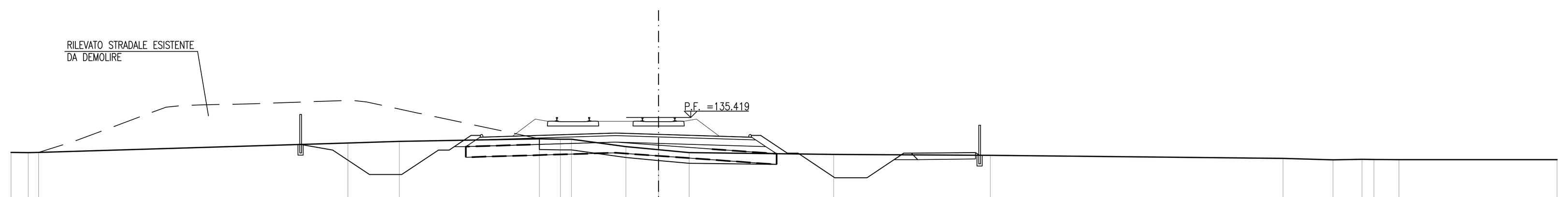

SCALA 1:200

Q. B. 124.000

	Values
QUOTA TERRENO	133.79, 133.77, 133.78, 134.23, 134.30, 134.42, 134.41, 134.40, 134.05, 133.91, 133.77, 133.69, 133.65, 133.50, 133.44, 133.46, 133.46, 133.45, 133.45
DISTANZA TERRENO	-30.27, -29.47, -28.99, -14.52, -12.12, -5.57, -4.59, -4.08, -1.52, 0.00, 1.43, 8.19, 15.50, 29.19, 31.52, 32.88, 33.44, 34.61, 42.00
QUOTA PROGETTO	134.16, 133.90, 132.75, 132.75, 133.90, 133.90, 134.58, 134.58, 134.69, 134.63, 134.58, 134.58, 133.75, 133.75, 132.60, 132.60, 133.75, 133.75, 133.78, 133.65
DISTANZA PROGETTO	-16.74, -15.24, -13.51, -12.01, -10.29, -9.79, -8.77, -8.33, -2.00, 0.00, 4.33, 4.77, 6.01, 6.51, 8.24, 9.74, 11.46, 11.81, 14.81, 15.00
QUOTA RECINZIONE	134.16, 135.46, 133.65, 134.95
DISTANZA RECINZIONE	-16.74, 15.00

SEZIONE N.: RI86-35
PROGRESSIVA: 109+789.050
QUOTA P. F.: 135.306

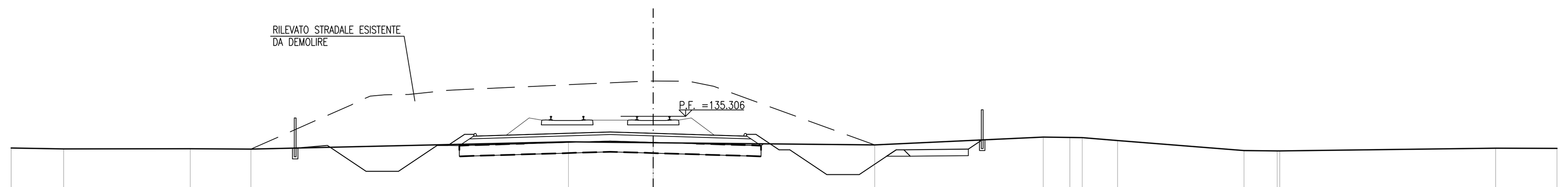

SCALA 1:200

Q. B. 125.000

	Values
QUOTA TERRENO	133.83, 133.79, 133.79, 133.78, 134.12, 134.08, 133.98, 134.34, 134.32, 134.32, 134.18, 133.72, 133.70, 133.70, 133.82, 133.82
DISTANZA TERRENO	-29.84, -27.40, -21.52, -18.70, -3.94, 0.00, 10.29, 18.12, 19.36, 19.93, 21.58, 27.45, 28.99, 29.11, 39.15, 42.00
QUOTA PROGETTO	133.83, 133.95, 132.75, 132.75, 133.95, 133.95, 134.47, 134.47, 134.58, 134.52, 134.47, 134.47, 133.75, 133.75, 132.60, 132.60, 133.75, 133.75, 133.78, 134.21
DISTANZA PROGETTO	-16.64, -15.14, -13.34, -11.84, -10.04, -9.54, -8.77, -8.33, -2.00, 0.00, 4.33, 4.77, 5.84, 6.34, 8.07, 9.57, 11.29, 11.64, 14.64, 15.29
QUOTA RECINZIONE	133.83, 135.13, 134.21, 135.51
DISTANZA RECINZIONE	-16.64, 15.29

SEZIONE N.: RI86-36
PROGRESSIVA: 109+795.650
QUOTA P. F.: 135.253

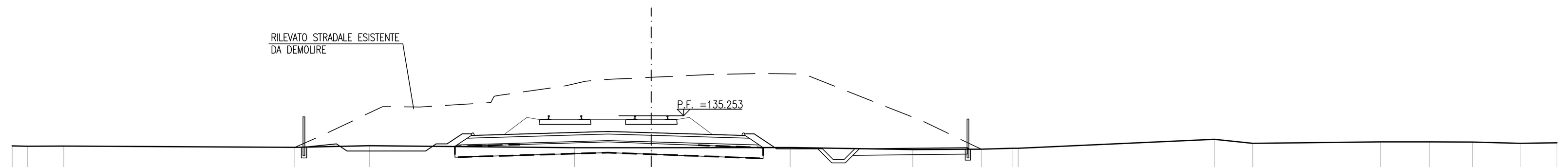

SCALA 1:200

Q. B. 125.000

	Values
QUOTA TERRENO	133.85, 133.84, 133.84, 133.79, 133.87, 133.77, 133.77, 133.77, 133.69, 133.70, 133.74, 133.74, 134.16, 133.97, 134.04, 134.04, 134.03, 133.97, 133.99
DISTANZA TERRENO	-29.63, -28.93, -27.24, -16.53, -13.08, -3.56, 0.00, 6.44, 12.13, 15.31, 16.77, 17.01, 26.11, 27.89, 33.81, 36.10, 38.07, 40.29, 42.00
QUOTA PROGETTO	133.80, 133.94, 133.62, 133.62, 133.94, 134.41, 134.41, 134.52, 134.46, 134.41, 134.41, 133.72, 133.72, 133.22, 133.22, 133.72, 133.77, 133.70
DISTANZA PROGETTO	-16.10, -14.60, -14.11, -10.46, -9.47, -8.77, -8.33, -2.00, 0.00, 4.33, 4.77, 5.81, 7.72, 8.44, 8.94, 9.65, 14.66, 14.77
QUOTA RECINZIONE	133.80, 135.10, 133.70, 135.00
DISTANZA RECINZIONE	-16.10, 14.68

SEZIONE N.: RI86-37
PROGRESSIVA: 109+800.000
QUOTA P. F.: 135.218

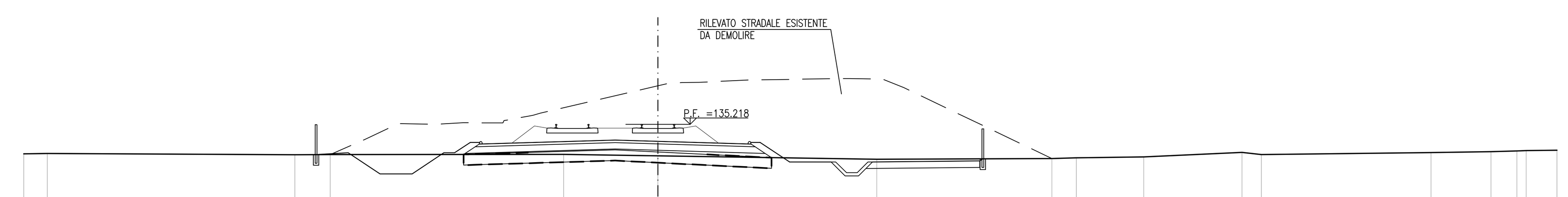

SCALA 1:200

Q. B. 125.000

	Values
QUOTA TERRENO	133.84, 133.85, 133.79, 133.81, 133.81, 133.74, 133.59, 133.62, 133.65, 133.70, 133.91, 133.81, 133.90, 133.95, 133.98, 134.00, 134.01
DISTANZA TERRENO	-29.63, -28.53, -16.96, -15.31, -4.41, 0.00, 10.23, 18.40, 19.54, 22.69, 27.29, 28.19, 36.11, 38.91, 40.13, 40.56, 42.00
QUOTA PROGETTO	133.80, 133.89, 132.90, 132.90, 133.89, 133.89, 134.38, 134.38, 134.49, 134.43, 134.38, 134.38, 133.46, 133.46, 132.96, 132.96, 133.46, 133.46, 133.51, 133.61
DISTANZA PROGETTO	-15.97, -14.47, -12.99, -11.49, -10.00, -9.50, -8.77, -8.33, -2.00, 0.00, 4.33, 4.77, 6.15, 8.09, 8.81, 9.31, 9.81, 10.02, 15.03, 15.18
QUOTA RECINZIONE	133.80, 135.10, 133.61, 134.91
DISTANZA RECINZIONE	-15.97, 15.18

SEZIONE N.: RI86-38
PROGRESSIVA: 109+825.000
QUOTA P. F.: 135.016

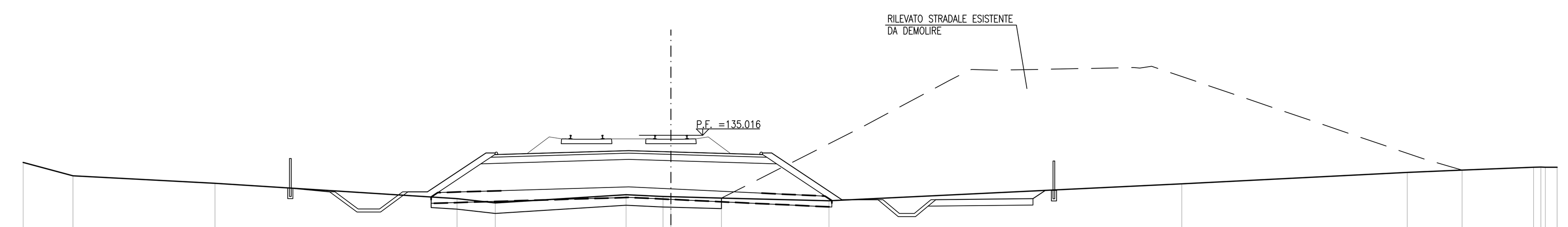

SCALA 1:200

Q. B. 124.000

	Values
QUOTA TERRENO	133.72, 133.09, 132.74, 132.00, 131.81, 132.19, 132.11, 132.10, 132.03, 131.90, 132.71, 133.25, 133.36, 133.50, 133.50, 133.49
DISTANZA TERRENO	-30.70, -28.34, -21.61, -10.13, -8.33, -2.13, -0.38, 0.00, 2.39, 7.49, 24.21, 34.89, 37.49, 40.88, 41.44, 42.00
QUOTA PROGETTO	132.51, 132.33, 132.33, 131.52, 131.52, 132.33, 132.33, 132.33, 134.18, 134.18, 134.29, 134.23, 134.18, 134.18, 131.96, 131.96, 131.96, 131.30, 131.30, 131.96, 131.96, 132.00, 132.40
DISTANZA PROGETTO	-18.04, -16.17, -15.92, -14.83, -13.81, -12.72, -12.47, -11.54, -8.77, -8.33, -2.00, 0.00, 4.33, 4.77, 8.09, 9.81, 10.04, 10.83, 11.54, 12.32, 12.55, 17.16, 17.74
QUOTA RECINZIONE	132.51, 133.81, 132.40, 133.70
DISTANZA RECINZIONE	-18.04, 18.15

SEZIONE N.: RI86-39
PROGRESSIVA: 109+850.000
QUOTA P. F.: 134.814

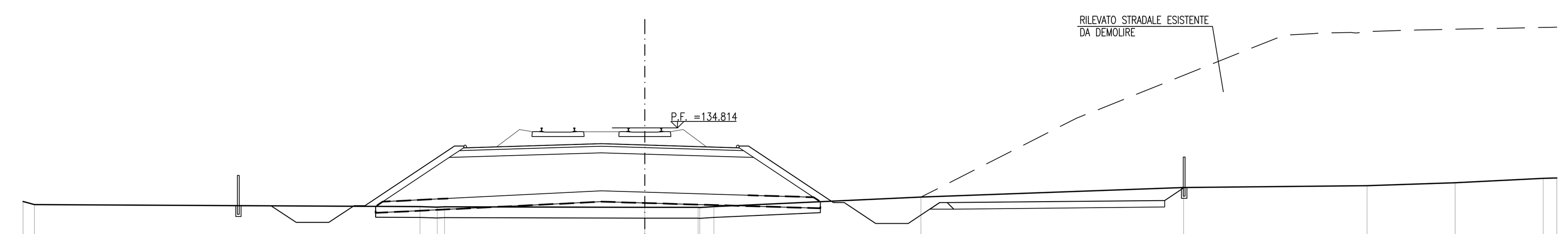

SCALA 1:200

Q. B. 125.000

	Values
QUOTA TERRENO	131.42, 131.28, 131.18, 131.16, 131.17, 131.15, 131.15, 131.18, 131.62, 132.07, 132.15, 132.28, 132.49, 132.50
DISTANZA TERRENO	-28.64, -28.11, -10.36, -9.57, -9.23, 0.00, 2.45, 3.18, 12.72, 24.81, 33.26, 37.32, 41.37, 42.00
QUOTA PROGETTO	131.23, 131.23, 130.45, 130.45, 131.23, 131.23, 133.97, 133.97, 134.08, 134.02, 133.97, 133.97, 131.37, 131.37, 130.40, 130.40, 131.37, 131.37, 131.47, 132.07
DISTANZA PROGETTO	-18.72, -17.22, -16.05, -14.55, -13.39, -12.89, -8.77, -8.33, -2.00, 0.00, 4.33, 4.77, 8.68, 9.18, 10.63, 12.13, 13.58, 13.93, 23.94, 24.84
QUOTA RECINZIONE	131.23, 132.53, 132.07, 133.37
DISTANZA RECINZIONE	-18.72, 24.84

SEZIONE N.: RI86-40
PROGRESSIVA: 109+875.000
QUOTA P. F.: 134.613

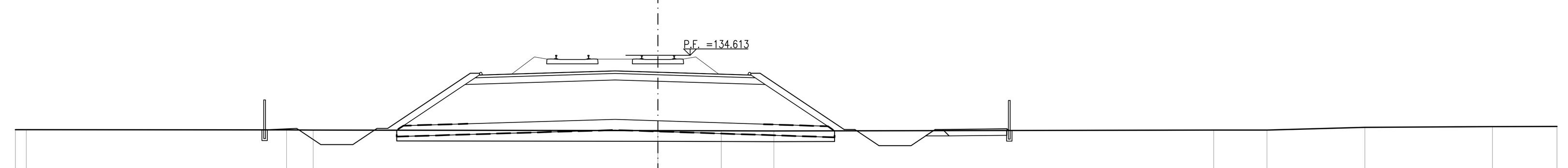

SCALA 1:200

Q. B. 122.000

	Values
QUOTA TERRENO	131.14, 131.14, 131.13, 131.13, 131.10, 131.09, 131.08, 131.12, 131.13, 131.25, 131.29, 131.29
DISTANZA TERRENO	-30.02, -29.51, -17.35, -16.11, 0.00, 2.96, 5.41, 25.97, 28.45, 33.02, 38.98, 42.00
QUOTA PROGETTO	131.13, 131.20, 130.45, 130.45, 131.20, 131.20, 133.77, 133.77, 133.88, 133.82, 133.77, 133.77, 131.15, 131.15, 130.40, 130.40, 131.15, 131.15, 131.18, 131.10
DISTANZA PROGETTO	-18.38, -16.88, -15.75, -14.25, -13.13, -12.63, -8.77, -8.33, -2.00, 0.00, 4.33, 4.77, 8.70, 9.20, 10.33, 11.83, 12.95, 13.30, 16.30, 16.41
QUOTA RECINZIONE	131.13, 132.43, 131.10, 132.40
DISTANZA RECINZIONE	-18.38, 16.41

DISEGNI DI RIFERIMENTO

DESCRIZIONE	CODICE
– RI86 – RELAZIONE TECNICA GENERALE	IN0R12EE2RORI8600001
– RI86 – RELAZIONE GEOTECNICA	IN0R12EE2RBRI8600001
– RI86 – PROFILO GEOTECNICO	IN0R12EE2F6RI8600001
– RI86 – PLANIMETRIA STATO DI FATTO – TAVOLA 1	IN0R12EE2P7RI8600001
– RI86 – PLANIMETRIA STATO DI FATTO – TAVOLA 2	IN0R12EE2P7RI8600002
– RI86 – PLANIMETRIA DI PROGETTO – TAVOLA 1	IN0R12EE2P8RI8600001
– RI86 – PLANIMETRIA DI PROGETTO – TAVOLA 2	IN0R12EE2P8RI8600002
– RI86 – PLANIMETRIA DI PROGETTO – TAVOLA 3	IN0R12EE2P8RI8600003
– RI86 – PLANIMETRIA IDRAULICA – TAVOLA 1	IN0R12EE2P8RI8604001
– RI86 – PLANIMETRIA IDRAULICA – TAVOLA 2	IN0R12EE2P8RI8604002
– RI86 – PLANIMETRIA IDRAULICA – TAVOLA 3	IN0R12EE2P8RI8604003
– RI86 – PROFILO LONGITUDINALE – TAVOLA 1	IN0R12EE2F7RI8600001
– RI86 – PROFILO LONGITUDINALE – TAVOLA 2	IN0R12EE2F7RI8600002
– RI86 – RELAZIONE IDRAULICA	IN0R12EE2RIRI8604001
– RI86 – SEZIONI TRASVERSALI – TAVOLA 1	IN0R12EE2W9RI8600001
– RI86 – SEZIONI TRASVERSALI – TAVOLA 2	IN0R12EE2W9RI8600002
– RI86 – SEZIONI TRASVERSALI – TAVOLA 3	IN0R12EE2W9RI8600003
– RI86 – SEZIONI TRASVERSALI – TAVOLA 4	IN0R12EE2W9RI8600004
– RI86 – SEZIONI TRASVERSALI – TAVOLA 6	IN0R12EE2W9RI8600006
– RI86 – SEZIONI TRASVERSALI – TAVOLA 7	IN0R12EE2W9RI8600007
– RI86 – SEZIONI TRASVERSALI – TAVOLA 8	IN0R12EE2W9RI8600008
– RI86 – SEZIONI TRASVERSALI – TAVOLA 9	IN0R12EE2W9RI8600009
– RI86 – SEZIONI TRASVERSALI – TAVOLA 10	IN0R12EE2W9RI8600010
– RI86 – SEZIONI TRASVERSALI – TAVOLA 11	IN0R12EE2W9RI8600011
– RI86 – PISTA DI SERVIZIO A.I. – PLANIMETRIA DI PROGETTO, TRACCIAMENTO E PROFILO LONGITUDINALE	IN0R12EE2P7RI8605001
– RI86 – PISTA DI SERVIZIO A.I. – SEZIONI TRASVERSALI – TAVOLA 1	IN0R12EE2W9RI8605001
– RI86 – PISTA DI SERVIZIO A.I. – SEZIONI TRASVERSALI – TAVOLA 2	IN0R12EE2W9RI8605002
– RI86 – PISTA DI SERVIZIO A.I. – SEZIONI TRASVERSALI – TAVOLA 3	IN0R12EE2W9RI8605003
– RI86 – PISTA DI SERVIZIO A.I. – SEZIONI TRASVERSALI – TAVOLA 4	IN0R12EE2W9RI8605004
– RI86 – PISTA DI SERVIZIO A.I. – ATTRAVERSAMENTI IDRAULICI	IN0R12EE2BBRI8605001
– RI86 – DEVIAZIONE STRADA LOCALE IN39Q13 – PLAN. DI PROGETTO, TRACCIAMENTO E PROFILO LONG.	IN0R12EE2PZRI8605001
– RI86 – DEVIAZIONE STRADA LOCALE IN39Q13 – SEZIONI TRASVERSALI	IN0R12EE2W9RI8605005
– RI86 – IN10361 – TOMBINO 2.00X2.00m – PK 109+333,00 – CARPENTERIA	IN0R12EE2BBRI8604001
– RI86 – IN10361–IN10340 – TOMBINI 2.00X2.00m – PK 109+333,00 E 109+435,00 PLANIMETRIA DI SISTEMAZIONE IDRAULICA	IN0R12EE2PZRI8604001
– RI86 – IN10340 – TOMBINO 2.00X2.00m – PK 109+435,00 – CARPENTERIA	IN0R12EE2BBRI8604002
– RI86 – IN10362 – TOMBINO 2.00X2.00m – PK 109+975,00 – CARPENTERIA	IN0R12EE2BBRI8604003
– RI86 – IN10362 – TOMBINO 2.00X2.00m – PK 109+975,00 – PLAN. DI SISTEMAZIONE IDRAULICA	IN0R12EE2PZRI8604002
– RI86 – IN10360 – TOMBINO 2.00X2.00m – PK 110+357,00 – CARPENTERIA	IN0R12EE2BBRI8604004
– RI86 – IN10360 – TOMBINO 2.00X2.00m – PK 110+357,00 – PLAN.A DI SISTEMAZIONE IDRAULICA	IN0R12EE2PZRI8604003
– RI86 – IN50Q09 – MURO DI SOSTEGNO IN SX – CARPENTERIA – PIANTA E SEZ. LONGITUDINALE	IN0R12EE2BARI8602001
– RI86 – IN50Q09 – MURO DI SOSTEGNO IN SX – CARPENTERIA – SEZIONI TRASVERSALI	IN0R12EE2BBRI8602001

NOTE GENERALI

COMMITTENTE:

RFI RETE FERROVIARIA ITALIANA
GRUPPO FERROVIE DELLO STATO

ALTA SORVEGLIANZA:

ITALFERR
GRUPPO FERROVIE DELLO STATO

GENERAL CONTRACTOR:

Cepav due
Consorzio ENI per l' Alta Velocità

INFRASTRUTTURE FERROVIARIE STRATEGICHE DEFINITE DALLA LEGGE OBIETTIVO N. 443/01

LINEA A.V. /A.C. TORINO - VENEZIA Tratta MILANO - VERONA
Lotto funzionale Brescia-Verona
PROGETTO ESECUTIVO

RI86 - RILEVATO COLLEG. QBSE-AV/AC DA PK 109+134,000 A PK 110+543,346
SEZIONI TRASVERSALI
TAVOLA 5

GENERAL CONTRACTOR	DIRETTORE LAVORI	SCALA :
Consorzio Cepav due		1:200
Data:	Data:	

COMMESSA	LOTTO	FASE	ENTE	TIPO DOC.	OPERA/DISCIPLINA	PROGR.	REV.
IN0R	12	E	E2	W9	RI8600	005	A

PROGETTAZIONE

Rev.	Descrizione	Redatto	Data	Verificato	Data	Progettista Integratore	Data
A	EMISSIONE	Rocca	30/04/20	Aiello	30/04/20	Liani	30/04/20
B							
C							

IL PROGETTISTA
(Dott. Ing. V. Aiello)
ALBO PROVINCIALE INGEGNERI VERONA
Data: 30/04/20

CIG. 751447334A

File: IN0R12EE2W9RI8600005A_10.dwg

Progetto cofinanziato dalla Unione Europea

CUP: F81H91000000008

Scala di plot: 1: