SEZIONE N.: RI87-32
PROGRESSIVA: 108+325.000
QUOTA P. F.: 141.058

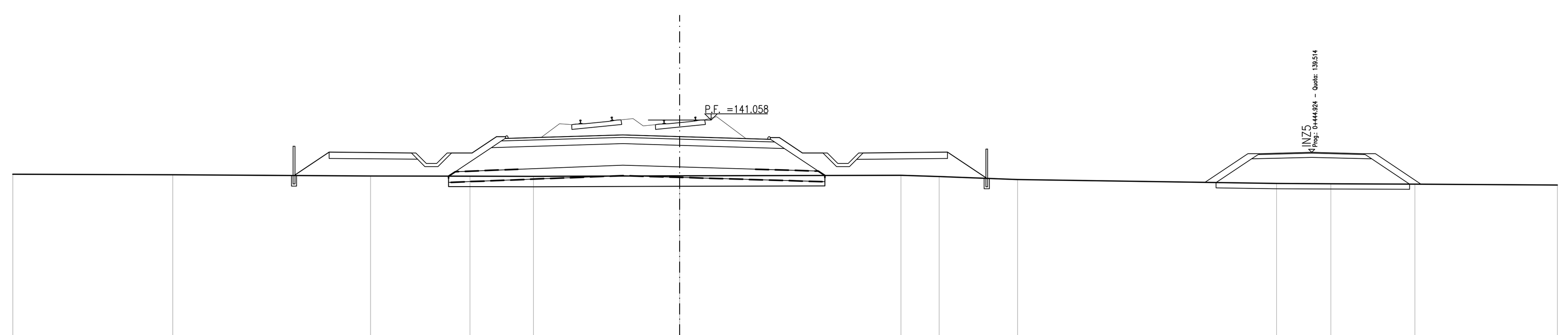

SCALA 1:200

Q. B. 129.000

QUOTA TERRENO	138.47 · 138.44 · 138.38 · 138.37 · 138.37 · 138.39 · 138.42 · 138.36 · 138.21 · 138.02 · 138.01 · 138.00 · 137.95
DISTANZA TERRENO	-31.91 · -24.26 · -14.79 · -10.04 · -7.00 · 0.00 · 10.59 · 12.41 · 16.16 · 28.56 · 31.16 · 35.18 · 42.00
QUOTA PROGETTO	138.40 · 139.52 · 139.48 · 138.98 · 138.98 · 139.48 · 139.48 · 139.48 · 140.26 · 140.26 · 140.35 · 140.27 · 140.22 · 140.22 · 139.48 · 138.98 · 138.98 · 139.48 · 139.48 · 139.52 · 138.27
DISTANZA PROGETTO	-18.46 · -16.78 · -12.84 · -12.13 · -11.63 · -11.13 · -10.92 · -9.93 · -8.77 · -8.33 · -2.72 · 0.00 · 4.33 · 4.77 · 5.87 · 6.85 · 7.56 · 8.06 · 8.56 · 8.78 · 12.81 · 14.69
QUOTA RECINZIONE	138.40 139.70 · 138.27 139.57
DISTANZA RECINZIONE	-18.46 · 14.69

SEZIONE N.: RI87-33
PROGRESSIVA: 108+331.650
QUOTA P. F.: 141.048

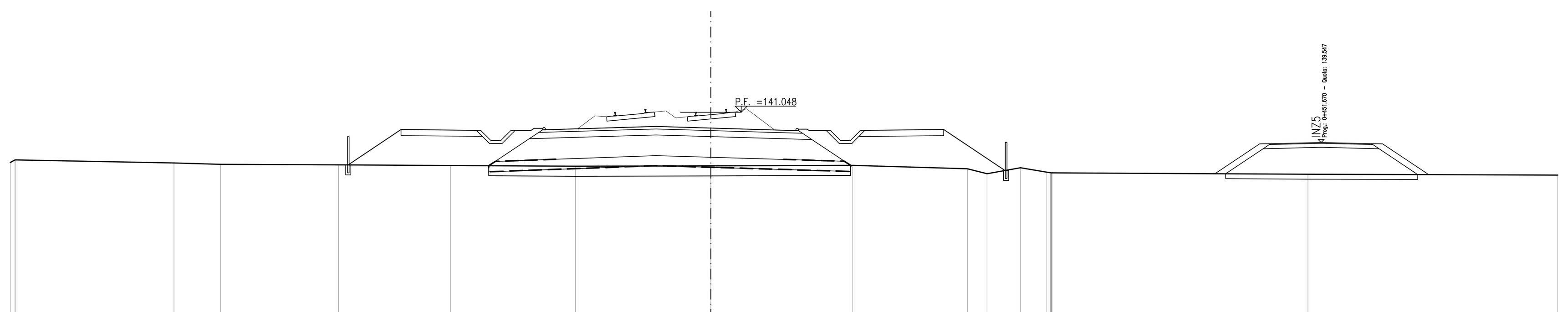

SCALA 1:200

Q. B. 129.000

QUOTA TERRENO	138.56 · 138.68 · 138.53 · 138.46 · 138.44 · 138.40 · 138.37 · 138.39 · 138.41 · 138.24 · 137.99 · 138.30 · 138.07 · 138.04 · 137.98 · 137.93
DISTANZA TERRENO	-34.75 · -34.51 · -26.63 · -24.32 · -18.47 · -12.92 · -6.72 · 0.00 · 7.03 · 12.72 · 13.70 · 15.35 · 16.66 · 16.92 · 29.61 · 42.00
QUOTA PROGETTO	138.44 · 140.19 · 140.15 · 139.65 · 139.65 · 140.15 · 140.15 · 140.17 · 140.25 · 140.34 · 140.26 · 140.21 · 140.15 · 140.15 · 139.65 · 140.15 · 140.15 · 140.19 · 138.16
DISTANZA PROGETTO	-17.99 · -15.37 · -11.63 · -10.92 · -10.42 · -9.92 · -8.92 · -8.35 · -8.33 · -2.72 · 0.00 · 4.33 · 4.86 · 5.71 · 6.42 · 7.42 · 7.64 · 11.54 · 14.59
QUOTA RECINZIONE	138.44 139.74 · 138.16 139.46
DISTANZA RECINZIONE	-17.99 · 14.64

SEZIONE N.: RI87-34
PROGRESSIVA: 108+336.350
QUOTA P. F.: 141.041

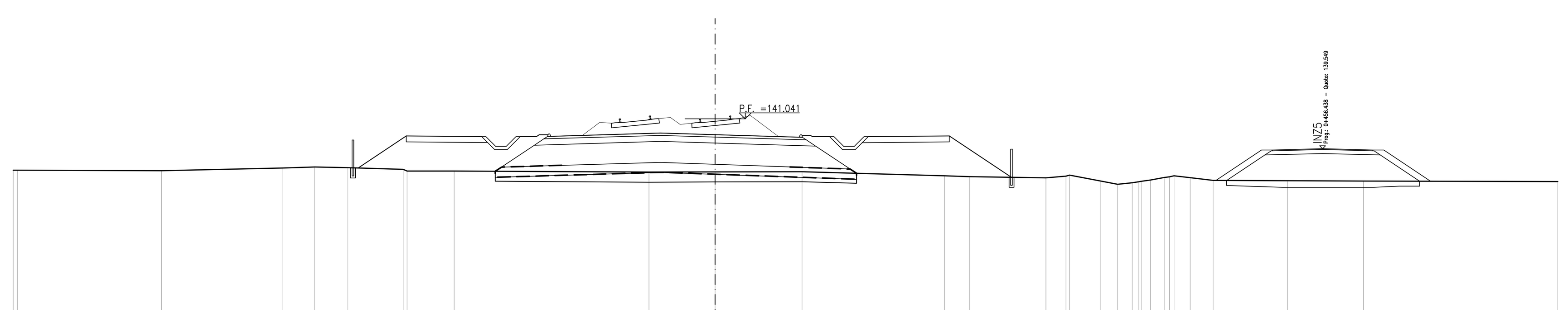

SCALA 1:200

Q. B. 129.000

QUOTA TERRENO	138.48 · 138.48 · 138.45 · 138.58 · 138.63 · 138.60 · 138.52 · 138.43 · 138.43 · 138.38 · 138.39 · 138.40 · 138.19 · 138.15 · 138.10 · 138.18 · 138.23 · 137.93 · 137.77 · 137.85 · 137.98 · 138.11 · 138.20 · 138.10 · 137.97 · 137.95 · 137.94 · 137.91
DISTANZA TERRENO	-34.98 · -34.77 · -27.59 · -21.54 · -19.96 · -18.31 · -15.55 · -15.36 · -13.01 · -3.30 · 0.00 · 4.33 · 11.43 · 12.67 · 16.49 · 17.49 · 17.66 · 19.22 · 20.06 · 20.79 · 21.70 · 22.39 · 22.87 · 23.68 · 24.82 · 28.53 · 32.31 · 42.00
QUOTA PROGETTO	138.59 · 140.19 · 140.15 · 139.65 · 140.15 · 140.15 · 140.15 · 140.16 · 140.24 · 140.33 · 140.25 · 140.20 · 140.15 · 140.15 · 139.65 · 139.65 · 140.15 · 140.15 · 140.19 · 138.12
DISTANZA PROGETTO	-17.80 · -15.40 · -11.64 · -10.93 · -9.93 · -9.71 · -8.91 · -8.35 · -8.33 · -2.72 · 0.00 · 4.33 · 4.85 · 5.71 · 6.42 · 6.92 · 7.42 · 7.63 · 11.67 · 14.77
QUOTA RECINZIONE	138.59 139.89 · 138.12 139.42
DISTANZA RECINZIONE	-18.06 · 14.77

SEZIONE N.: RI87-35
PROGRESSIVA: 108+350.000
QUOTA P. F.: 141.020

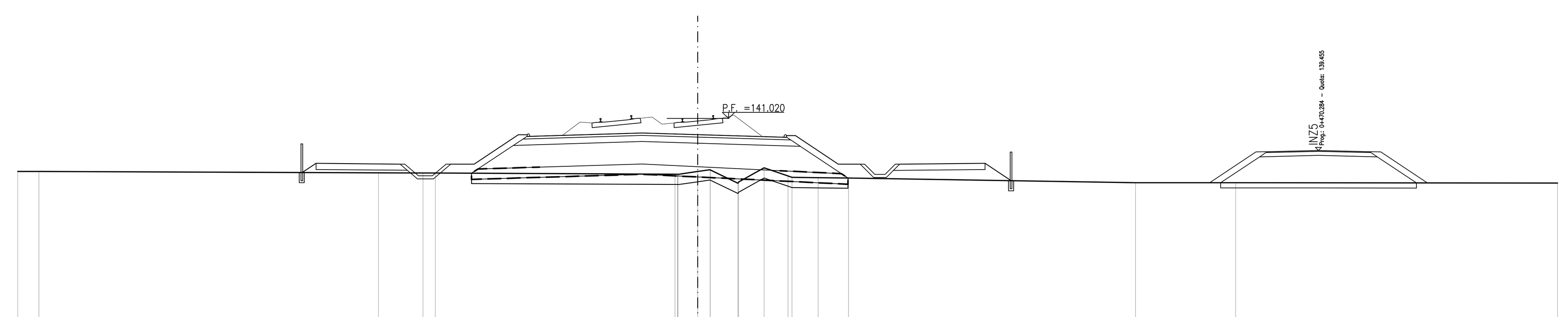

SCALA 1:200

Q. B. 129.000

QUOTA TERRENO	138.43 · 138.43 · 138.36 · 138.35 · 138.35 · 138.29 · 138.29 · 138.43 · 138.51 · 138.51 · 137.85 · 137.91 · 138.61 · 138.21 · 138.14 · 138.13 · 138.11 · 137.88 · 137.88 · 137.86
DISTANZA TERRENO	-33.22 · -32.18 · -15.60 · -13.43 · -12.82 · -1.12 · -0.97 · 0.00 · 0.61 · 0.61 · 1.96 · 2.00 · 3.24 · 4.41 · 4.60 · 5.88 · 7.36 · 21.38 · 26.28 · 42.00
QUOTA PROGETTO	138.38 · 138.82 · 138.79 · 138.22 · 138.22 · 138.79 · 138.79 · 138.79 · 140.22 · 140.22 · 140.31 · 140.23 · 140.18 · 140.18 · 138.79 · 138.79 · 138.29 · 138.29 · 138.79 · 138.79 · 138.83 · 137.98
DISTANZA PROGETTO	-19.32 · -18.65 · -14.54 · -13.64 · -12.97 · -12.30 · -12.07 · -10.93 · -8.77 · -8.33 · -2.72 · 0.00 · 4.33 · 4.77 · 6.86 · 7.94 · 8.65 · 9.15 · 9.65 · 9.86 · 14.04 · 15.30
QUOTA RECINZIONE	138.38 139.68 · 137.98 139.28
DISTANZA RECINZIONE	-19.34 · 15.30

SEZIONE N.: RI87-36
PROGRESSIVA: 108+375.000
QUOTA P. F.: 140.981

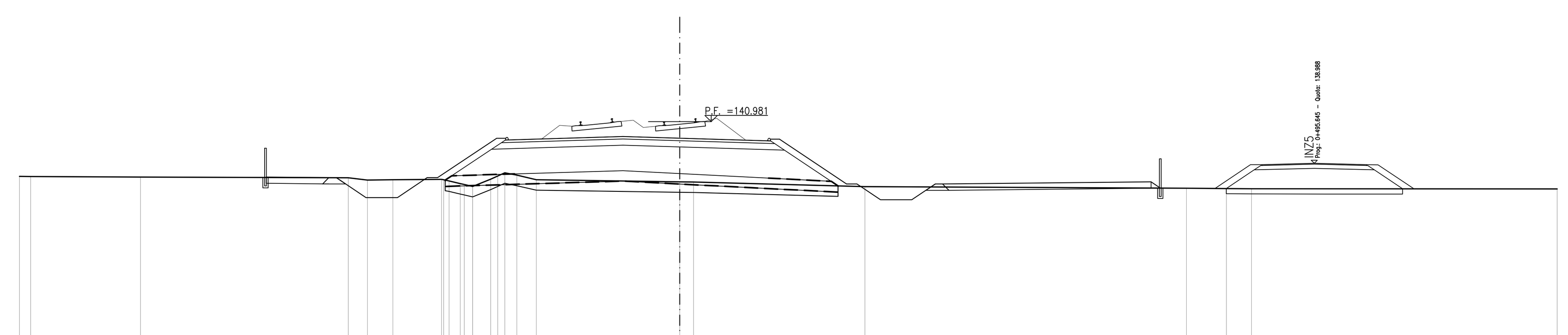

SCALA 1:200

Q. B. 129.000

QUOTA TERRENO	138.36 · 138.36 · 138.33 · 138.30 · 138.19 · 138.20 · 138.22 · 138.02 · 137.88 · 138.23 · 138.53 · 138.42 · 138.20 · 138.11 · 138.10 · 137.88 · 137.80 · 137.78 · 137.77 · 137.77
DISTANZA TERRENO	-31.61 · -31.08 · -25.82 · -15.87 · -14.96 · -13.73 · -11.40 · -10.51 · -9.92 · -9.05 · -8.38 · -7.80 · -6.87 · 0.00 · 0.66 · 8.86 · 24.25 · 26.16 · 27.37 · 42.00
QUOTA PROGETTO	138.31 · 138.33 · 138.30 · 138.30 · 137.35 · 137.35 · 138.30 · 138.30 · 140.18 · 140.18 · 140.27 · 140.19 · 140.14 · 140.14 · 138.00 · 138.00 · 137.25 · 137.25 · 138.00 · 138.00 · 138.10 · 137.80
DISTANZA PROGETTO	-19.83 · -19.80 · -16.80 · -16.45 · -15.02 · -13.52 · -12.09 · -11.59 · -8.77 · -8.33 · -2.72 · 0.00 · 4.33 · 4.77 · 7.98 · 8.48 · 9.60 · 11.10 · 12.23 · 12.58 · 22.56 · 23.00
QUOTA RECINZIONE	138.31 139.61 · 137.80 139.10
DISTANZA RECINZIONE	-19.83 · 23.00

SEZIONE N.: RI87-37
PROGRESSIVA: 108+400.000
QUOTA P. F.: 140.942

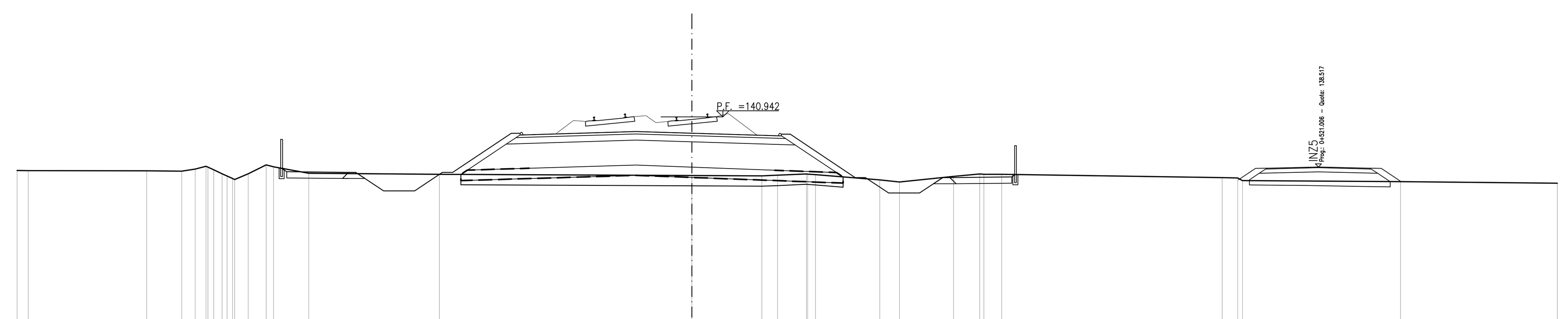

SCALA 1:200

Q. B. 129.000

QUOTA TERRENO	138.35 · 138.34 · 138.32 · 138.31 · 138.41 · 138.55 · 138.19 · 137.95 · 138.18 · 138.62 · 138.52 · 138.21 · 138.16 · 138.10 · 138.08 · 138.11 · 138.18 · 138.14 · 137.89 · 137.78 · 138.06 · 138.18 · 138.15 · 138.16 · 138.00 · 137.98 · 137.86 · 137.80 · 137.72
DISTANZA TERRENO	-32.75 · -32.21 · -26.46 · -24.76 · -24.11 · -23.58 · -22.80 · -22.29 · -21.54 · -20.66 · -20.31 · -18.59 · -12.25 · 0.00 · 3.39 · 4.15 · 5.56 · 6.00 · 9.12 · 10.07 · 12.69 · 13.96 · 14.17 · 15.03 · 25.73 · 26.49 · 26.72 · 34.38 · 42.00
QUOTA PROGETTO	138.45 · 138.28 · 138.25 · 138.25 · 137.35 · 137.35 · 138.25 · 138.25 · 140.15 · 140.15 · 140.23 · 140.15 · 140.10 · 140.10 · 138.00 · 138.00 · 137.25 · 137.25 · 138.00 · 138.00 · 138.03 · 138.15
DISTANZA PROGETTO	-19.91 · -19.66 · -16.66 · -16.31 · -14.96 · -13.46 · -12.11 · -11.61 · -8.77 · -8.33 · -2.72 · 0.00 · 4.33 · 4.77 · 7.92 · 8.42 · 9.55 · 11.05 · 12.17 · 12.52 · 15.52 · 15.70
QUOTA RECINZIONE	138.45 139.75 · 138.15 139.45
DISTANZA RECINZIONE	-19.91 · 15.70

SEZIONE N.: RI87-38
PROGRESSIVA: 108+425.000
QUOTA P. F.: 140.903

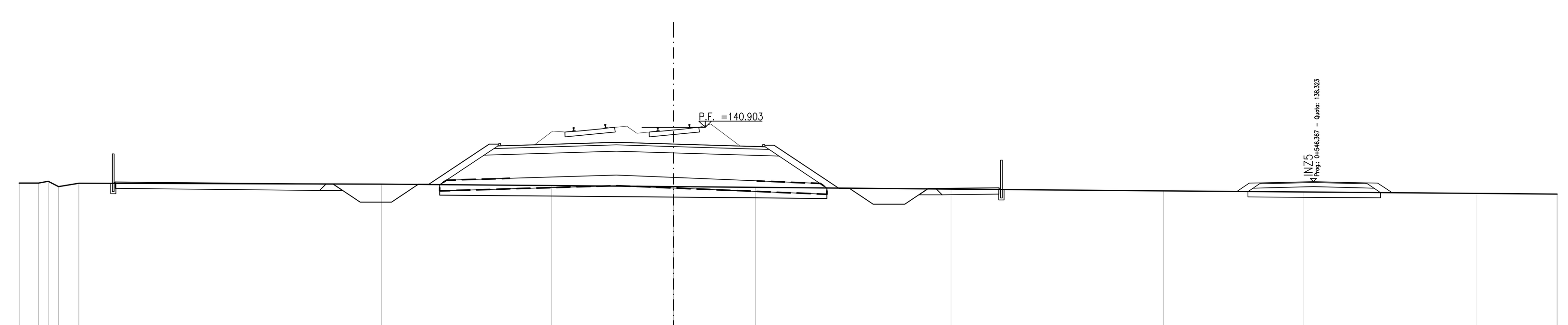

SCALA 1:200

Q. B. 129.000

QUOTA TERRENO	138.26 · 138.26 · 138.08 · 138.25 · 138.20 · 138.14 · 138.09 · 138.05 · 137.97 · 137.88 · 137.83 · 137.76 · 137.73
DISTANZA TERRENO	-31.11 · -30.19 · -29.24 · -28.27 · -13.88 · -5.79 · 0.00 · 3.88 · 13.18 · 23.29 · 29.92 · 38.14 · 42.00
QUOTA PROGETTO	138.25 · 138.30 · 138.20 · 138.20 · 137.35 · 137.35 · 138.20 · 138.20 · 140.11 · 140.11 · 140.19 · 140.11 · 140.06 · 140.06 · 138.00 · 138.00 · 137.25 · 137.25 · 138.00 · 138.00 · 138.03 · 137.95
DISTANZA PROGETTO	-26.64 · -26.55 · -16.53 · -16.18 · -14.90 · -13.40 · -12.12 · -11.62 · -8.77 · -8.33 · -2.72 · 0.00 · 4.33 · 4.77 · 7.86 · 8.36 · 9.49 · 10.99 · 12.11 · 12.46 · 15.46 · 15.58
QUOTA RECINZIONE	138.25 139.55 · 137.95 139.25
DISTANZA RECINZIONE	-26.64 · 15.58

SEZIONE N.: RI87-39
PROGRESSIVA: 108+450.000
QUOTA P. F.: 140.864

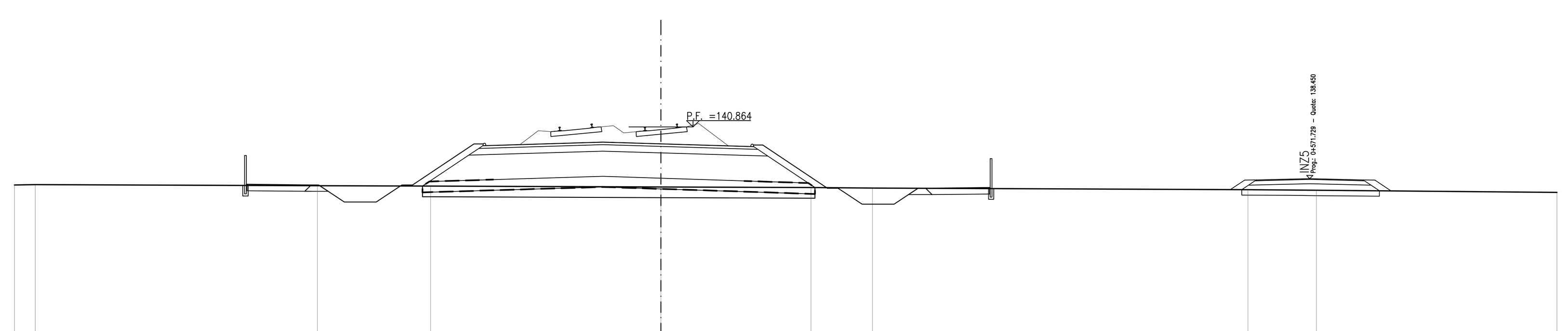

SCALA 1:200

Q. B. 129.000

QUOTA TERRENO	138.15 · 138.17 · 138.12 · 138.10 · 138.06 · 138.03 · 138.01 · 137.93 · 137.90 · 137.80
DISTANZA TERRENO	-30.31 · -29.34 · -16.10 · -10.80 · 0.00 · 7.03 · 9.91 · 27.51 · 30.72 · 42.00
QUOTA PROGETTO	138.13 · 138.18 · 138.15 · 138.15 · 137.35 · 137.35 · 138.15 · 138.15 · 140.07 · 140.07 · 140.16 · 140.07 · 140.02 · 140.02 · 138.00 · 138.00 · 137.25 · 137.25 · 138.00 · 138.00 · 138.03 · 137.98
DISTANZA PROGETTO	-19.48 · -19.40 · -16.40 · -16.05 · -14.84 · -13.34 · -12.14 · -11.64 · -8.77 · -8.33 · -2.72 · 0.00 · 4.33 · 4.77 · 7.81 · 8.31 · 9.43 · 10.93 · 12.05 · 12.40 · 15.40 · 15.48
QUOTA RECINZIONE	138.13 139.43 · 137.98 139.28
DISTANZA RECINZIONE	-19.48 · 15.48

DISEGNI DI RIFERIMENTO

DESCRIZIONE	CODICE
– RI87 – RELAZIONE TECNICA GENERALE	IN0R12EE2RORI8700001
– RI87 – PLANIMETRIA DI PROGETTO – TAVOLA 1	IN0R12EE2P8RI8700001
– RI87 – PLANIMETRIA DI PROGETTO – TAVOLA 2	IN0R12EE2P8RI8700002
– RI87 – PLANIMETRIA DI PROGETTO – TAVOLA 3	IN0R12EE2P8RI8700003
– RI87 – PLANIMETRIA DI PROGETTO – TAVOLA 4	IN0R12EE2P8RI8700004
– RI87 – PROFILO LONGITUDINALE – TAVOLA 1	IN0R12EE2F7RI8700001
– RI87 – PROFILO LONGITUDINALE – TAVOLA 2	IN0R12EE2F7RI8700002
– RI87 – SEZIONI TRASVERSALI – TAVOLA 1	IN0R12EE2W9RI8700001
– RI87 – SEZIONI TRASVERSALI – TAVOLA 2	IN0R12EE2W9RI8700002
– RI87 – SEZIONI TRASVERSALI – TAVOLA 3	IN0R12EE2W9RI8700003
– RI87 – SEZIONI TRASVERSALI – TAVOLA 4	IN0R12EE2W9RI8700004
– RI87 – SEZIONI TRASVERSALI – TAVOLA 6	IN0R12EE2W9RI8700006
– RI87 – SEZIONI TRASVERSALI – TAVOLA 7	IN0R12EE2W9RI8700007
– RI87 – SEZIONI TRASVERSALI – TAVOLA 8	IN0R12EE2W9RI8700008
– RI87 – SEZIONI TRASVERSALI – TAVOLA 9	IN0R12EE2W9RI8700009

NOTE GENERALI

COMMITTENTE:

RFI RETE FERROVIARIA ITALIANA
GRUPPO FERROVIE DELLO STATO

ALTA SORVEGLIANZA:

ITALFERR
GRUPPO FERROVIE DELLO STATO

GENERAL CONTRACTOR:

Cepav due
Consorzio ENI per l' Alta Velocità

INFRASTRUTTURE FERROVIARIE STRATEGICHE DEFINITE DALLA LEGGE OBIETTIVO N. 443/01

LINEA A.V. /A.C. TORINO - VENEZIA Tratta MILANO - VERONA
Lotto funzionale Brescia-Verona
PROGETTO ESECUTIVO

RI87 - RILEVATO COLLEG. QBSE-AV/AC DA PK 107+684,000 A PK 109+134,000
SEZIONI TRASVERSALI
TAVOLA 5

GENERAL CONTRACTOR	DIRETTORE LAVORI	SCALA :
Consorzio Cepav due		1:200
Data:	Data:	

COMMESSA	LOTTO	FASE	ENTE	TIPO DOC.	OPERA/DISCIPLINA	PROGR.	REV.
IN0R	12	E	E2	W9	RI8700	005	A

PROGETTAZIONE

Rev.	Descrizione	Redatto	Data	Verificato	Data	Progettista Integratore	Data
A	EMISSIONE	Rocca	30/04/20	Aiello	30/04/20	Liani	30/04/20
B							
C							

IL PROGETTISTA
(Dott. Ing. V. Aiello)
ALBO PROVINCIALE INGEGNERI VERONA
Data: 30/04/20

CIG. 751447334A

File: IN0R12EE2W9RI8700005A_10.dwg

Progetto cofinanziato dalla Unione Europea

CUP: F81H91000000008

Scala di plot: 1: