SEZIONE N.: RI88-41
PROGRESSIVA: 107+150.000
QUOTA P. F.: 142.884

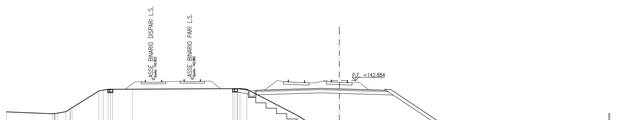

SCALA 1:200

Q. B. 131.000

QUOTA TERRENO	139.97 139.80 139.80 140.05 140.36 141.90 142.08 142.08 142.13 142.14 142.08 139.59 139.31 138.32 138.34 138.33 138.43 138.45 138.50
DISTANZA TERRENO	-31.00 -26.72 -24.72 -22.40 -21.13 -19.26 -9.92 -9.24 -8.62 -3.81 -1.81 0.00 8.52 11.04 25.14 26.27 26.97
QUOTA PROGETTO	-142.13 -141.88 -141.88 -142.16 -142.11 -142.09 -138.35 -137.55 -137.55 -138.35 -138.43
DISTANZA PROGETTO	-9.47 -8.47 -7.77 -1.71 0.00 4.31 4.77 10.34 10.84 12.03 13.53 15.28 15.79
QUOTA RECINZIONE	138.91 138.91
DISTANZA RECINZIONE	25.12

SEZIONE N.: RI88-42
PROGRESSIVA: 107+175.000
QUOTA P. F.: 142.845

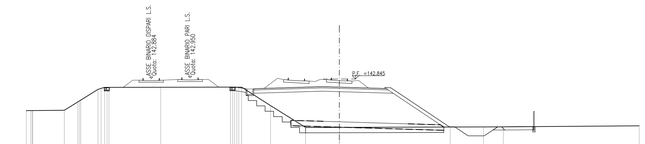

SCALA 1:200

Q.R. 130.000

QUOTA TERRENO	139.90 139.90 139.83 140.31 141.87 142.06 142.07 142.09 142.08 140.56 138.33 138.34 138.37 138.38 138.39 138.48
DISTANZA TERRENO	-29.14 -26.89 -25.60 -24.24 -22.45 -21.76 -16.63 -13.15 -9.10 -6.41 -3.15 0.00 10.31 13.42 15.26 27.91
QUOTA PROGETTO	-142.08 -141.94 -141.94 -142.13 -142.08 -142.03 -138.39 -137.55 -137.55 -138.39 -138.47
DISTANZA PROGETTO	-9.70 -8.68 -7.98 -1.59 0.00 4.31 4.77 10.31 10.79 11.99 13.49 15.24 15.71
QUOTA RECINZIONE	138.41 138.41
DISTANZA RECINZIONE	-18.11

SEZIONE N.: RI88-43
PROGRESSIVA: 107+200.000
QUOTA P. F.: 142.806

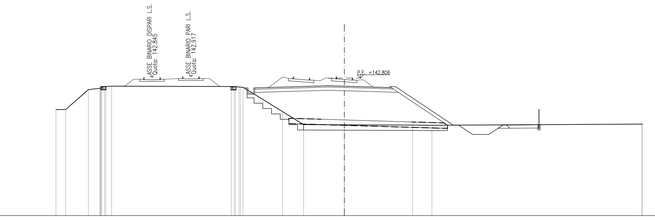

SCALA 1:200

Q.R. 130.000

QUOTA TERRENO	139.88 139.88 141.73 141.86 142.00 142.03 142.01 141.96 141.95 139.69 138.47 138.45 138.42 138.41 138.50 138.52
DISTANZA TERRENO	-26.85 -25.95 -23.94 -22.72 -21.77 -21.27 -10.33 -9.74 -9.44 -5.76 -3.80 0.00 6.36 8.15 27.98 28.48
QUOTA PROGETTO	141.89 141.89 142.09 142.05 142.00 138.43 137.55 137.55 138.43 138.46
DISTANZA PROGETTO	-9.34 -8.36 -8.05 -1.47 0.00 4.31 4.77 10.12 10.62 11.94 13.44 15.21 15.71
QUOTA RECINZIONE	138.47 138.77
DISTANZA RECINZIONE	-18.12

SEZIONE N.: RI88-44
PROGRESSIVA: 107+225.000
QUOTA P. F.: 142.768

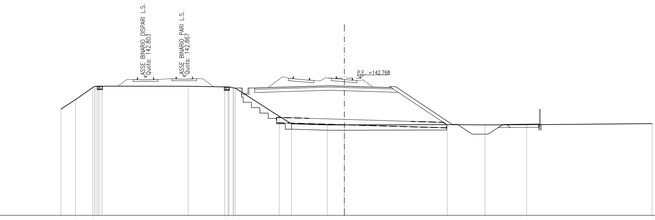

SCALA 1:200

Q.R. 130.000

QUOTA TERRENO	139.89 140.76 141.98 142.00 142.03 142.01 141.96 141.83 139.22 138.51 138.41 138.42 138.44 138.41 138.43 138.53
DISTANZA TERRENO	-26.38 -25.04 -23.44 -22.04 -20.24 -20.04 -14.54 -11.15 -10.15 -6.08 -4.83 -1.60 0.00 9.57 13.09 16.96 28.64
QUOTA PROGETTO	-141.85 -141.85 -141.85 -142.04 -142.02 -141.97 -138.47 -137.55 -138.47 -138.50 -138.44
DISTANZA PROGETTO	-11.28 -10.28 -8.98 -8.38 -1.35 0.00 4.31 4.77 10.02 10.52 11.89 13.39 15.72 16.22
QUOTA RECINZIONE	138.43 138.74
DISTANZA RECINZIONE	-18.20

SEZIONE N.: RI88-45
PROGRESSIVA: 107+239.412
QUOTA P. F.: 142.745

SCALA 1:200

Q.R. 130.000

QUOTA TERRENO	139.82 140.62 141.89 141.95 141.92 141.93 141.88 141.86 140.77 140.55 138.54 138.46 138.40 138.42 138.43 138.46 138.54
DISTANZA TERRENO	-25.89 -25.82 -24.01 -22.72 -20.03 -19.33 -11.61 -10.92 -10.62 -8.90 -8.24 -5.41 -2.75 -1.61 0.00 8.64 13.86 18.96 28.67
QUOTA PROGETTO	141.82 141.82 141.92 141.91 141.95 138.49 137.55 137.55 138.49 138.52 138.46
DISTANZA PROGETTO	-10.66 -9.66 -8.37 -7.79 -6.33 -1.28 0.00 4.31 4.77 9.96 10.46 11.86 13.36 14.77 15.12 18.12 18.62
QUOTA RECINZIONE	138.46 138.96
DISTANZA RECINZIONE	-18.22

SEZIONE N.: RI88-46
PROGRESSIVA: 107+250.000
QUOTA P. F.: 142.729

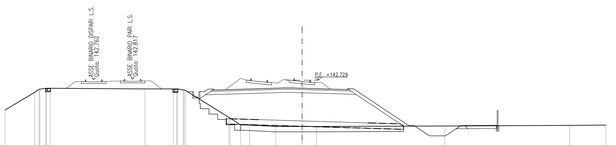

SCALA 1:200

Q.R. 130.000

QUOTA TERRENO	139.95 140.60 140.68 141.98 141.95 139.72 139.57 139.54 138.42 138.43 138.47 138.53 138.55
DISTANZA TERRENO	-27.66 -25.49 -23.74 -22.24 -20.24 -14.65 -14.31 -13.00 -11.69 -7.97 -6.73 -3.49 -2.46 0.00 1.32 13.29 24.91 28.28
QUOTA PROGETTO	-141.86 -141.86 -141.96 -141.89 -142.02 -141.98 -141.93 -138.51 -137.55 -138.51 -138.54
DISTANZA PROGETTO	-12.07 -11.07 -9.57 -8.33 -1.28 0.00 4.31 4.77 9.41 9.91 11.84 13.34 14.77 15.12 18.12 18.62
QUOTA RECINZIONE	138.09 138.59
DISTANZA RECINZIONE	-18.19

SEZIONE N.: RI88-47
PROGRESSIVA: 107+275.000
QUOTA P. F.: 142.690

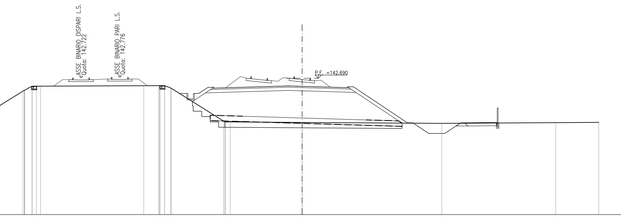

SCALA 1:200

Q.R. 130.000

QUOTA TERRENO	139.52 140.50 141.96 141.95 138.70 138.63 138.58 138.49 138.56 138.58
DISTANZA TERRENO	-29.48 -25.98 -25.15 -24.25 -14.74 -12.51 -12.21 -11.71 -7.72 -6.73 0.00 13.00 23.61 27.41
QUOTA PROGETTO	142.00 142.00 141.78 141.78 141.98 141.89 138.54 137.55 138.54 138.57
DISTANZA PROGETTO	-14.28 -14.28 -14.28 -14.28 -11.41 -10.73 -9.23 -8.33 -1.28 0.00 4.31 4.77 9.25 9.75 11.78 13.28 14.72 15.12 18.12 18.62
QUOTA RECINZIONE	138.57 139.83
DISTANZA RECINZIONE	-18.20

SEZIONE N.: RI88-48
PROGRESSIVA: 107+300.000
QUOTA P. F.: 142.651

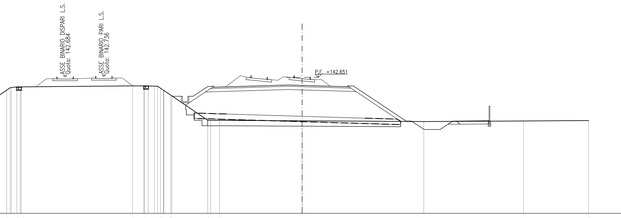

SCALA 1:200

Q.R. 130.000

QUOTA TERRENO	139.27 141.46 141.76 141.76 141.86 141.86 141.83 141.94 138.65 138.60 138.61 138.54 138.59 138.63
DISTANZA TERRENO	-30.70 -27.51 -26.16 -26.16 -15.79 -14.73 -13.26 -12.74 -8.79 -7.51 -7.40 -0.00 11.33 20.60 26.67
QUOTA PROGETTO	-140.89 -140.89 -140.89 -141.81 -141.81 -141.94 -141.90 -141.85 -141.85 -138.58 -138.58 -137.80 -138.58 -138.61
DISTANZA PROGETTO	-12.07 -11.07 -10.55 -9.05 -8.33 -1.28 0.00 4.31 4.77 9.03 10.17 11.35 12.85 14.61 15.11 17.37 17.44
QUOTA RECINZIONE	138.57 139.83
DISTANZA RECINZIONE	-17.44

DISEGNI DI RIFERIMENTO

DESCRIZIONE	CODICE
- RI88 - RELAZIONE TECNICA GENERALE	IN0R12EE2R0RI8800001
- RI88 - RELAZIONE GEOTECNICA	IN0R12EE2RBRI8800001
- RI88 - PROFILO GEOTECNICO	IN0R12EE2FIRI8800001
- RI88 - PLANIMETRIA STATO DI FATTO - TAVOLA 1	IN0R12EE2P7RI8800001
- RI88 - PLANIMETRIA STATO DI FATTO - TAVOLA 2	IN0R12EE2P7RI8800002
- RI88 - PLANIMETRIA DI PROGETTO - TAVOLA 1	IN0R12EE2PIRI8800001
- RI88 - PLANIMETRIA DI PROGETTO - TAVOLA 2	IN0R12EE2PIRI8800002
- RI88 - PLANIMETRIA DI PROGETTO - TAVOLA 3	IN0R12EE2PIRI8800003
- RI88 - PLANIMETRIA IDRAULICA - TAVOLA 1	IN0R12EE2PIRIB8A001
- RI88 - PLANIMETRIA IDRAULICA - TAVOLA 2	IN0R12EE2PIRIB8A002
- RI88 - PLANIMETRIA IDRAULICA - TAVOLA 3	IN0R12EE2PIRIB8A003
- RI88 - PROFILO LONGITUDINALE	IN0R12EE2F7RI8800001
- RI88 - RELAZIONE IDRAULICA	IN0R12EE2RIRI8D4001
- RI88 - SEZIONI TRASVERSALI - TAVOLA 1	IN0R12EE2W9RI8800001
- RI88 - SEZIONI TRASVERSALI - TAVOLA 2	IN0R12EE2W9RI8800002
- RI88 - SEZIONI TRASVERSALI - TAVOLA 3	IN0R12EE2W9RI8800003
- RI88 - SEZIONI TRASVERSALI - TAVOLA 4	IN0R12EE2W9RI8800004
- RI88 - SEZIONI TRASVERSALI - TAVOLA 5	IN0R12EE2W9RI8800005
- RI88 - SEZIONI TRASVERSALI - TAVOLA 7	IN0R12EE2W9RI8800007
- RI88 - SEZIONI TRASVERSALI - TAVOLA 8	IN0R12EE2W9RI8800008
- RI88 - SEZIONI TRASVERSALI - TAVOLA 9	IN0R12EE2W9RI8800009
- RI88 - SEZIONE TIPO TRATTO IN AFFIANCAMENTO ALLA LINEA STORICA	IN0R12EE2W9RI8B00001

NOTE GENERALI

COMMITTENTE:

RFI RETE FERROVIARIA ITALIANA
GRUPPO FERROVIE DELLO STATO

ALTA SORVEGLIANZA:

ITALFERR
GRUPPO FERROVIE DELLO STATO

GENERAL CONTRACTOR:

Cepav due
Consorzio ENI per l' Alta Velocità

INFRASTRUTTURE FERROVIARIE STRATEGICHE DEFINITE DALLA LEGGE OBIETTIVO N. 443/01

LINEA A.V. /A.C. TORINO - VENEZIA Tratta MILANO - VERONA
Lotto funzionale Brescia-Verona
PROGETTO ESECUTIVO

RI88 - RILEVATO COLLEG. QBSE-AV/AC DA PK 106+304,000 A PK 107+684,000

SEZIONI TRASVERSALI

TAVOLA 6

GENERAL CONTRACTOR	DIRETTORE LAVORI	SCALA :
Consorzio Cepav due Data:	Data:	1:200

COMMESSA	LOTTO	FASE	ENTE	TIPO DOC.	OPERA/DISCIPLINA	PROGR.	REV.
IN0R	12	E	E2	W9	RI8800	006	A

PROGETTAZIONE

Rev.	Descrizione	Redatto	Data	Verificato	Data	Progettista Integratore	Data
A	EMISSIONE	Rocca	10/05/20	Aiello	10/05/20	Liani	10/05/20
B							
C							

PROGETTISTA:
ORDINE DEGLI INGEGNERI DELLA PROVINCIA DI MILANO
Ing. Daniele Liani
Iscritto all'Albato degli Ingegneri della Provincia di Milano n. 23000
Data: Tecnico

CIG. 751447334A

File: IN0R12EE2W9RI8800006A_10.dwg

Progetto cofinanziato dalla Unione Europea

CUP. F81H91000000008

Scala di plot: 1: