SEZIONE N.: RI89-1
PROGRESSIVA: 105+384.000
QUOTA P. F.: 144.270

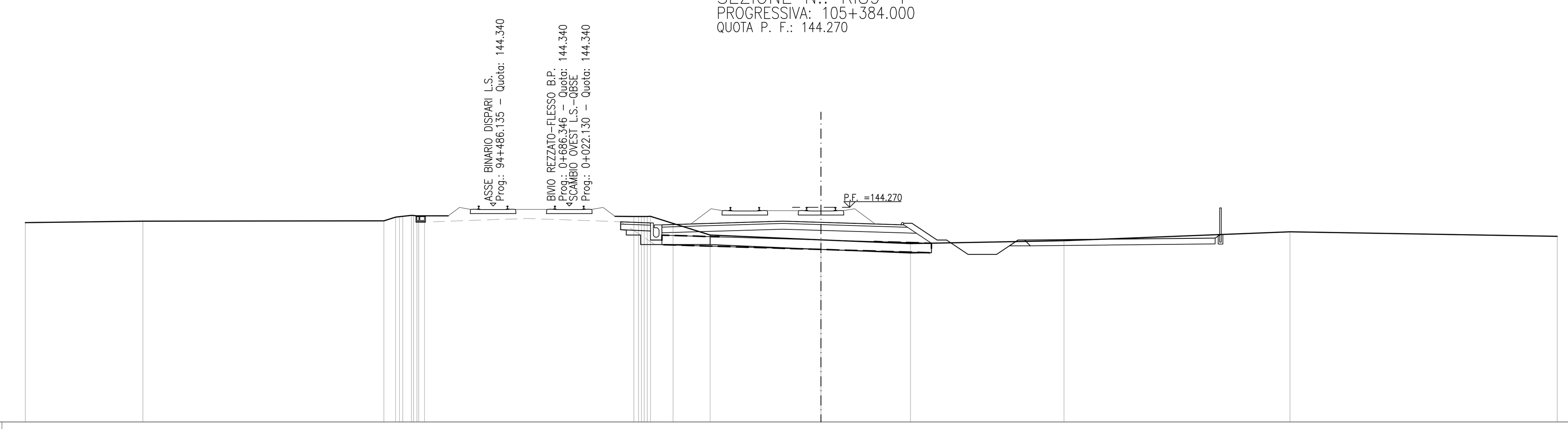

SCALA 1:200

Q. B. 133.000

Voce	Valori
QUOTA TERRENO	143.46, 143.54, 143.56, 143.75, 143.85, 143.83, 143.79, 143.79, 143.80, 143.42, 142.81, 142.56, 142.36, 142.52, 142.98, 142.74
DISTANZA TERRENO	-41.77, -35.60, -22.94, -22.33, -21.50, -20.82, -9.82, -9.28, -8.95, -7.77, -5.82, 0.00, 4.69, 12.75, 24.62, 38.64
QUOTA PROGETTO	143.51, 143.45, 143.35, 143.54, 143.48, 143.43, 143.43, 142.55, 142.55, 141.80, 141.80, 142.55, 142.55, 142.65, 142.84
DISTANZA PROGETTO	-10.52, -8.95, -8.35, -2.00, 0.00, 4.33, 4.77, 6.09, 6.59, 7.71, 9.21, 10.34, 10.69, 20.69, 20.97
QUOTA RECINZIONE	142.84, 144.14
DISTANZA RECINZIONE	20.97

SEZIONE N.: RI89-2
PROGRESSIVA: 105+400.000
QUOTA P. F.: 144.270

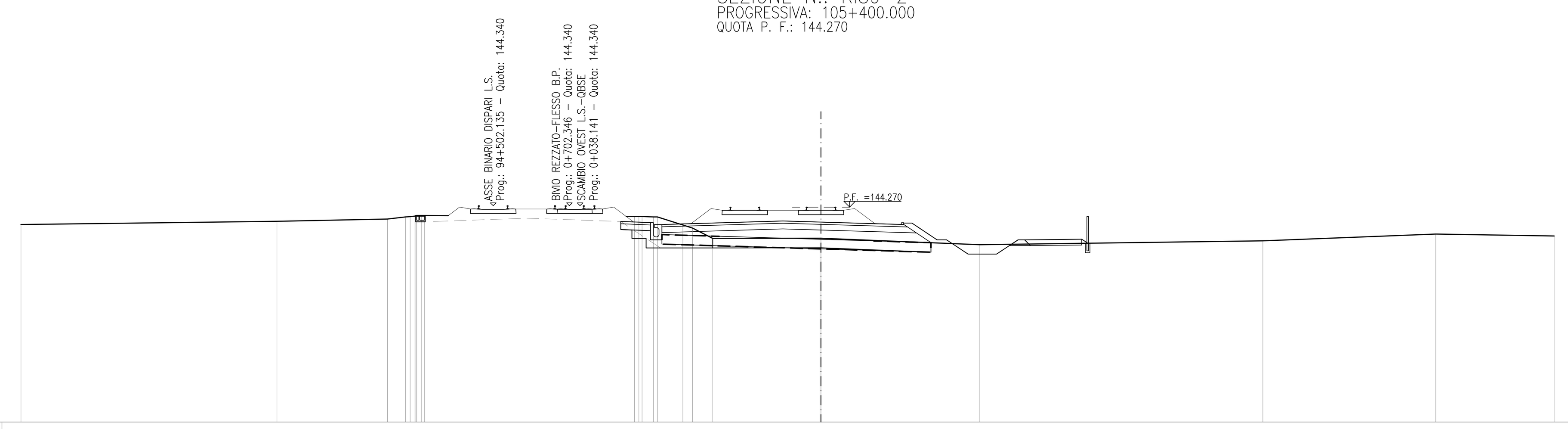

SCALA 1:200

Q. B. 133.000

Voce	Valori
QUOTA TERRENO	143.35, 143.52, 143.64, 143.75, 143.79, 143.83, 143.78, 143.75, 143.75, 143.33, 143.17, 142.62, 142.64, 142.63, 142.30, 142.50, 142.85, 142.75
DISTANZA TERRENO	-42.00, -28.56, -22.77, -21.81, -21.31, -20.83, -9.79, -8.80, -8.59, -7.25, -6.74, -5.69, -0.05, 0.00, 8.34, 23.20, 32.27, 38.49
QUOTA PROGETTO	143.51, 143.45, 143.35, 143.54, 143.48, 143.43, 143.43, 142.55, 142.55, 141.80, 141.80, 142.55, 142.55, 142.58, 142.37
DISTANZA PROGETTO	-10.51, -8.95, -8.35, -2.00, 0.00, 4.33, 4.77, 6.09, 6.59, 7.71, 9.21, 10.34, 10.69, 13.69, 14.00
QUOTA RECINZIONE	142.37, 143.67
DISTANZA RECINZIONE	14.00

SEZIONE N.: RI89-3
PROGRESSIVA: 105+425.000
QUOTA P. F.: 144.270

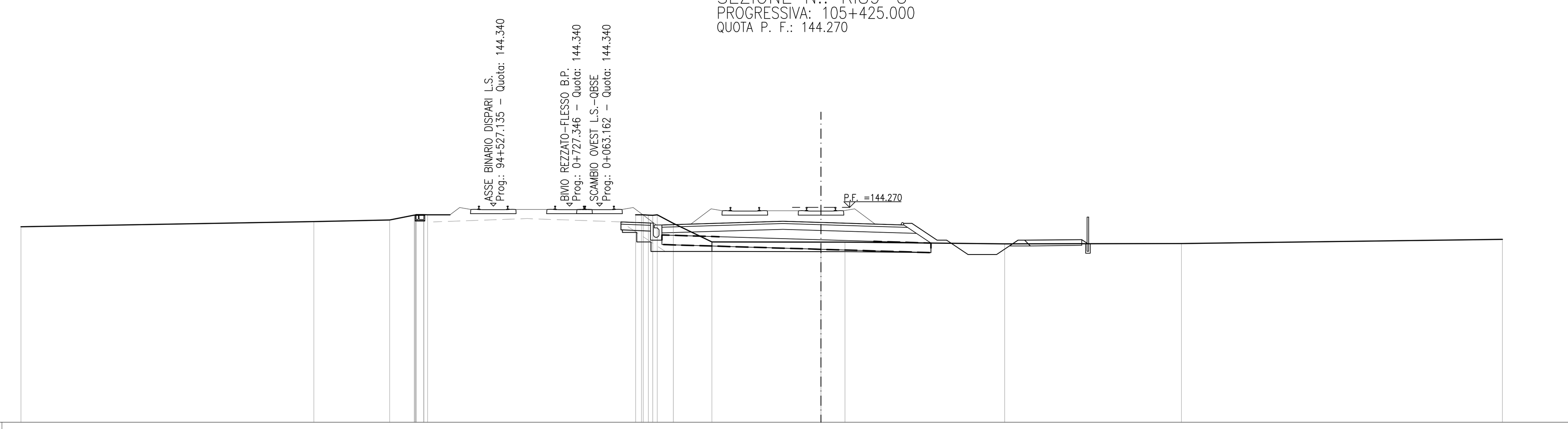

SCALA 1:200

Q. B. 133.000

Voce	Valori
QUOTA TERRENO	143.25, 143.53, 143.61, 143.86, 143.89, 143.88, 143.88, 143.86, 143.88, 143.44, 142.46, 142.45, 142.45, 142.36, 142.38, 142.59
DISTANZA TERRENO	-42.00, -26.62, -22.64, -21.36, -20.85, -20.66, -9.73, -9.06, -8.60, -7.75, -5.73, 0.00, 1.26, 9.64, 18.92, 35.77
QUOTA PROGETTO	143.51, 143.45, 143.35, 143.54, 143.48, 143.43, 143.43, 142.55, 142.55, 141.80, 141.80, 142.55, 142.55, 142.58, 142.37
DISTANZA PROGETTO	-10.50, -8.95, -8.35, -2.00, 0.00, 4.33, 4.77, 6.09, 6.59, 7.71, 9.21, 10.34, 10.69, 13.69, 14.01
QUOTA RECINZIONE	142.37, 143.67
DISTANZA RECINZIONE	14.01

SEZIONE N.: RI89-4
PROGRESSIVA: 105+450.000
QUOTA P. F.: 144.270

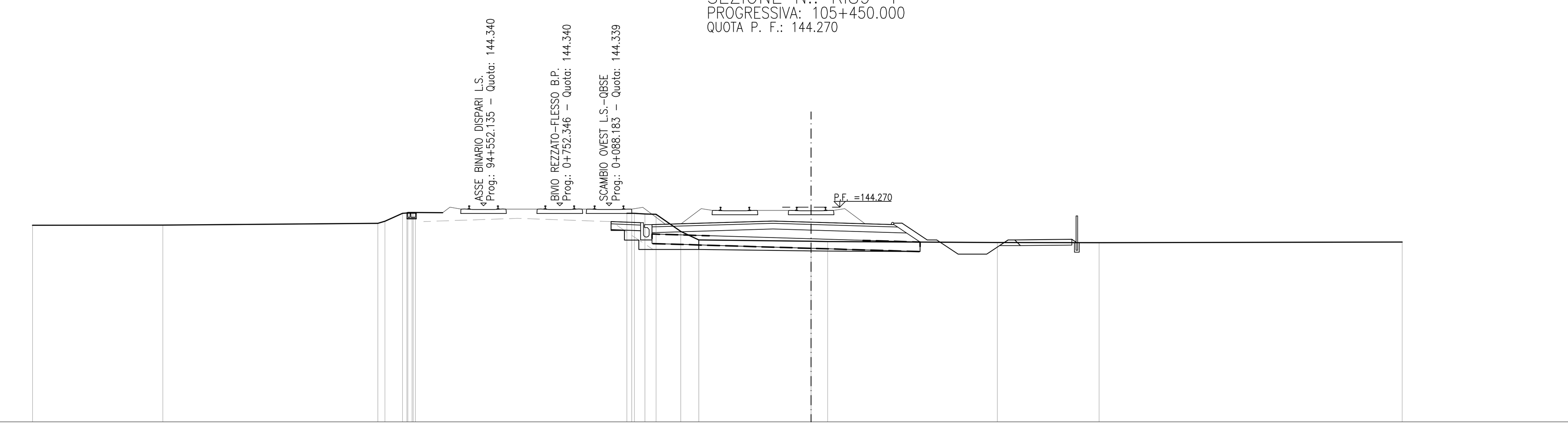

SCALA 1:200

Q. B. 133.000

Voce	Valori
QUOTA TERRENO	143.32, 143.33, 143.42, 143.53, 143.94, 143.99, 143.99, 143.94, 143.91, 143.89, 143.00, 142.54, 142.48, 142.47, 142.41, 142.40, 142.44
DISTANZA TERRENO	-40.87, -34.03, -22.75, -22.37, -21.45, -20.95, -20.77, -9.67, -8.72, -8.14, -6.84, -5.89, 0.00, 0.87, 9.78, 15.11, 31.02
QUOTA PROGETTO	143.51, 143.45, 143.35, 143.54, 143.48, 143.43, 143.43, 142.55, 142.55, 141.80, 141.80, 142.55, 142.55, 142.58, 142.41
DISTANZA PROGETTO	-10.50, -8.95, -8.35, -2.00, 0.00, 4.33, 4.77, 6.09, 6.59, 7.71, 9.21, 10.34, 10.69, 13.69, 13.95
QUOTA RECINZIONE	142.41, 143.71
DISTANZA RECINZIONE	13.95

SEZIONE N.: RI89-5
PROGRESSIVA: 105+475.000
QUOTA P. F.: 144.270

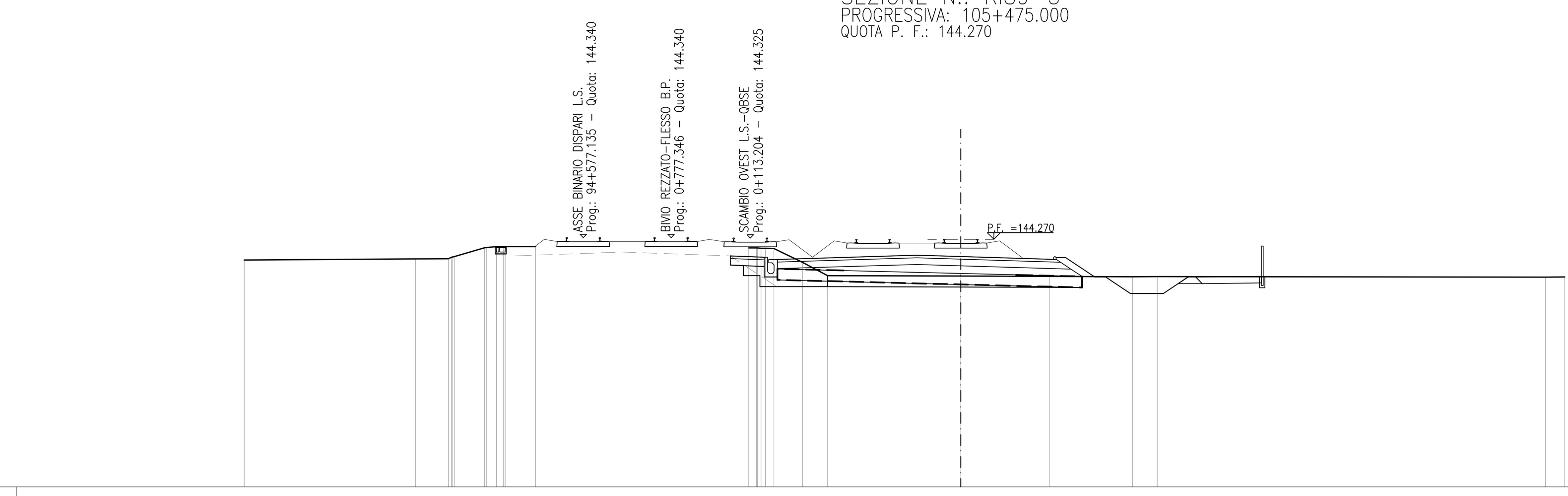

SCALA 1:200

Q. B. 133.000

Voce	Valori
QUOTA TERRENO	143.32, 143.38, 143.38, 143.49, 143.88, 143.94, 143.94, 143.93, 143.87, 143.86, 143.85, 143.21, 142.61, 142.59, 142.58, 142.56, 142.57, 142.55, 142.55
DISTANZA TERRENO	-32.63, -24.82, -23.33, -23.04, -21.68, -21.15, -20.75, -19.36, -9.66, -9.09, -8.51, -7.20, -6.07, 0.00, 4.03, 7.81, 8.94, 26.61, 27.48
QUOTA PROGETTO	143.51, 143.45, 143.35, 143.54, 143.48, 143.43, 143.43, 142.55, 142.55, 141.80, 141.80, 142.55, 142.55, 142.58, 142.56
DISTANZA PROGETTO	-10.49, -8.95, -8.35, -2.00, 0.00, 4.33, 4.77, 6.09, 6.59, 7.71, 9.21, 10.34, 10.69, 13.69, 13.72
QUOTA RECINZIONE	142.56, 143.86
DISTANZA RECINZIONE	13.72

SEZIONE N.: RI89-6
PROGRESSIVA: 105+500.500
QUOTA P. F.: 144.270

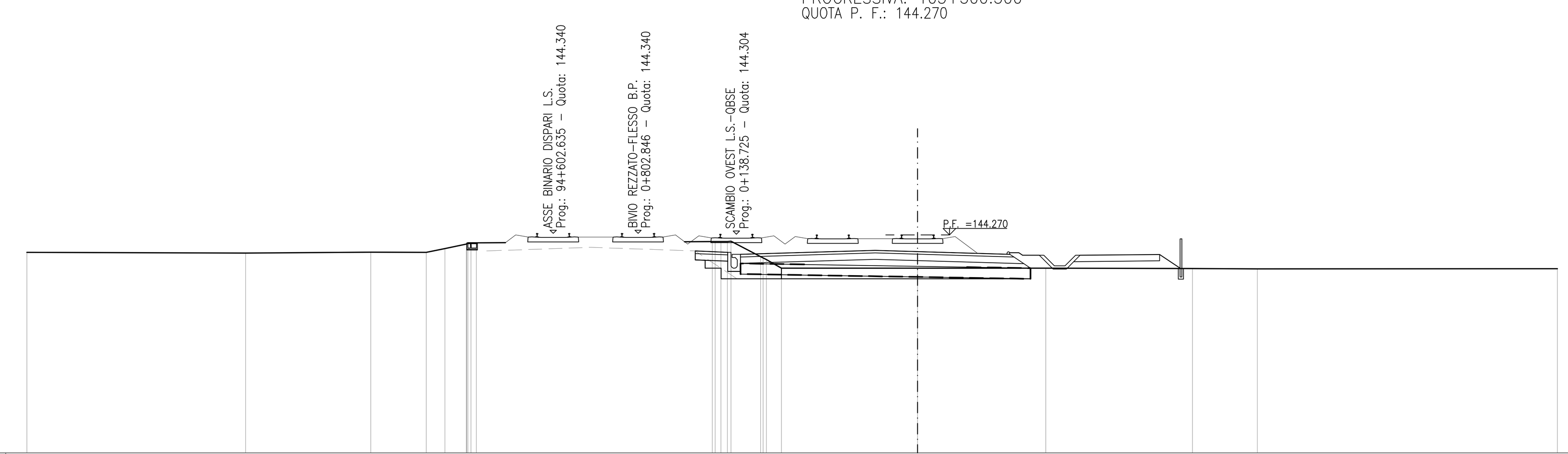

SCALA 1:200

Q. B. 134.000

Voce	Valori
QUOTA TERRENO	143.44, 143.41, 143.46, 143.44, 143.63, 143.83, 143.89, 143.95, 143.96, 143.97, 143.24, 142.70, 142.70, 142.70, 142.68, 142.67, 142.68
DISTANZA TERRENO	-42.00, -31.68, -25.78, -23.17, -22.29, -21.28, -20.80, -9.68, -8.97, -8.80, -7.40, -6.42, 0.00, 6.04, 12.96, 16.02, 30.16
QUOTA PROGETTO	143.51, 143.45, 143.35, 143.54, 143.48, 143.43, 143.31, 143.31, 142.81, 143.31, 143.31, 143.35, 142.69
DISTANZA PROGETTO	-10.49, -8.95, -8.35, -2.00, 0.00, 4.33, 4.95, 5.74, 6.45, 7.45, 7.66, 11.41, 12.40
QUOTA RECINZIONE	142.69, 143.99
DISTANZA RECINZIONE	12.41

SEZIONE N.: RI89-7
PROGRESSIVA: 105+504.900
QUOTA P. F.: 144.270

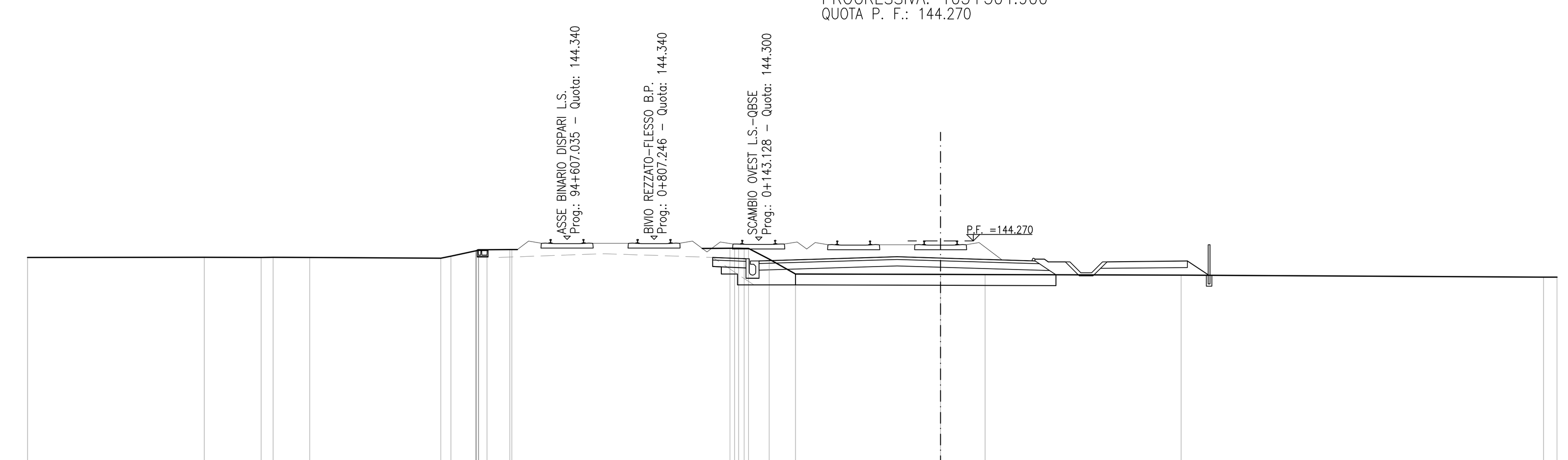

SCALA 1:200

Q. B. 134.000

Voce	Valori
QUOTA TERRENO	143.51, 143.52, 143.51, 143.51, 143.51, 143.48, 143.57, 143.81, 143.87, 143.87, 143.94, 143.92, 143.93, 143.44, 142.75, 142.73, 142.72, 142.70, 142.60, 142.60
DISTANZA TERRENO	-42.00, -33.87, -31.25, -30.70, -29.02, -22.99, -22.53, -21.38, -20.86, -19.81, -9.69, -9.04, -8.83, -7.89, -6.68, 0.00, 2.05, 11.07, 27.73, 28.35
QUOTA PROGETTO	143.51, 143.45, 143.35, 143.54, 143.48, 143.43, 143.31, 143.31, 142.81, 143.31, 143.31, 143.35, 142.69
DISTANZA PROGETTO	-10.49, -8.95, -8.35, -2.00, 0.00, 4.33, 4.95, 5.73, 6.45, 7.45, 7.66, 11.35, 12.33
QUOTA RECINZIONE	142.69, 143.99
DISTANZA RECINZIONE	12.35

SEZIONE N.: RI89-8
PROGRESSIVA: 105+525.000
QUOTA P. F.: 144.270

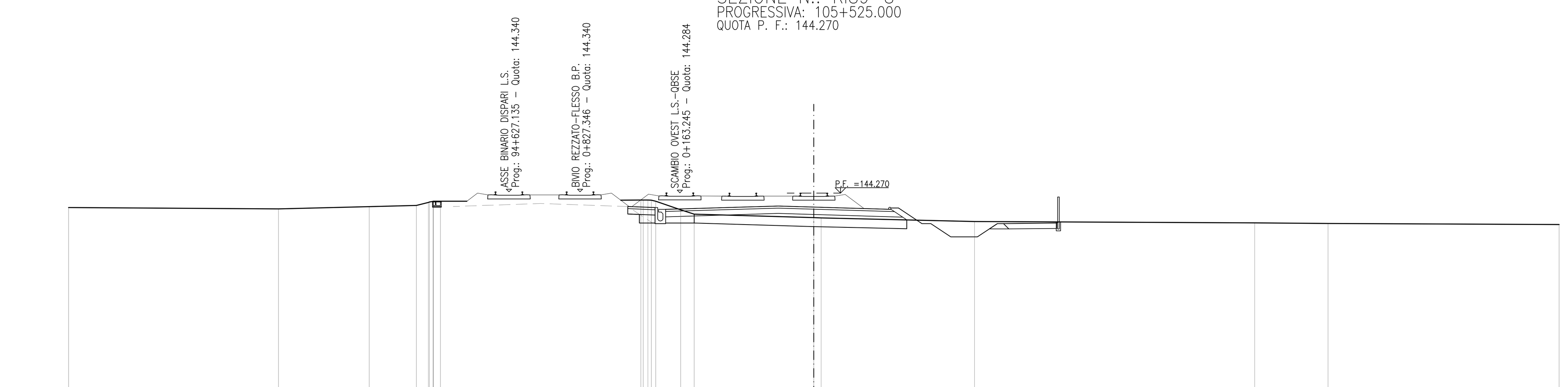

SCALA 1:200

Q. B. 133.000

Voce	Valori
QUOTA TERRENO	143.45, 143.38, 143.50, 143.57, 143.75, 143.81, 143.88, 143.87, 143.81, 143.33, 143.08, 142.88, 142.87, 142.67, 142.59, 142.56, 142.50
DISTANZA TERRENO	-42.00, -30.17, -25.06, -22.40, -21.72, -21.05, -9.75, -9.15, -8.91, -7.51, -6.75, 0.00, 0.41, 9.06, 24.85, 28.98, 42.00
QUOTA PROGETTO	143.51, 143.45, 143.35, 143.54, 143.48, 143.43, 143.43, 142.55, 142.55, 141.80, 141.80, 142.55, 142.55, 142.58, 142.64
DISTANZA PROGETTO	-10.49, -8.95, -8.35, -2.00, 0.00, 4.33, 4.77, 6.09, 6.59, 7.71, 9.21, 10.34, 10.69, 13.69, 13.78
QUOTA RECINZIONE	142.64, 143.94
DISTANZA RECINZIONE	13.78

DISEGNI DI RIFERIMENTO

DESCRIZIONE	CODICE
– RI89 – RELAZIONE TECNICA GENERALE	IN0R12EE2RORI8900001
– RI89 – RELAZIONE GEOTECNICA	IN0R12EE2RBRI8900001
– RI89 – PROFILO GEOTECNICO	IN0R12EE2F6RI8900001
– RI89 – PLANIMETRIA STATO DI FATTO TAV.1	IN0R12EE2P7RI8900001
– RI89 – PLANIMETRIA STATO DI FATTO TAV.2	IN0R12EE2P7RI8900002
– RI89 – PLANIMETRIA DI PROGETTO	IN0R12EE2P8RI8900001
– RI89 – PLANIMETRIA IDRAULICA	IN0R12EE2P8RI8904001
– RI89 – PROFILO LONGITUDINALE	IN0R12EE2F7RI8900001
– RI89 – RELAZIONE IDRAULICA	IN0R12EE2RIRI8904001
– RI89 – SEZIONI TRASVERSALI – TAVOLA 2	IN0R12EE2W9RI8900002
– RI89 – SEZIONI TRASVERSALI – TAVOLA 3	IN0R12EE2W9RI8900003
– RI89 – SEZIONI TRASVERSALI – TAVOLA 4	IN0R12EE2W9RI8900004
– RI89 – SEZIONE TIPO	IN0R12EE2WBRI8900001

NOTE GENERALI

– – – – – RICOSTRUZIONE TEORICA ESTRADOSSO PIATTAFORMA LINEA STORICA DERIVANTE DALLA SEZIONE TIPO DELLA TRATTA BRESCIA–VERONA

COMMITTENTE: RFI RETE FERROVIARIA ITALIANA – GRUPPO FERROVIE DELLO STATO

ALTA SORVEGLIANZA: ITALFERR – GRUPPO FERROVIE DELLO STATO

GENERAL CONTRACTOR: Cepav due – Consorzio ENI per l' Alta Velocità

INFRASTRUTTURE FERROVIARIE STRATEGICHE DEFINITE DALLA LEGGE OBIETTIVO N. 443/01

LINEA A.V. /A.C. TORINO - VENEZIA Tratta MILANO - VERONA
Lotto funzionale Brescia-Verona
PROGETTO ESECUTIVO

RI89 - RILEVATO COLLEG. QBSE-AV/AC DA PK 105+384,000 A PK 105+814,000
SEZIONI TRASVERSALI
TAVOLA 1

GENERAL CONTRACTOR	DIRETTORE LAVORI	SCALA :
Consorzio Cepav due		1:200
Data:	Data:	

COMMESSA	LOTTO	FASE	ENTE	TIPO DOC.	OPERA/DISCIPLINA	PROGR.	REV.
IN0R	12	E	E2	W9	RI8900	001	A

PROGETTAZIONE

Rev.	Descrizione	Redatto	Data	Verificato	Data	Progettista Integratore	Data
A	EMISSIONE	Rocca	29/11/19	Aiello	29/11/19	Liani	29/11/19
B							
C							

IL PROGETTISTA – (Dott. Ing. V. Aiello) – ALBO PROVINCIALE INGEGNERI VERONA – Data: 29/11/19

CIG. 751447334A | File: IN0R12EE2W9RI8900001A_10.dwg

Progetto cofinanziato dalla Unione Europea

CUP: F81H91000000008

Scala di plot: 1: