

**Modulo per la presentazione delle osservazioni per i piani/programmi/progetti sottoposti a procedimenti di valutazione ambientale di competenza statale**

**Presentazione di osservazioni relative alla procedura di:**

- Valutazione Ambientale Strategica (VAS) – art.14 co.3 D.Lgs.152/2006 e s.m.i.  
 Valutazione di Impatto Ambientale (VIA) – art.24 co.3 D.Lgs.152/2006 e s.m.i.  
 Verifica di Assoggettabilità alla VIA – art.19 co.4 D.Lgs.152/2006 e s.m.i.

*(Barrare la casella di interesse)*

Il/La Sottoscritto/a Deplano Giuliana, Scalas Alessio, Scalas Matteo  
*(Nel caso di persona fisica, in forma singola o associata)*

Il/La Sottoscritto/a \_\_\_\_\_

in qualità di legale rappresentante della Pubblica Amministrazione/Ente/Società/Associazione

*(Nel caso di persona giuridica - società, ente, associazione, altro)*

**PRESENTA**

ai sensi del D.Lgs.152/2006, le **seguenti osservazioni** al

- Piano/Programma, sotto indicato  
 Progetto, sotto indicato.

*(Barrare la casella di interesse)*

S.S. 130 "Iglesiente" Eliminazione degli incroci a raso da Cagliari a  
Decimomannu da Km 3+000 a 15+600.

Codice progetto CA 316351 D 19

Codice Elaborato T00IA03AMBCT04

*(inserire la denominazione completa del piano/programma ( procedure di VAS) o del progetto (procedure di VIA, Verifica di Assoggettabilità a VIA)*

**OGGETTO DELLE OSSERVAZIONI**

*(Barrare le caselle di interesse; è possibile selezionare più caselle):*

- Aspetti di carattere generale (es. struttura e contenuti della documentazione, finalità, aspetti procedurali)  
 Aspetti programmatici (coerenza tra piano/programma/progetto e gli atti di pianificazione/programmazione territoriale/ settoriale)  
 Aspetti progettuali (proposte progettuali o proposte di azioni del Piano/Programma in funzione delle probabili ricadute ambientali)  
 Aspetti ambientali (relazioni/impatti tra il piano/programma/progetto e fattori/componenti ambientali)  
 Altro *(specificare)* \_\_\_\_\_

**ASPETTI AMBIENTALI OGGETTO DELLE OSSERVAZIONI**

*(Barrare le caselle di interesse; è possibile selezionare più caselle):*

- Atmosfera  
 Ambiente idrico  
 Suolo e sottosuolo  
 Rumore, vibrazioni, radiazioni  
 Biodiversità (vegetazione, flora, fauna, ecosistemi)  
 Salute pubblica

- Beni culturali e paesaggio
- Monitoraggio ambientale
- Altro *(specificare)* \_\_\_\_\_

### TESTO DELL' OSSERVAZIONE

La realizzazione della contro strada per l'eliminazione degli incroci a raso, che in data antecedente alla realizzazione del progetto definitivo, citato in oggetto, era prevista aderente alla ss 130, ora dovrebbe attraversare i vari lotti agricoli, partendo dall'incrocio di Sant'Andrea (direzione Sestu) fino alla strada Sa Serra, creando notevoli problemi ambientali di impatto acustico, di inquinamento, idrogeologico, nonché di natura economica per chi vive dell'agricoltura. Il lotto di nostra proprietà nello specifico, di Ha 1,53,16, sempre coltivato, verrebbe attraversato, in tutta la sua lunghezza, dalla futura strada che risulterebbe realizzata nelle immediate vicinanze dell'immobile di nostra proprietà ad uso agricolo/abitativo creando ingenti problemi al proseguimento dell'attività agricola. Il lotto è stato oggetto di periodiche alluvioni, le ultime, per gravità nei danni riportati si sono verificate nel 1999 e nel 2018, per cui la realizzazione di una contro strada aggraverebbe ulteriormente la situazione. Si chiede di valutare la possibilità di apportare una modifica al progetto che tenga conto delle problematiche sopra esposte. Si allega nota.

Il/La Sottoscritto/a dichiara di essere consapevole che, ai sensi dell'art. 24, comma 7 e dell'art.19 comma 13, del D.Lgs. 152/2006 e s.m.i., le presenti osservazioni e gli eventuali allegati tecnici saranno pubblicati sul Portale delle valutazioni ambientali VAS-VIA del Ministero dell'Ambiente e della Tutela del Territorio e del Mare ([www.va.minambiente.it](http://www.va.minambiente.it)).

*Tutti i campi del presente modulo devono essere debitamente compilati. In assenza di completa compilazione del modulo l'Amministrazione si riserva la facoltà di verificare se i dati forniti risultano sufficienti al fine di dare seguito alle successive azioni di competenza.*

### ELENCO ALLEGATI

Allegato 1 - Dati personali del soggetto che presenta l'osservazione

Allegato 2 - Copia del documento di riconoscimento in corso

Allegato XX - \_\_\_\_\_ *(inserire numero e titolo dell'allegato tecnico se presente)*

Luogo e data Assemini li 18/03/2021

*(inserire luogo e data)*

Il/La dichiarante  
  
*(Firma)*

MITT:  
DEPLANO GIULIANA  
SCALAS ALESSIO  
SCALAS MATTEO

l Omissis

Spett.le Ministero dell'Ambiente  
e della Tutela del Territorio e del Mare  
Direzione Generale per la crescita  
sostenibile e la qualità dello sviluppo  
Pec: cress@pec.minambiente.it

Spett.le Direzione Generale Anas  
Pec: anas@postecert.stradeanas.it

Spett.le Anas Struttura Territoriale Sardegna  
Pec: anas.sardegna@postacert.stradeanas.it

Spett.le Comune di Assemini  
Pec: protocollo@pec.comune.assemini.ca.it  
Mail: lavoripubblici@comune.assemini.ca.it




OGGETTO: S.S. 130 "Iglesiente" Eliminazione incroci a raso da Cagliari a Decimomannu da Km 3+000 a 15+600. Codice progetto CA316351 D 19, Codice Elaborato T00IA03AMBCT04 (incrocio Sant'Andrea- strada Sa Serra.

In riferimento al progetto indicato in oggetto e pubblicato in data 11-01-2021 relativo alla realizzazione di una contro strada alla SS 130 per l'eliminazione degli incroci a raso e che parte dalla rotonda incrocio Sant'Andrea (strada direzione Sestu) e attraversando diversi lotti sbocca nella strada Sa Serra, i sottoscritti Deplano Giuliana, Scalas Alessio e Scalas Matteo proprietari del lotto distinto al catasto al foglio 25 mapp 3618 di Ha 1,53,16 fanno presente quanto segue:

- il lotto a destinazione "agricola" è stato sempre coltivato dal De Cuius Scalas Marco Antonio, e da circa otto anni è condotto dal Sig. Scalas Matteo (figlio) "imprenditore agricolo" che ha la propria residenza nell'immobile ivi ubicato; Il lotto che nel vostro progetto definite "incolto" e' sempre stato coltivato e inserito nelle domande di P.A.C. Politica Agricola Comunitaria ininterrottamente negli ultimi 38 anni.
- il Sig. Scalas Matteo vi svolge la propria attività agricola e dalla coltivazione di quel lotto trae il proprio sostentamento.
- la realizzazione di una contro strada che attraverserebbe in tutta la sua lunghezza il lotto di nostra proprietà, realizzazione prevista adiacente alla struttura abitativa, creerebbe un notevole danno economico in quanto pregiudica la possibilità di avviare le diverse coltivazioni oltre a determinare notevoli problemi ambientali di impatto acustico e possibile inquinamento delle coltivazioni (a oggi la parte del terreno oggetto del vostro progetto è dedicata a frutteto).
- Il lotto è soggetto a periodici allagamenti (nel 1999 e nell'ottobre 2018 le più importanti per danni) la realizzazione di una contro strada aggraverebbe ulteriormente la situazione in quanto aumenterebbe la possibilità di ristagno dell'acqua piovana, impedendo alla stessa di defluire, creando danni alle colture e amplificando l'impatto distruttivo di un possibile allagamento per le abitazioni circostanti.

Per le motivazioni sopra descritte si chiede pertanto la possibilità di valutare una modifica al progetto. In attesa di cortese riscontro si coglie l'occasione per porgere distinti saluti.

Assemini, li 18-03-2021

 Deplano Giuliana  
 Scalas Alessio  
 Scalas Matteo