












-  Cavidotto AT
-  Cavidotto MT
-  Centrale elettrica
-  Sottostazione di rete
-  Limiti comunali
-  Regione Siciliana - SITR - Sistema Informativo Territoriale Regionale
-  ZSC-ZPS
-  ZPS
-  IBA
-  Parchi
-  Riserve



**REGIONE SICILIANA**

**RWE** RWE RENEWABLES ITALIA S.R.L.  
 via A. Doria 41/0 - 00192 ROMA (RM)  
 P.IVA/C.F. 05400370968  
 pec: rwe.renewables@legasat.it

**PARCO EOLICO CONTESSA**

Documento: Studi ambientali, geologici, agronomici ed archeologici N° Documento: PECA-A-0427

PROGETTO: PECA DISCIPLINA: A TIPOLOGIA: ID FORMATO: A4

TITOLO: Carta natura 2000, parchi riserve, iba - opere di connessione

PRODOTTO: 11.6.1 SCALA: 1:10.000 FILE: PECA-A-0427.pdf

Il Progettista: Redattori SIA:  
 Ing. Riccardo Cangelosi Dott. Gualterio Bellomo  
 Dott. Claudio Giannobile  
 Prof. Vittorio Amadio Guadi  
 Dott. Fabio Inzeranno  
 Dott.ssa Maria Antonietta Manno  
 Dott. Sebastiano Manno

Rev.	Data	Revisione	Descrizione Revisione	Redatto	Controllato	Approvato
00	marzo2021	PRIMA EMISSIONE		VIAIRGEOND	VIAIRGEOND	RWE