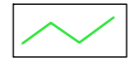








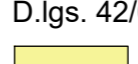



-  Cavidotto AT
-  Cavidotto MT
-  Centrale elettrica
-  Sottostazione di rete
- Beni paesaggistici (fonte: SITR Regione Siciliana)
- D.lgs. 42/04 e s.m.i., art. 134, lett. b) - aree di cui all'art. 142
 -  Territori costieri compresi entro i 300 m. dalla battigia - comma 1, lett. a)
 -  Fiumi, torrenti e corsi d'acqua e relative sponde per una fascia di 150 m - comma 1, lett. c)
 -  Aree protette (Parchi e Riserve) - comma 1, lett. f)
 -  Territori ricoperti da boschi o sottoposti a vincolo di rimboscimento - comma 1, lett. g)
 -  Aree e siti di interesse archeologico - comma 1, lett. m)
 -  Vincoli Archeologici art.10 D.lgs. 42/04
- D.lgs. 42/04 e s.m.i., art. 134, lett. a)
 -  Ulteriori immobili ed aree specificatamente individuati a termini dell'art. 136 e sottoposti a tutela dal Piano Paesaggistico
- D.lgs. 42/04 e s.m.i., art. 134, lett. c)
 -  Ulteriori immobili ed aree specificatamente individuati a termini dell'art. 136 e sottoposti a tutela dal Piano Paesaggistico



REGIONE SICILIANA

PARCO EOLICO CONTESSA

Documento: Studi ambientali, geologici, agronomici ed archeologici N° Documento: PECCO-A-0437

PROGETTO: PECCO DISCIPLINA: A TIPOLOGIA: ID FORMATO: A4

TITOLO: Beni paesaggistici - opere di connessione

FOGLIO: 11 di 11 SCALA: 1:10.000 FILE: PECCO-A-0437.pdf

Il Progettista:
Ing. Riccardo Cangeli

Redattori SIA:
Dott. Gualterio Bellomo
Ing. Claudio Giannobile
Prof. Vittorio Amadio Guadi
Dott. Fabio Interrante
Dott.ssa Maria Antonietta Manganaro
Dott. Sebastiano Manganaro

Rev.	Data	Revisione	Descrizione Revisione	Redatto	Controllato	Approvato
00	marzo 2021	PRIMA EMISSIONE	VIAIRGEOND	VIAIRGEOND	RWE	