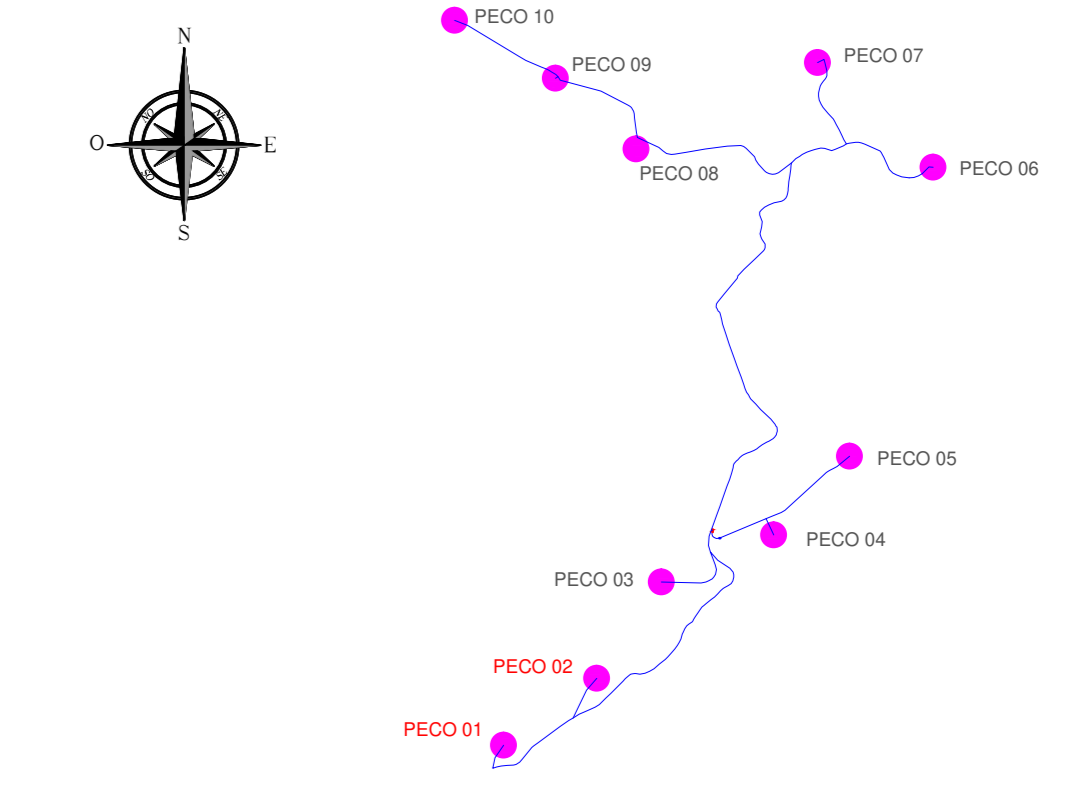
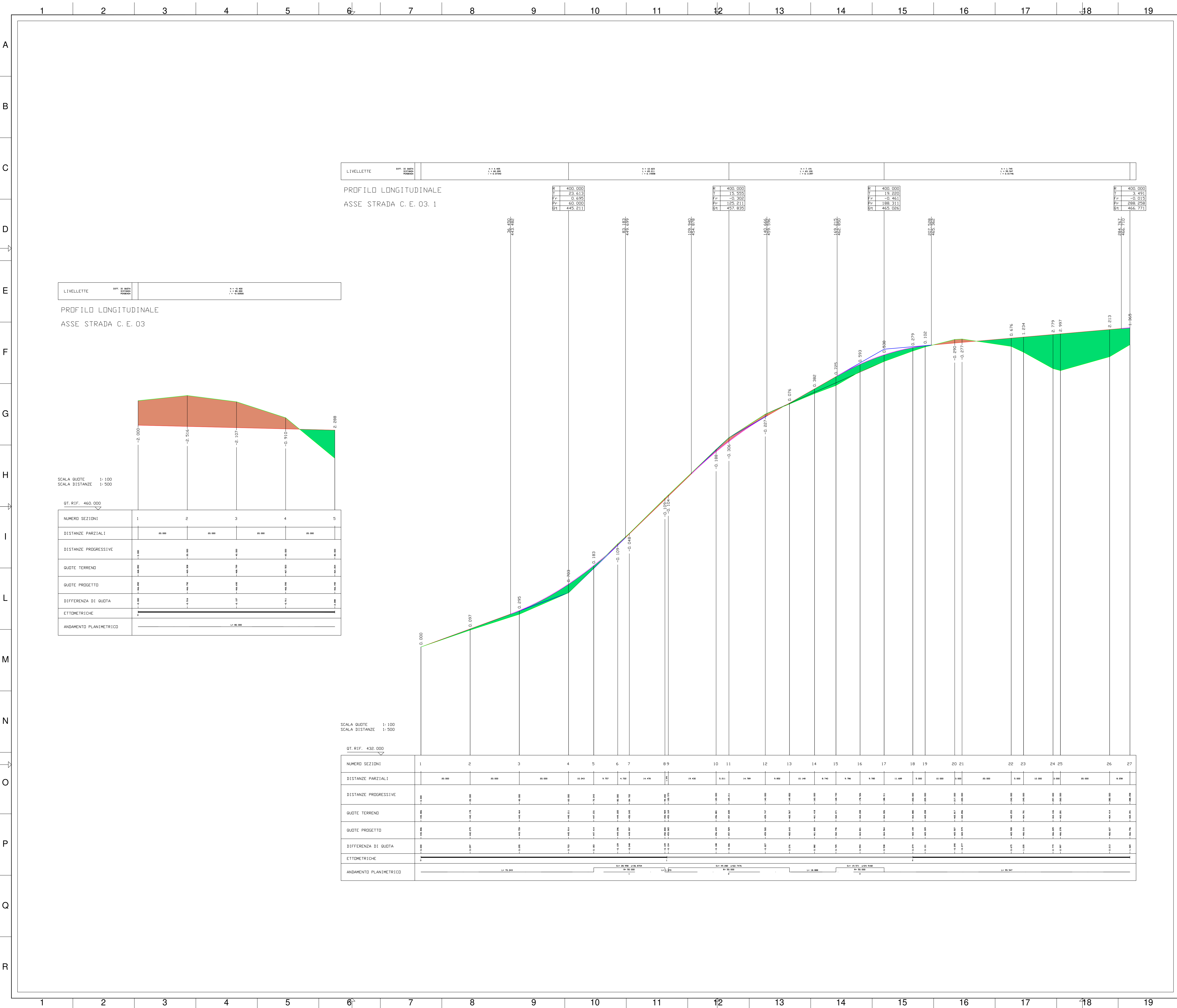


- LEGENDA SIMBOLI:**
- █ RILEVATO
 - █ TRINCEA
 - PROFILO DEL TERRENO
 - PROFILO DI PROGETTO

QUADRO D'UNIONE PECO



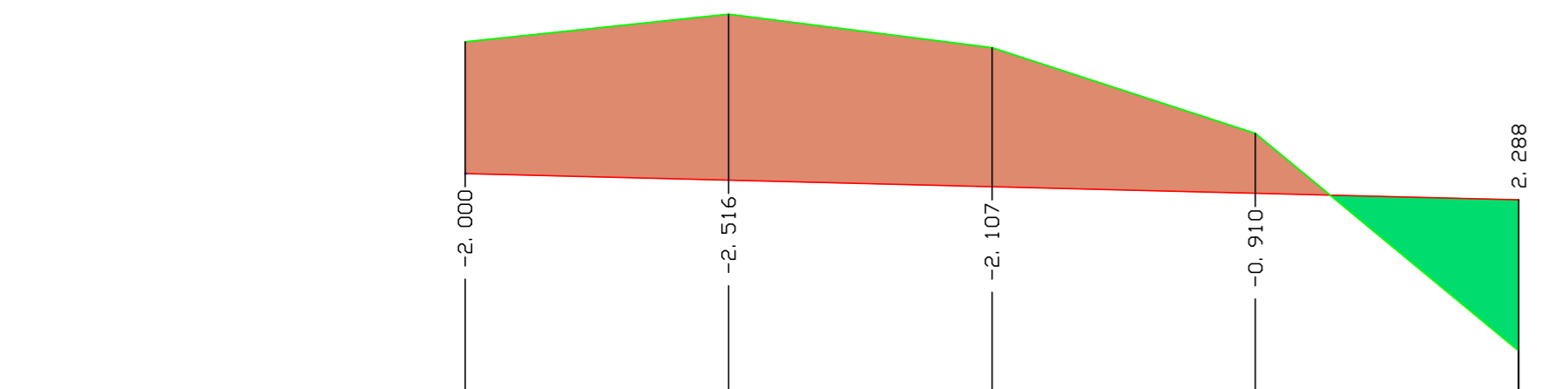
COMITENTE		RWE RENEWABLES ITALIA S.R.L. via A. Doria, 41/G - 00182 ROMA (RM) P.IVA/C.F.: 0640230968 pec: rwe@renewablesitaly.com	
Titolo del Progetto:		PARCO EOLICO CONTESSA	
Documento:	PROGETTO DEFINITIVO	N° Documento:	PECO-P-0116
ID PROGETTO:	PECO	DISCIPLINA:	P
TITOLO:	Profili longitudinali altimetrici delle opere e dei lavori da realizzare		
FOLIO:	1 di 8	SCALA:	1:500
FILE:	PECO-P-0116_06.dwg		
Il Progettista:			
Ing. Riccardo Cangini <i>Riccardo Cangini</i>			
Rev:	Data Revisione	Descrizione Revisione	Redatto
			Controllato
			Approvato
00	marzo 2021	PRIMA EMISSIONE	Cangini



LIVELLETTA

1	2	3	4	5	6	7	8	9	10	11	12	13	14	15	16	17	18	19	
400.000	400.000	400.000	400.000	400.000	400.000	400.000	400.000	400.000	400.000	400.000	400.000	400.000	400.000	400.000	400.000	400.000	400.000	400.000	400.000

PROFilo LONGITUDINALE
ASSE STRADA C. E. 03



OT. RIF. 460.000

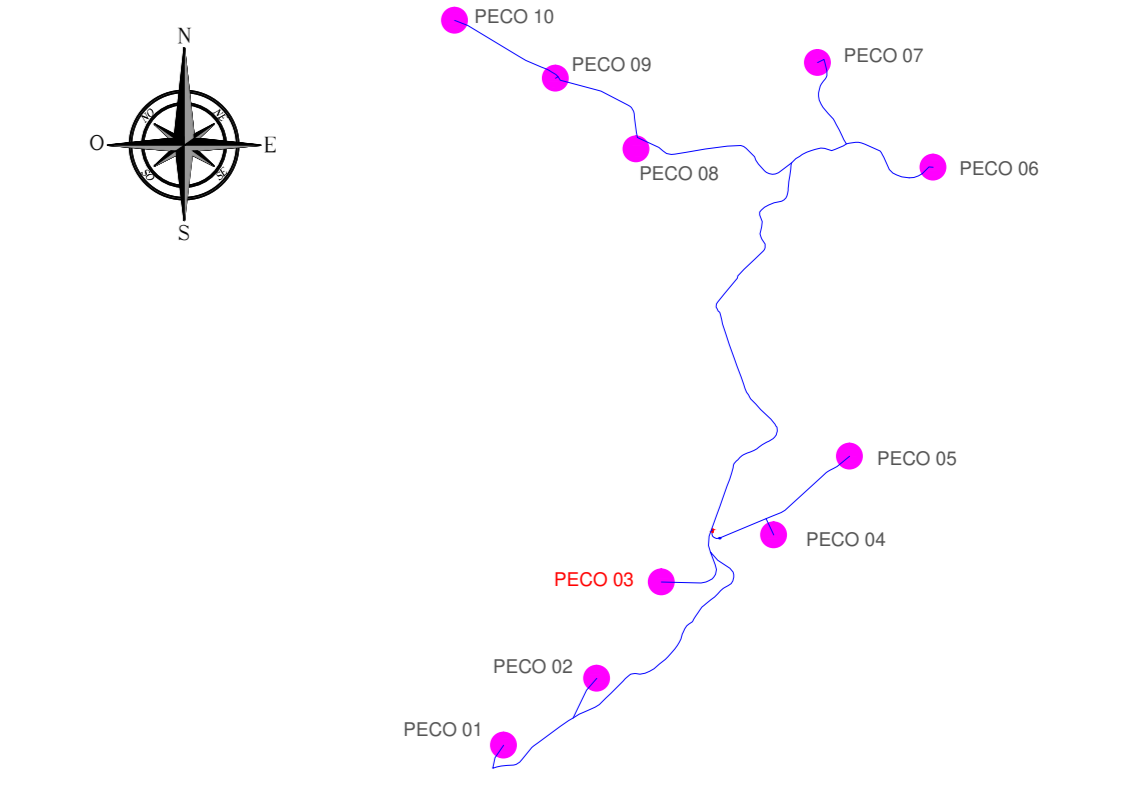
NUMERO SEZIONI	1	2	3	4	5
DISTANZE PARZIALI	00.000	00.000	00.000	00.000	00.000
DISTANZE PROGRESSIVE	00.000	00.000	00.000	00.000	00.000
QUOTE TERRENO	00.000	00.000	00.000	00.000	00.000
QUOTE PROGETTO	00.000	00.000	00.000	00.000	00.000
DIFFERENZA DI QUOTA	00.000	00.000	00.000	00.000	00.000
ETIMETRICHE	[Scale bar]				
ANDAMENTO PLANIMETRICO	[Planimetric alignment]				

OT. RIF. 432.000

NUMERO SEZIONI	1	2	3	4	5	6	7	8	9	10	11	12	13	14	15	16	17	18	19	20	21	22	23	24	25	26	27	
DISTANZE PARZIALI	00.000	00.000	00.000	00.000	00.000	00.000	00.000	00.000	00.000	00.000	00.000	00.000	00.000	00.000	00.000	00.000	00.000	00.000	00.000	00.000	00.000	00.000	00.000	00.000	00.000	00.000	00.000	
DISTANZE PROGRESSIVE	00.000	00.000	00.000	00.000	00.000	00.000	00.000	00.000	00.000	00.000	00.000	00.000	00.000	00.000	00.000	00.000	00.000	00.000	00.000	00.000	00.000	00.000	00.000	00.000	00.000	00.000	00.000	00.000
QUOTE TERRENO	00.000	00.000	00.000	00.000	00.000	00.000	00.000	00.000	00.000	00.000	00.000	00.000	00.000	00.000	00.000	00.000	00.000	00.000	00.000	00.000	00.000	00.000	00.000	00.000	00.000	00.000	00.000	00.000
QUOTE PROGETTO	00.000	00.000	00.000	00.000	00.000	00.000	00.000	00.000	00.000	00.000	00.000	00.000	00.000	00.000	00.000	00.000	00.000	00.000	00.000	00.000	00.000	00.000	00.000	00.000	00.000	00.000	00.000	00.000
DIFFERENZA DI QUOTA	00.000	00.000	00.000	00.000	00.000	00.000	00.000	00.000	00.000	00.000	00.000	00.000	00.000	00.000	00.000	00.000	00.000	00.000	00.000	00.000	00.000	00.000	00.000	00.000	00.000	00.000	00.000	00.000
ETIMETRICHE	[Scale bar]																											
ANDAMENTO PLANIMETRICO	[Planimetric alignment]																											

- LEGENDA SIMBOLI:**
- RILEVATO
 - TRINCEA
 - PROFilo DEL TERRENO
 - PROFilo DI PROGETTO

QUADRO D'UNIONE PECO



COMMITTENTE:
RWE
RWE RENEWABLES ITALIA S.R.L.
via A. Doria, 41/G - 00192 ROMA (RM)
P.IVA/C.F. 06402030968
pec: rwe@renewablesitalia.com

TITOLO DEL PROGETTO:
PARCO EOLICO CONTESSA

Documento: **PROGETTO DEFINITIVO** N° Documento: **PECO-P-0116**

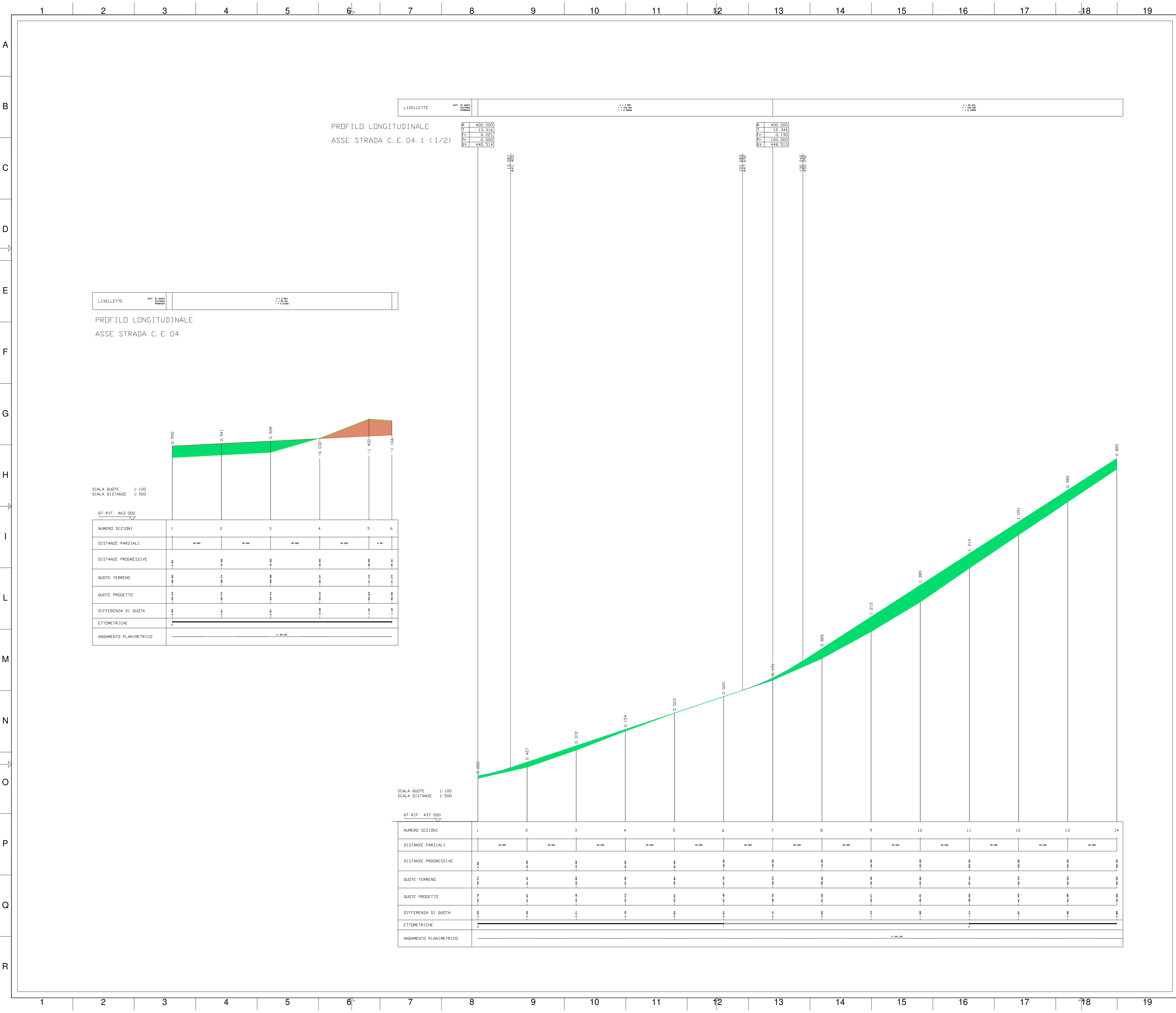
ID PROGETTO: **PECO** DISCIPLINA: **P** TIPOLOGIA: **D** FORMATO: **A3**

TITOLO:
Profili longitudinali altimetrici delle opere e dei lavori da realizzare

FOGLIO: **2** di **8** SCALA: **1/500** IVERS: **PECO-P-0116_02.dwg**

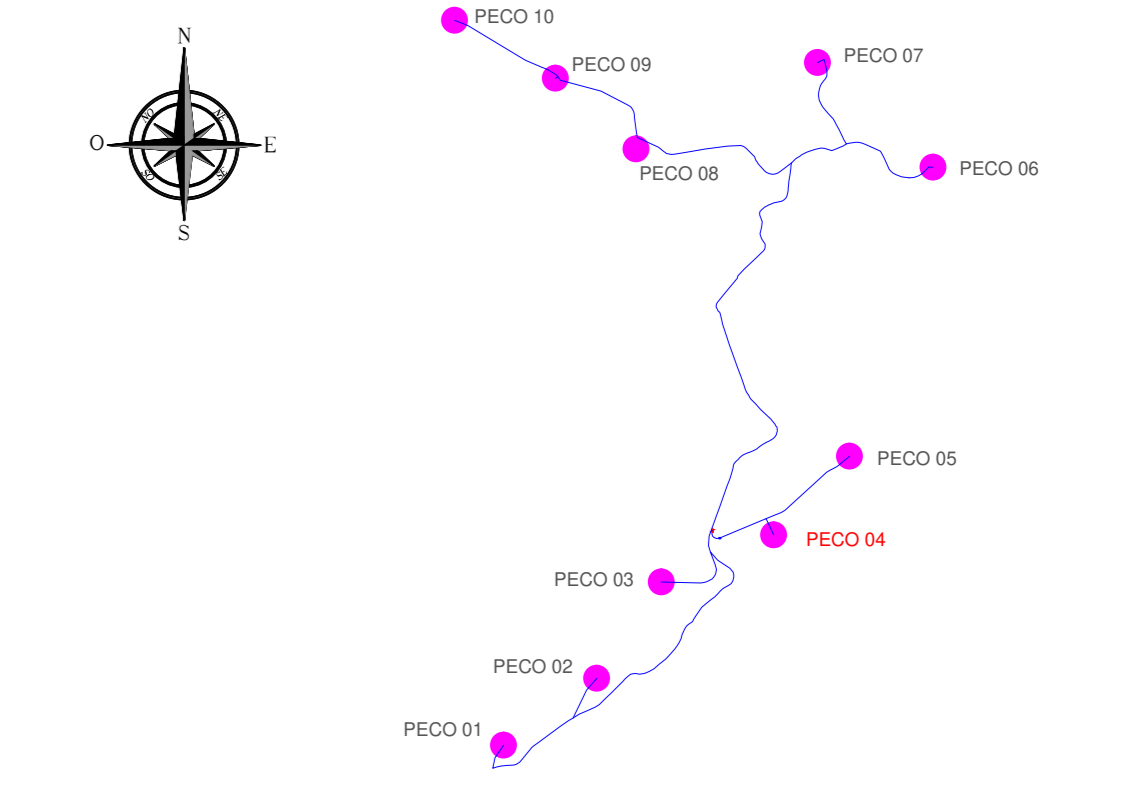
Il Progettista:
Ing. Riccardo Cangialosi
[Signature]

Rev.	Data Revisione	Descrizione Revisione	Redatto	Controllato	Approvato
00	marzo2021	PRIMA EMISSIONE	Cangialosi	Cangialosi	RWE



- LEGENDA SIMBOLI:**
- RILEVATO
 - TRINCEA
 - PROFILO DEL TERRENO
 - PROFILO DI PROGETTO

QUADRO D'UNIONE PECO



COMITENTE
RWE
RWE RENEWABLES ITALIA S.R.L.
via A. Doria, 41/G - 00192 ROMA (RM)
P.IVA/C.F. 06402370968
pec: rwe@renewableitaly.it

PARCO EOLICO CONTESSA

Documento: **PROGETTO DEFINITIVO** N° Documento: **PECO-P-0116**

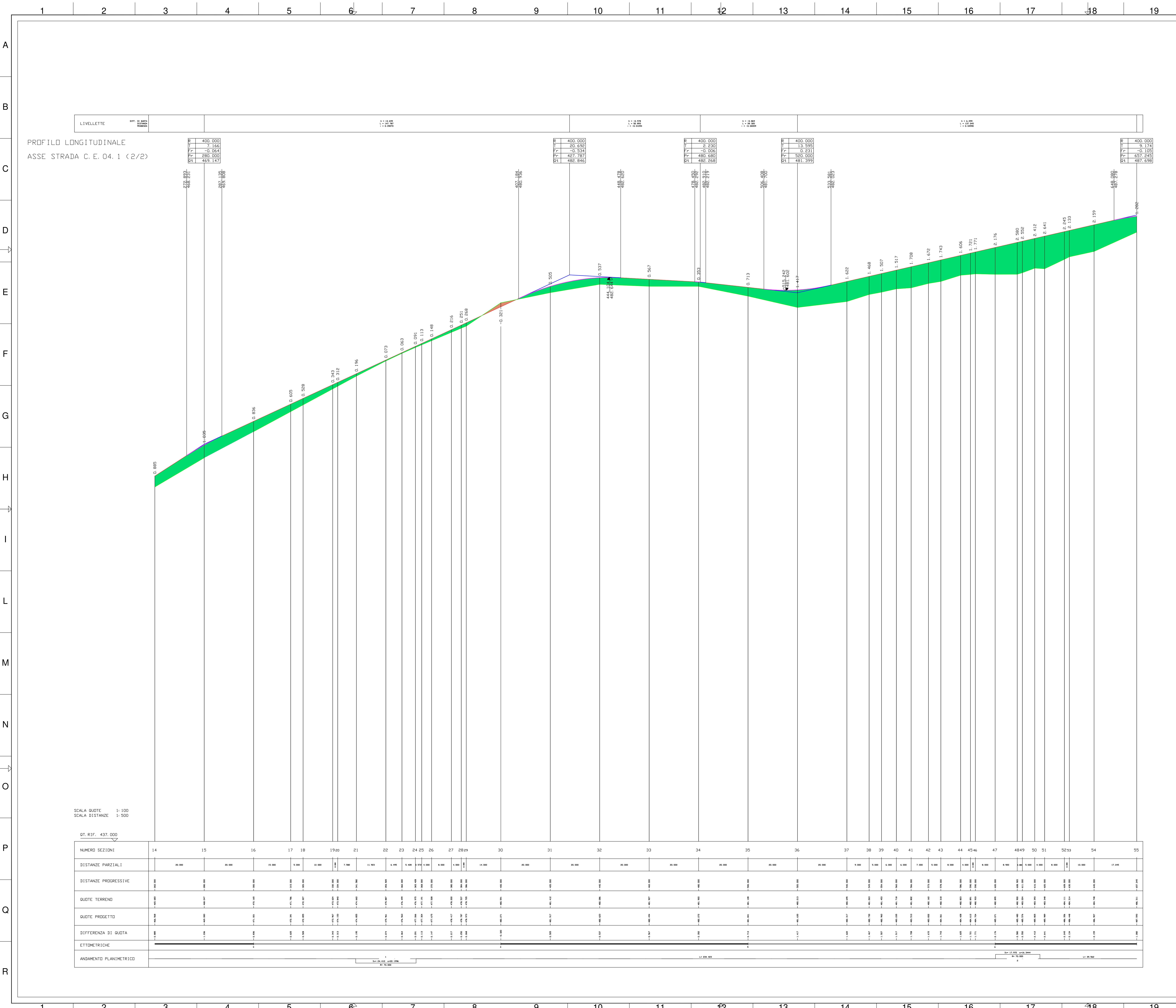
ID PROGETTO: PECO DISCIPLINA: P TIPOLOGIA: D FORMATO: A3

TITOLO:
Profili longitudinali altimetrici delle opere e dei lavori da realizzare

FOLIO: 3 di 8 SCALA: 1/500 FILE: PECO-P-0116_06.dwg

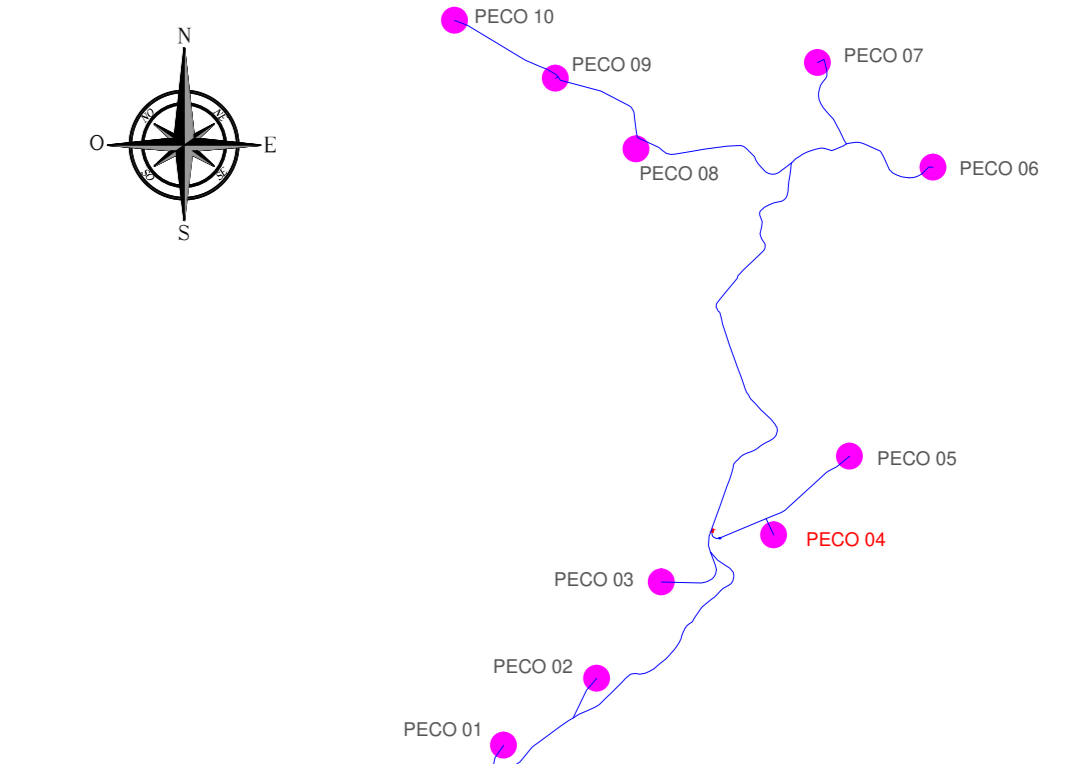
Il Progettista:
Ing. Riccardo Cangialosi
Riccardo Cangialosi

Rev.	Data Revisione	Descrizione Revisione	Redatto	Controllato	Approvato
00	marzo2021	PRIMA EMISSIONE	Cangialosi	Cangialosi	RWE



- LEGENDA SIMBOLI:
- RILEVATO
 - TRINCEA
 - PROFILO DEL TERRENO
 - PROFILO DI PROGETTO

QUADRO D'UNIONE PECO



		RWE RENEWABLES ITALIA S.R.L. via A. Doria, 41/G - 00192 ROMA (RM) P.IVA/C.F. 06403230988 pec: www.renewablesitalia.r@gmail.com	
PARCO EOLICO CONTESSA			
Documento: PROGETTO DEFINITIVO		N° Documento: PECO-P-0116	
ID PROGETTO: PECO	DISCIPLINA: P	TIPOLOGIA: D	FORMATO: A3
Titolo: Profili longitudinali altimetrici delle opere e dei lavori da realizzare			
FOGLIO: 4 di 8	SCALA: I/ve	FILE: PECO-P-0116_06.dwg	
Il Progettista:			
Rev:	Data Revisione	Descrizione Revisione	Redatto
			Controllato
			Approvato
00	marzo 2021	PRIMA EMISSIONE	Cangialosi
			RWE

LIVELLETTA	SPV. DI BACIN. REGIONALE	1:10.000	1:10.000	1:10.000
------------	--------------------------	----------	----------	----------

PROF. ILONGITUDINALE
ASSE STRADA C. E. 05

SCALA QUOTE 1:100
SCALA DISTANZE 1:500

NUMERO SEZIONI	1	2	3	4	5
DISTANZE PARZIALI		25.000	25.000	25.000	25.000
DISTANZE PROGRESSIVE	0	25.000	50.000	75.000	100.000
QUOTE TERRENO	0	0	0	0	0
QUOTE PROGETTO	0	0	0	0	0
DIFFERENZA DI QUOTA	0	0	0	0	0
ETIMETRICHE	[Linea grafica]				
ANDAMENTO PLANIMETRICO	[Linea grafica]				

LIVELLETTA	SPV. DI BACIN. REGIONALE	1:10.000	1:10.000	1:10.000
------------	--------------------------	----------	----------	----------

PROF. ILONGITUDINALE
ASSE STRADA C. E. 06

SCALA QUOTE 1:100
SCALA DISTANZE 1:500

NUMERO SEZIONI	1	2	3	4	5	6	7	8	9	10	11	12	13	14	15	16	17	18	19	20	21	22	23	
DISTANZE PARZIALI		25.000	25.000	17.000	3.000	25.000	4.307	13.433	13.000	2.800	4.196	13.000	4.000	4.311	3.800	5.000	5.000	1.000	1.817	3.100	13.994			
DISTANZE PROGRESSIVE	0	25.000	50.000	67.000	70.000	95.000	99.307	112.740	125.740	128.540	132.736	145.736	149.736	154.047	159.047	164.047	169.047	170.047	171.864	174.971	188.965	202.959	216.953	230.947
QUOTE TERRENO	0	0	0	0	0	0	0	0	0	0	0	0	0	0	0	0	0	0	0	0	0	0	0	0
QUOTE PROGETTO	0	0	0	0	0	0	0	0	0	0	0	0	0	0	0	0	0	0	0	0	0	0	0	0
DIFFERENZA DI QUOTA	0	0	0	0	0	0	0	0	0	0	0	0	0	0	0	0	0	0	0	0	0	0	0	0
ETIMETRICHE	[Linea grafica]																							
ANDAMENTO PLANIMETRICO	[Linea grafica]																							

LIVELLETTA	SPV. DI BACIN. REGIONALE	1:10.000	1:10.000	1:10.000
------------	--------------------------	----------	----------	----------

PROF. ILONGITUDINALE
ASSE STRADA C. E. 07

SCALA QUOTE 1:100
SCALA DISTANZE 1:500

NUMERO SEZIONI	1	2	3	4	5	6	7	8	9	10	11	12	13	14	15	16	17
DISTANZE PARZIALI		25.000	25.000	25.000	15.000	15.000	3.517	14.000	4.000	3.000	15.000	15.000	15.000	10.000	3.497	3.303	3.497
DISTANZE PROGRESSIVE	0	25.000	50.000	75.000	90.000	105.000	110.517	124.517	128.517	131.517	146.517	161.517	176.517	186.517	190.014	193.511	197.008
QUOTE TERRENO	0	0	0	0	0	0	0	0	0	0	0	0	0	0	0	0	0
QUOTE PROGETTO	0	0	0	0	0	0	0	0	0	0	0	0	0	0	0	0	0
DIFFERENZA DI QUOTA	0	0	0	0	0	0	0	0	0	0	0	0	0	0	0	0	0
ETIMETRICHE	[Linea grafica]																
ANDAMENTO PLANIMETRICO	[Linea grafica]																

LIVELLETTA	SPV. DI BACIN. REGIONALE	1:10.000	1:10.000	1:10.000
------------	--------------------------	----------	----------	----------

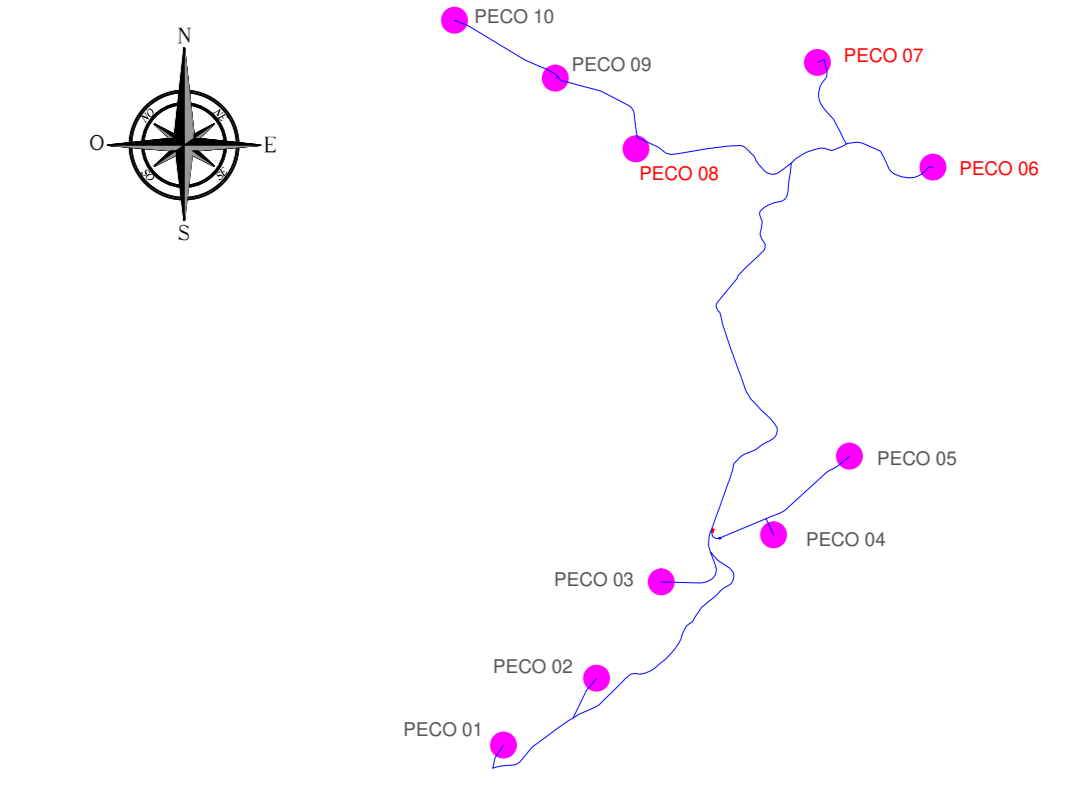
PROF. ILONGITUDINALE
ASSE STRADA C. E. 08

SCALA QUOTE 1:100
SCALA DISTANZE 1:500

NUMERO SEZIONI	1	2	3	4	5	6	7	8	9	10	11	12	13	14	15	16	17
DISTANZE PARZIALI		25.000	25.000	25.000	25.000	14.000	5.000	5.000	10.000	10.000	10.000	10.000	10.000	1.000	5.000	4.000	4.000
DISTANZE PROGRESSIVE	0	25.000	50.000	75.000	100.000	114.000	119.000	124.000	134.000	144.000	154.000	164.000	174.000	175.000	180.000	184.000	188.000
QUOTE TERRENO	0	0	0	0	0	0	0	0	0	0	0	0	0	0	0	0	0
QUOTE PROGETTO	0	0	0	0	0	0	0	0	0	0	0	0	0	0	0	0	0
DIFFERENZA DI QUOTA	0	0	0	0	0	0	0	0	0	0	0	0	0	0	0	0	0
ETIMETRICHE	[Linea grafica]																
ANDAMENTO PLANIMETRICO	[Linea grafica]																

- LEGENDA SIMBOLI:**
- RILEVATO
 - TRINCEA
 - PROF. IL TERRENO
 - PROF. IL PROGETTO

QUADRO D'UNIONE PECO



COMITENTE:
RWE
RWE RENEWABLES ITALIA S.R.L.
via A. Doria, 41/G - 00192 ROMA (RM)
P.IVA/C.F. 0640370968
pec: www.renewablesitalia@legalmail.it

TITOLO DEL PROGETTO:
PARCO EOLICO CONTESSA

Documento: **PROGETTO DEFINITIVO** N° Documento: **PECO-P-0116**

ID PROGETTO: **PECO** DISCIPLINA: **P** TIPOLOGIA: **D** FORMATO: **A3**

TITOLO:
Profili longitudinali altimetrici delle opere e dei lavori da realizzare

FOGLIO: **01** DI **01** SCALA: **Varie** FILE: **PECO-P-0116_01.dwg**

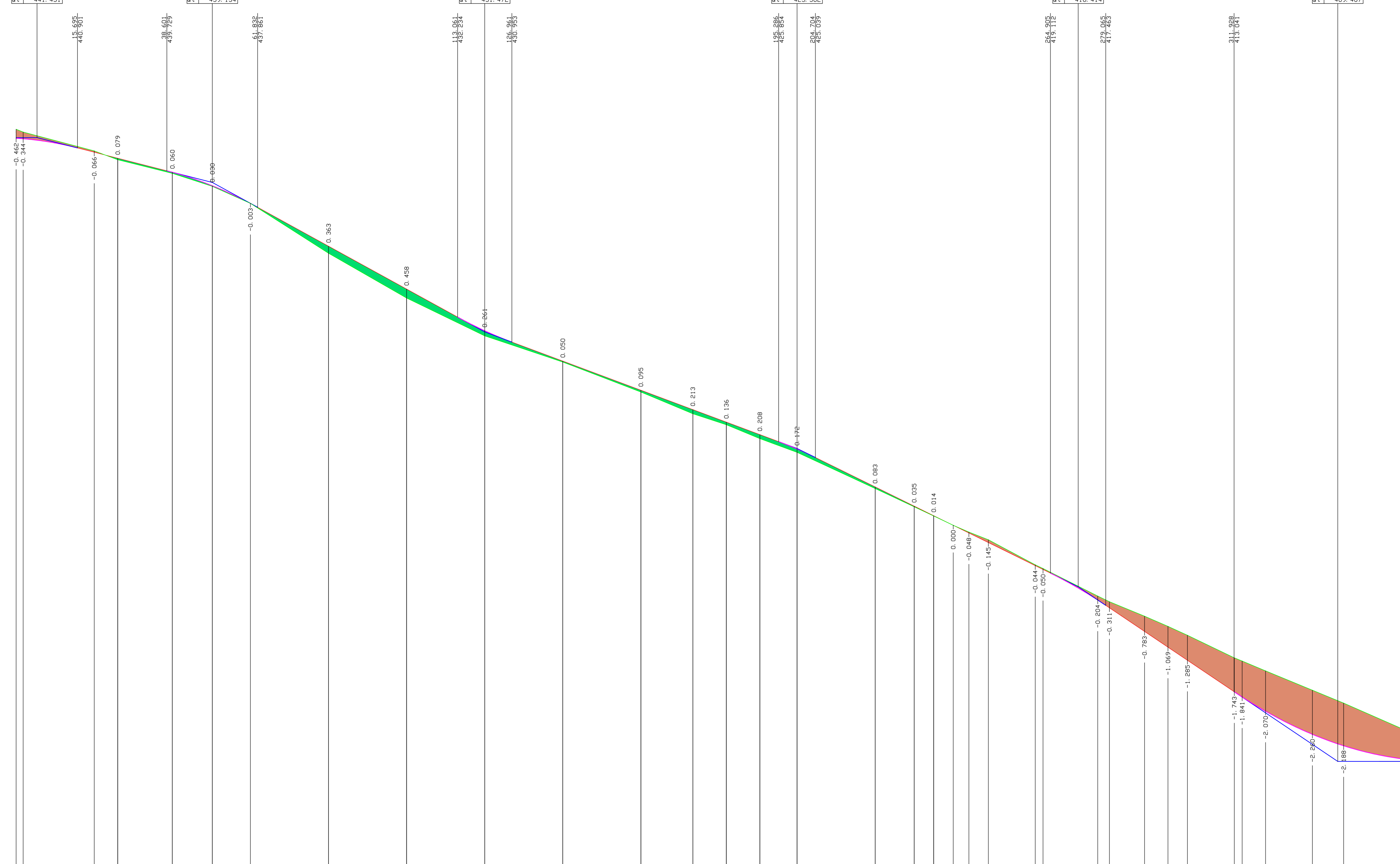
Il Progettista:
Ing. Riccardo Cangialosi

Rev.	Data Revisione	Descrizione Revisione	Redatto	Controllato	Approvato
00	marzo2021	PRIMA EMISSIONE	Cangialosi	Cangialosi	RWE

PROFILO LONGITUDINALE
ASSE STRADA C.E. 08.1

LIVELLETTA	DIFF. AL MOLA SOTTO PUNTO	1 - 1.287 1.1 - 2.014	1.1 - 2.014 1.1 - 2.014	1.1 - 2.014 1.1 - 2.014	1.1 - 2.014 1.1 - 2.014	1.1 - 2.014 1.1 - 2.014	1.1 - 2.014 1.1 - 2.014
------------	---------------------------------	--------------------------	----------------------------	----------------------------	----------------------------	----------------------------	----------------------------

R	400.000	R	400.000	R	400.000	R	400.000	R	400.000
T	10.360	T	11.458	T	11.159	T	11.159	T	11.159
Pi	-0.134	Pi	-0.170	Pi	-0.064	Pi	-0.064	Pi	-0.064
Pr	5.249	Pr	50.244	Pr	200.000	Pr	272.000	Pr	338.485
Qt	441.431	Qt	439.134	Qt	431.472	Qt	418.414	Qt	409.462

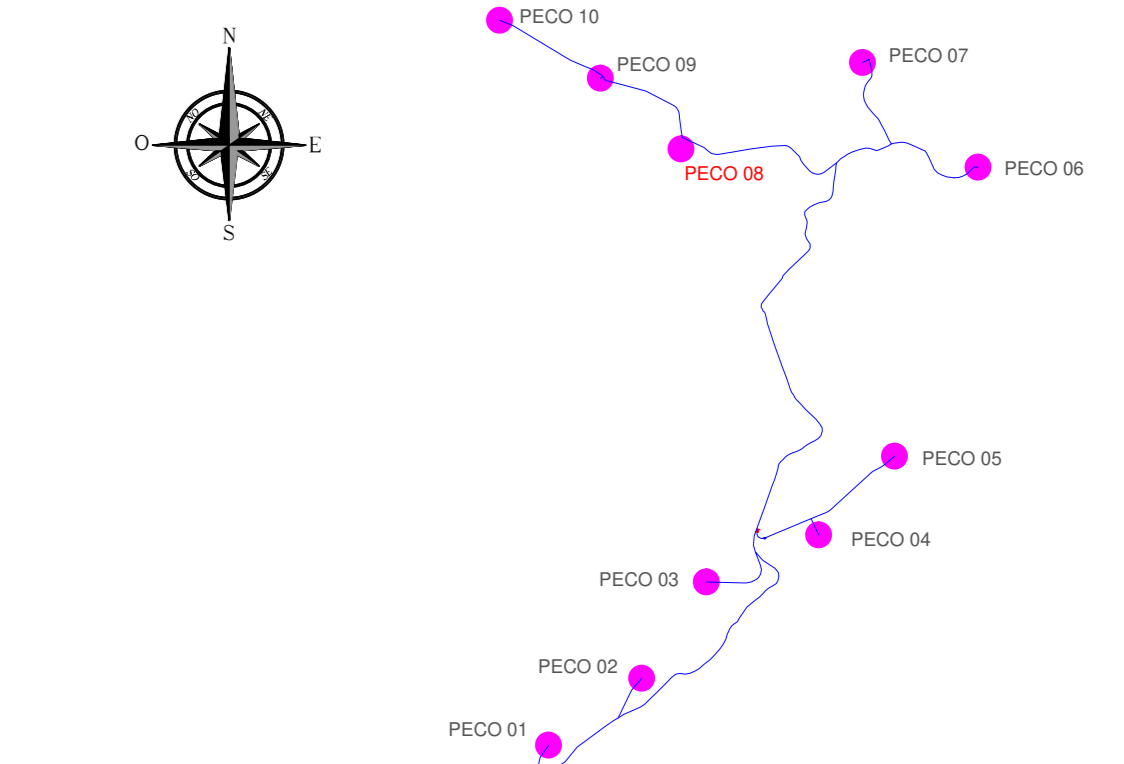


SCALA QUOTE 1:100
SCALA DISTANZE 1:500

NUMERO SEZIONI	1	2	3	4	5	6	7	8	9	10	11	12	13	14	15	16	17	18	19	20	21	22	23	24	25	26	27	28	29	30	31	32	33	34	25	
DISTANZE PARZIALI	16.814	4.013	13.967	10.814	4.726	49.000	49.000	49.000	49.000	49.000	13.204	4.767	4.767	4.767	49.000	10.000	3.000	3.000	4.000	3.000	14.000	14.000	3.000	4.000	3.000	4.000	3.000	14.000	4.000	14.000	4.000	14.147				
DISTANZE PROGRESSIVE	0	16.814	20.827	34.790	39.516	88.516	137.516	186.516	235.516	284.516	297.720	302.487	307.254	312.021	361.021	371.021	374.021	377.021	381.021	385.021	399.021	413.021	427.021	431.021	435.021	439.021	443.021	447.021	461.021	475.021	489.021	503.021	517.021	531.168		
QUOTE TERRENI	441.431	441.431	441.431	441.431	441.431	441.431	441.431	441.431	441.431	441.431	441.431	441.431	441.431	441.431	441.431	441.431	441.431	441.431	441.431	441.431	441.431	441.431	441.431	441.431	441.431	441.431	441.431	441.431	441.431	441.431	441.431	441.431	441.431	441.431	441.431	
QUOTE PROGETTO	441.431	441.431	441.431	441.431	441.431	441.431	441.431	441.431	441.431	441.431	441.431	441.431	441.431	441.431	441.431	441.431	441.431	441.431	441.431	441.431	441.431	441.431	441.431	441.431	441.431	441.431	441.431	441.431	441.431	441.431	441.431	441.431	441.431	441.431	441.431	
DIFFERENZA DI QUOTA	0	0	0	0	0	0	0	0	0	0	0	0	0	0	0	0	0	0	0	0	0	0	0	0	0	0	0	0	0	0	0	0	0	0	0	
ETIMETRICHE	0	0	0	0	0	0	0	0	0	0	0	0	0	0	0	0	0	0	0	0	0	0	0	0	0	0	0	0	0	0	0	0	0	0	0	
ANDAMENTO PLANIMETRICO	1:100.000		1:100.000		1:100.000		1:100.000		1:100.000		1:100.000		1:100.000		1:100.000		1:100.000		1:100.000		1:100.000		1:100.000		1:100.000		1:100.000		1:100.000		1:100.000		1:100.000		1:100.000	

- LEGENDA SIMBOLI:**
- RILEVATO
 - TRINCEA
 - PROFILO DEL TERRENO
 - PROFILO DI PROGETTO

QUADRO D'UNIONE PECO



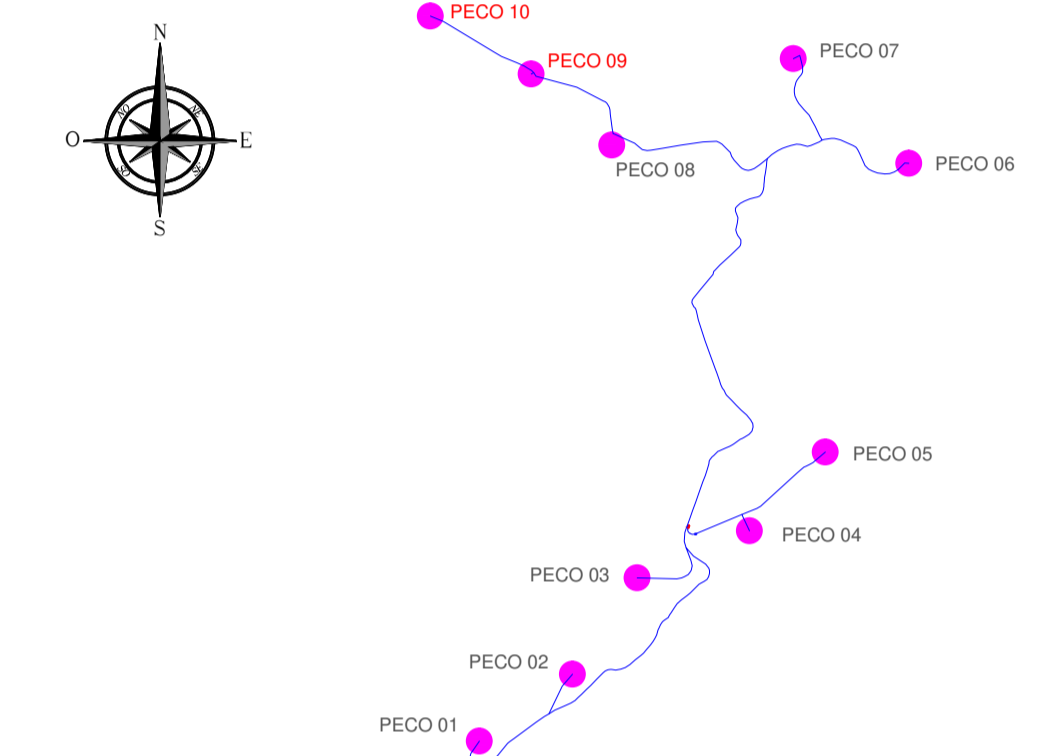
		RWE RENEWABLES ITALIA S.R.L. via A. Doria, 41/G - 00192 ROMA (RM) P.IVA/C.F. 06403270968 pecr.rwe@renewablesitalia.com	
Titolo del Progetto: PARCO EOLICO CONTESSA			
Documento:	PROGETTO DEFINITIVO	N° Documento:	PECO-P-0116
ID PROGETTO:	PECO	DISCIPLINA:	P
TITOLO:	Profili longitudinali altimetrici delle opere e dei lavori da realizzare		
FOGLIO:	B di B	SCALA:	Varie
FILE:	PECO-P-0116_08.dwg		
Il Progettista: Ing. Riccardo Cangiosi			
Rev.	Data Revisione	Descrizione Revisione	Redatto
			Controllato
			Approvato
00	marzo2021	PRIMA EMISSIONE	Cangiosi
			Cangiosi
			RWE

1 2 3 4 5 6 7 8 9 10 11 12

LEGENDA SIMBOLI:

- RILEVATO
- TRINCEA
- PROFILO DEL TERRENO
- PROFILO DI PROGETTO

QUADRO D'UNIONE PECO



COMMITTENTE:		RWE		RWE RENEWABLES ITALIA S.R.L. via A. Doria, 41/G - 00192 ROMA (RM) P.IVA/C.F. 06400370968 pec: rwerenewablesitaliasrl@legatmail.it	
TITOLO del Progetto: PARCO EOLICO CONTESSA					
Documento: PROGETTO DEFINITIVO			N° Documento: PECO-P-0116		
ID PROGETTO:	PECO	DISCIPLINA:	P	TIPOLOGIA:	D
FORMATO:	A1				
TITOLO: Profilo planoaltimetrico					
FOGLIO:	8 di 8	SCALA:	1:10.000	FILE:	PECO-P-0116_00.dwg
Il Progettista:					
ing. Riccardo Cangelosi 					
Rev:	Data Revisione	Descrizione Revisione	Redatto	Controllato	Approvato
00	marzo 2021	PRIMA EMISSIONE	Cangelosi	Cangelosi	RWE

LIVELLETTE	DIFF. DI QUOTA DISTANZA PENEZZA	h = 0.800 L = 80.000 I = 0.01000
------------	---------------------------------------	--

PROFILO LONGITUDINALE
ASSE STRADA C. E. 09

SCALA QUOTE 1:100
SCALA DISTANZE 1:500

QT. RIF. 402.000

NUMERO SEZIONI	1	2	3	4	5
DISTANZE PARZIALI		20.000	20.000	20.000	20.000
DISTANZE PROGRESSIVE	0.000	20.000	40.000	60.000	80.000
QUOTE TERRENO	402.074	402.525	402.990	403.517	404.079
QUOTE PROGETTO	402.874	403.325	403.790	404.317	404.879
DIFFERENZA DI QUOTA	0.000	0.541	0.287	0.459	-0.117
ETTMETRICHE	0				
ANDAMENTO PLANIMETRICO	L = 80.000				

LIVELLETTE	DIFF. DI QUOTA DISTANZA PENEZZA	h = 0.800 L = 80.000 I = 0.01000
------------	---------------------------------------	--

PROFILO LONGITUDINALE
ASSE STRADA C. E. 10


SCALA QUOTE 1:100
SCALA DISTANZE 1:500

QT. RIF. 361.000

NUMERO SEZIONI	1	2	3	4	5
DISTANZE PARZIALI		20.000	20.000	20.000	20.000
DISTANZE PROGRESSIVE	0.000	20.000	40.000	60.000	80.000
QUOTE TERRENO	361.575	362.313	362.872	363.379	363.907
QUOTE PROGETTO	362.775	363.515	364.375	365.375	366.575
DIFFERENZA DI QUOTA	0.000	1.262	0.503	-0.154	-1.132
ETTMETRICHE	0				
ANDAMENTO PLANIMETRICO	L = 80.000				

1 2 3 4 5 6 7 8 9 10 11 12

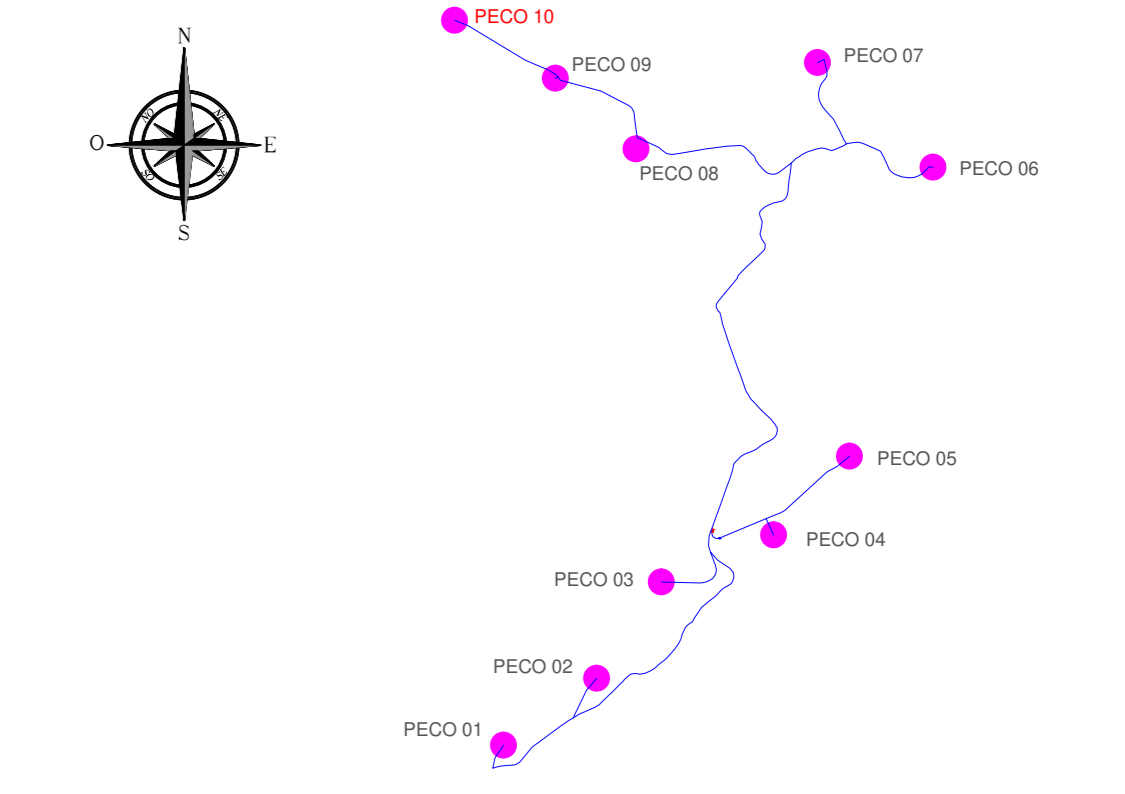
PROFILO LONGITUDINALE
ASSE STRADA C. E. 10. 1



NUMERO SEZIONI	1	2	3	4	5	6	7	8	9	10	11	12	13	14	15	16	17	18	19	20	21	22	23	24	25	26	27	28	29	30	31	32	33	34
DISTANZE PARZIALI	20.000	14.000	8.000	8.000	18.000	20.000	20.000	20.000	20.000	20.000	20.000	20.000	20.000	20.000	20.000	20.000	20.000	20.000	20.000	20.000	20.000	20.000	20.000	20.000	20.000	20.000	20.000	20.000	20.000	20.000	20.000	20.000	20.000	
DISTANZE PROGRESSIVE	0.000	24.000	32.000	40.000	58.000	78.000	98.000	118.000	138.000	158.000	178.000	198.000	218.000	238.000	258.000	278.000	298.000	318.000	338.000	358.000	378.000	398.000	418.000	438.000	458.000	478.000	498.000	518.000	538.000	558.000	578.000	598.000	618.000	638.000
QUOTE TERRENO	407.980	407.980	407.980	407.980	407.980	407.980	407.980	407.980	407.980	407.980	407.980	407.980	407.980	407.980	407.980	407.980	407.980	407.980	407.980	407.980	407.980	407.980	407.980	407.980	407.980	407.980	407.980	407.980	407.980	407.980	407.980	407.980	407.980	
QUOTE PROGETTO	407.980	407.980	407.980	407.980	407.980	407.980	407.980	407.980	407.980	407.980	407.980	407.980	407.980	407.980	407.980	407.980	407.980	407.980	407.980	407.980	407.980	407.980	407.980	407.980	407.980	407.980	407.980	407.980	407.980	407.980	407.980	407.980	407.980	407.980
DIFFERENZA DI QUOTA	0.000	0.000	0.000	0.000	0.000	0.000	0.000	0.000	0.000	0.000	0.000	0.000	0.000	0.000	0.000	0.000	0.000	0.000	0.000	0.000	0.000	0.000	0.000	0.000	0.000	0.000	0.000	0.000	0.000	0.000	0.000	0.000	0.000	
ETOMETRICHE	[Scale bars and alignment data]																																	

- LEGENDA SIMBOLI:**
- RILEVATO
 - TRINCEA
 - PROFILO DEL TERRENO
 - PROFILO DI PROGETTO

QUADRO D'UNIONE PECO



COMITENTE
RWE
RWE RENEWABLES ITALIA S.R.L.
via A. Doria, 41/G - 00192 ROMA (RM)
P.IVA/C.F.: 0640370968
pec: www.rweenergyitaly@legasoft.com

PROGETTO DEFINITIVO N° Documento: **PECO-P-0116**

ID PROGETTO: **PECO** DISCIPLINA: **P** TIPOLOGIA: **D** FORMATO: **A0**

TITOLO:
Profili longitudinali altimetrici delle opere e dei lavori da realizzare

FOGLIO: **P.01.01** SCALA: **1/500** I.VENE: **FILE** **PECO-P-0116_01.dwg**

Il Progettista:
Ing. Riccardo Cangini
Riccardo Cangini

Rev.	Data Revisione	Descrizione Revisione	Redatto	Controllato	Approvato
00	marzo 2021	PRIMA EMISSIONE	Cangini	Cangini	RWE