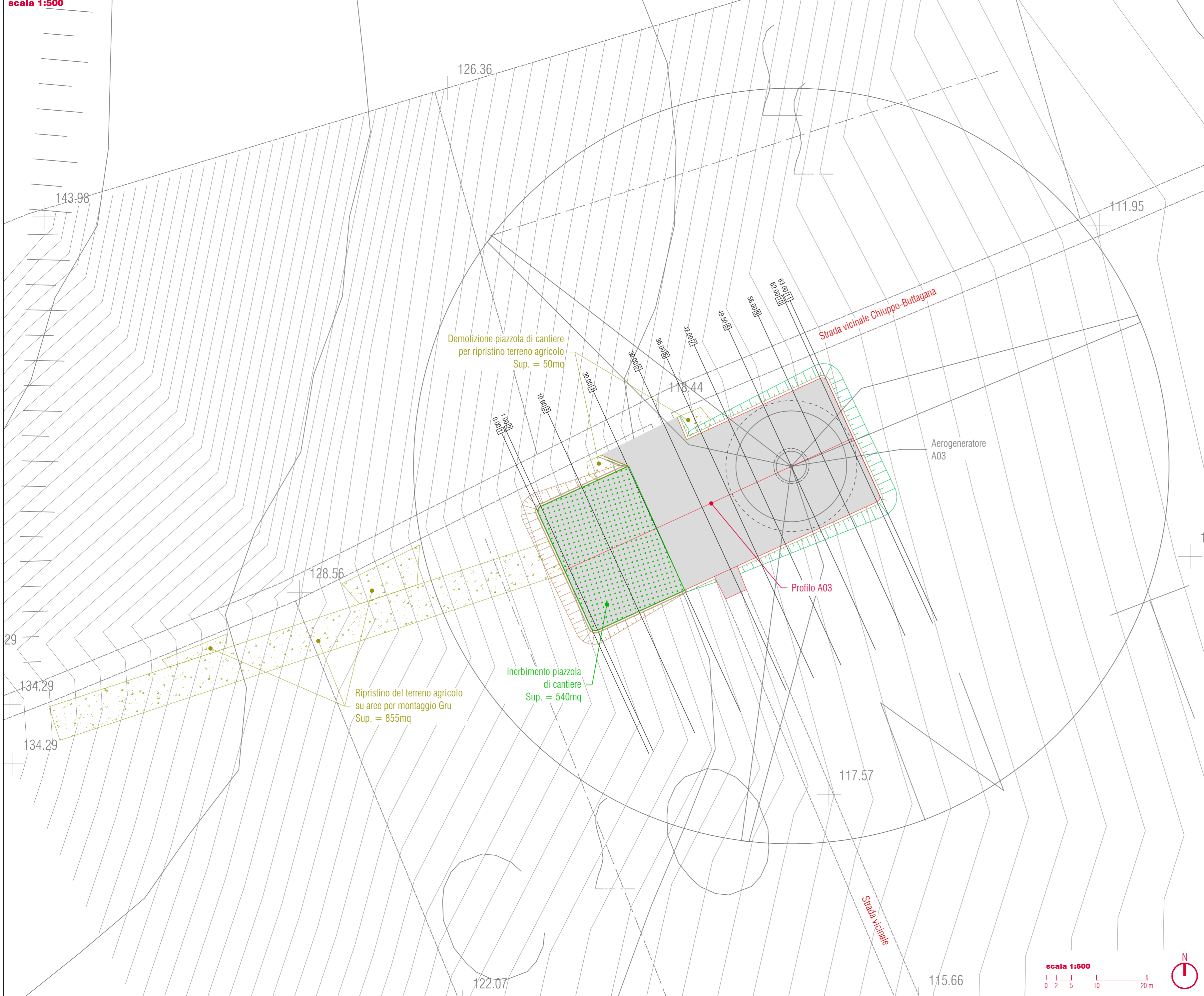


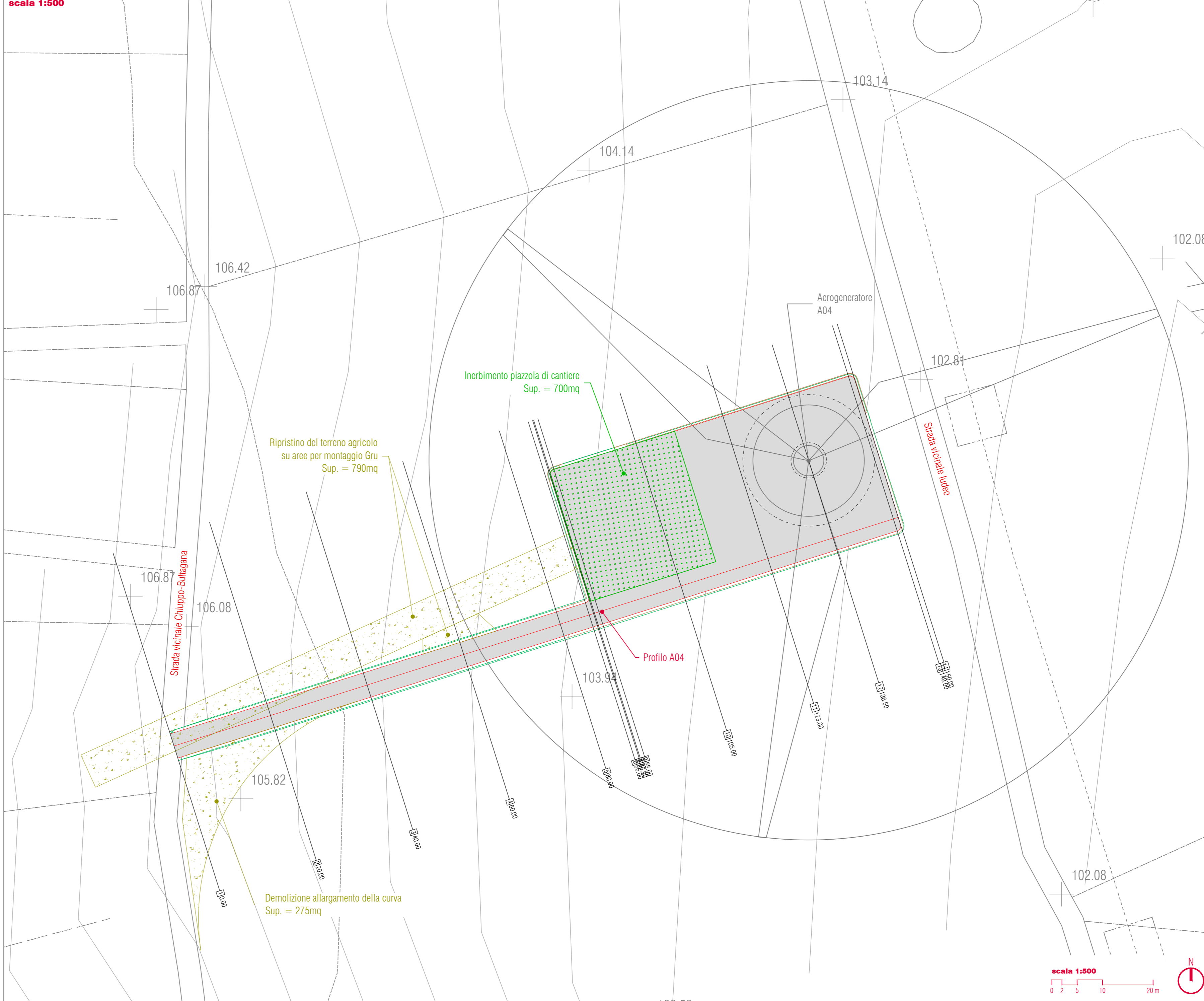
Stralcio planimetrico definitivo - Piazzola A03

scala 1:500



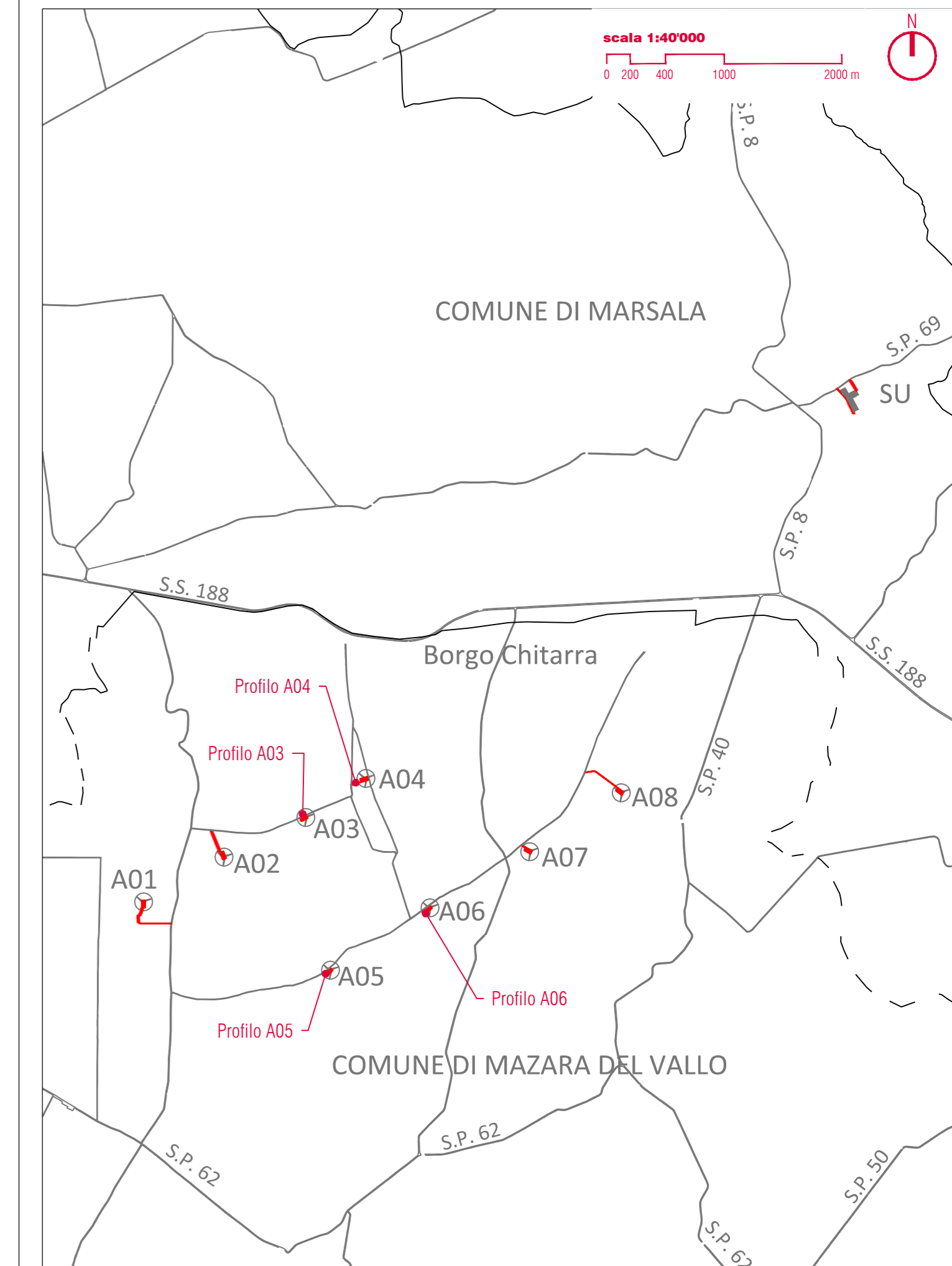
Stralcio planimetrico definitivo - Piazzola A04

scala 1:500



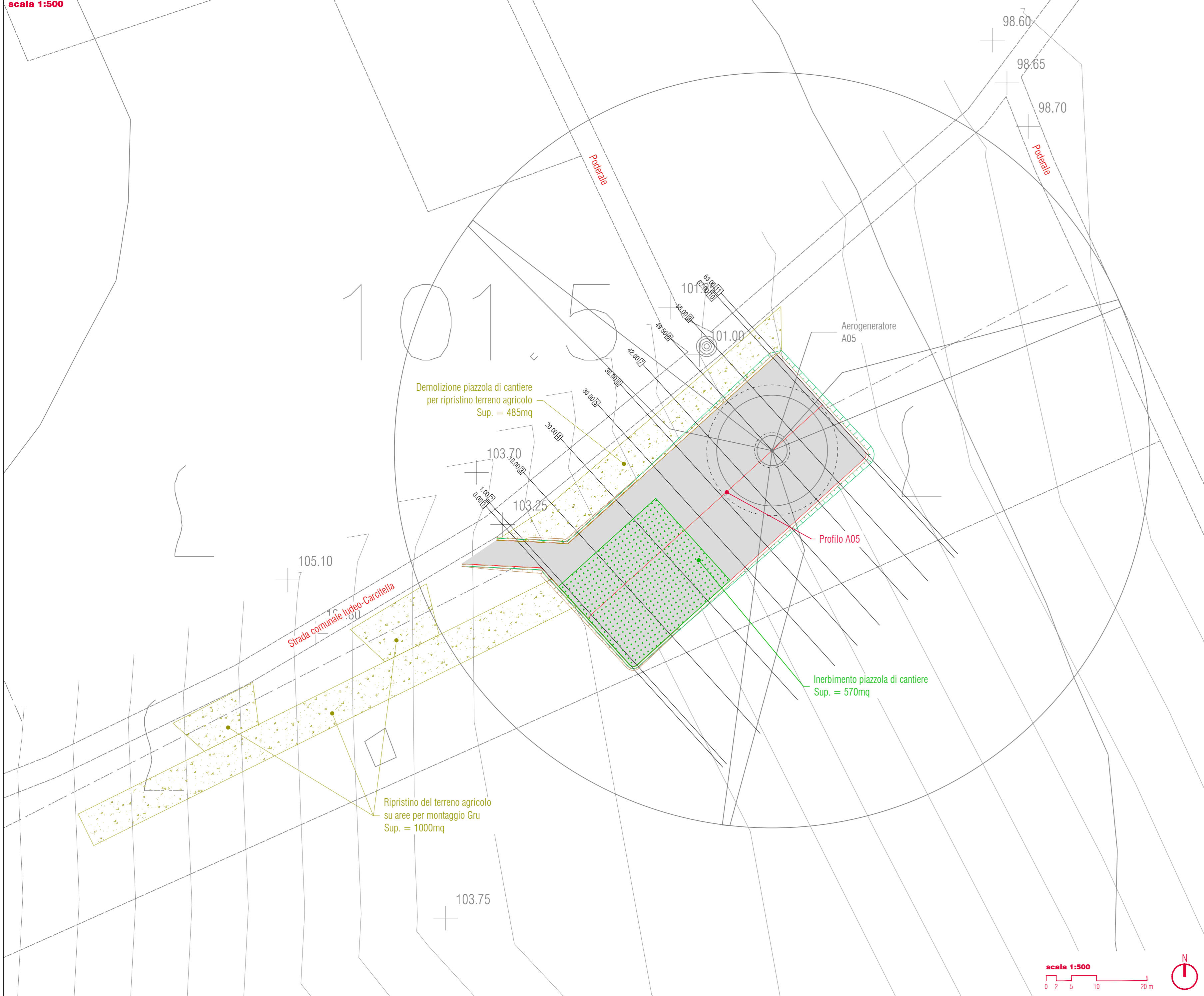
Key Plan

scala 1:40'000



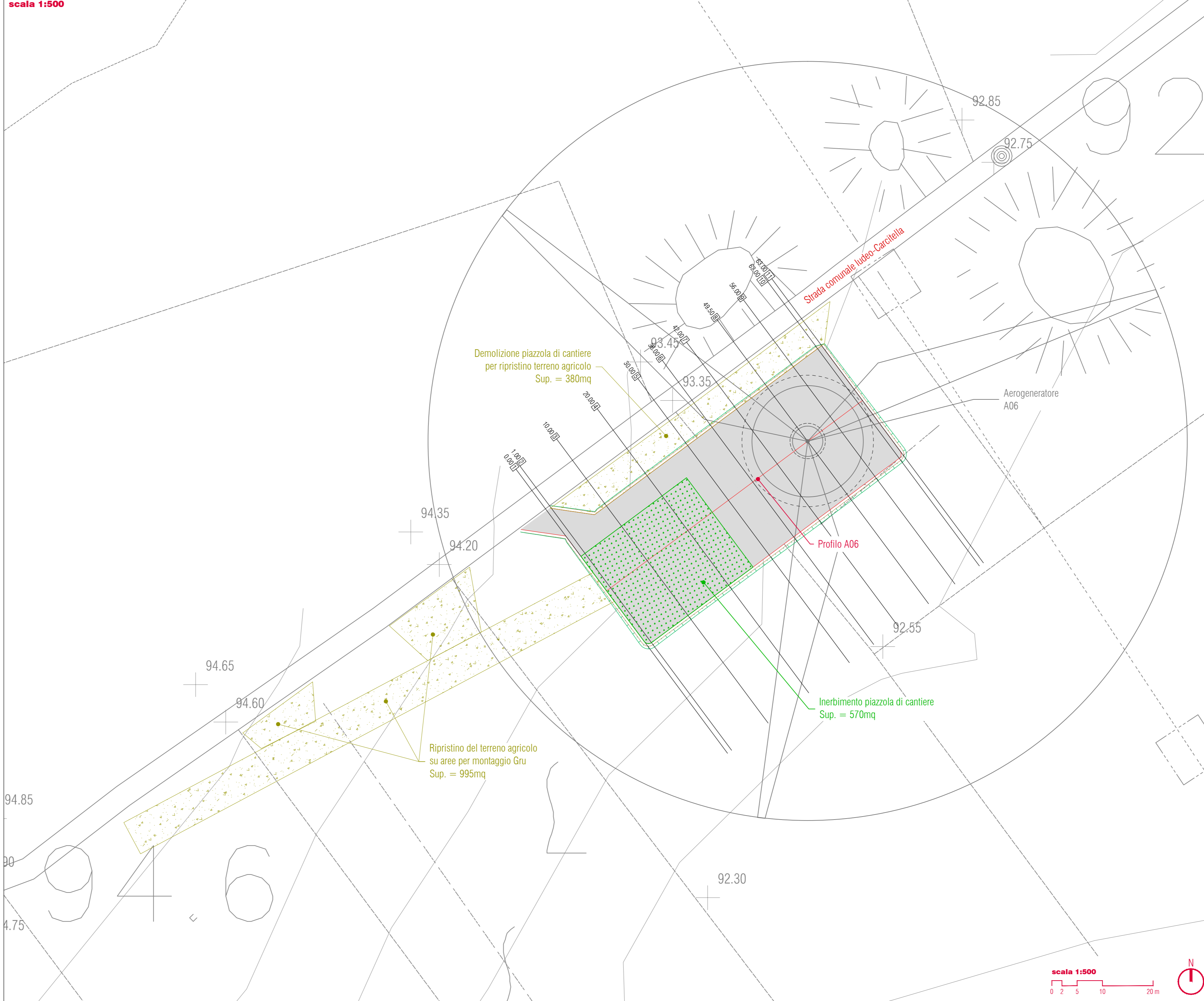
Stralcio planimetrico definitivo - Piazzola A05

scala 1:500



Stralcio planimetrico definitivo - Piazzola A06

scala 1:500



PROPRONTE
Repower Renewable Spa
Via Livarado, 44
30174 Mestre (VE)

PROGETTAZIONE
smèrgo Progettista
Ing. Filippo Littanti

PROGETTO DEFINITIVO PER AUTORIZZAZIONE

N° COMMESSA
1443 PARCO EOLICO "BORGO CHITARRA" LIBERO CONSORZIO COMUNALE DI TRAPANI COMUNI DI MAZARA DEL VALLO E MARSALA

ELABORATO
PLANIMETRIA STRADALE DEFINITIVA PER ACCESSO PIAZZOLE A03, A04, A05 E A06

CODICE ELABORATO
6.2.2

Nome File
1443_PD_A.6.2.2_TAV_00

01 - Marzo 2021
PRIMA EMISSIONE
DESCRIZIONE REVISIONE

Geom. E. Cosalter
REDAZIONE

Geom. E. Cosalter
REDAZIONE

Ing. Filippo Littanti
AUTORIZZAZIONE

Copyright - Tutti i diritti sono riservati a norma di legge.
Copia: Rev. 00