LIVELLETTE	DIFF. DI QUOTA / DISTANZA / PENDENZA	h = 0.30 / L = 30.00 / i = 0.01	h = -0.50 / L = 100.00 / i = -0.01	h = -1.00 / L = 86.35 / i = -0.01	h = -0.20 / L = 143.87 / i = 0.00	h = -1.69 / L = 56.78 / i = -0.03	h = 0.00 / L = 63.00 / i = 0.00

FASE DI CANTIERE
PROFILO A01

	R	T	Fi	Pi	Qt
	500.00	3.71	-0.01	30.00	159.40
	500.00	1.65	0.00	130.00	158.90
	500.00	2.55	0.01	216.35	157.90
	500.00	7.11	-0.05	360.22	157.69
	500.00	7.48	0.00	417.00	156.00

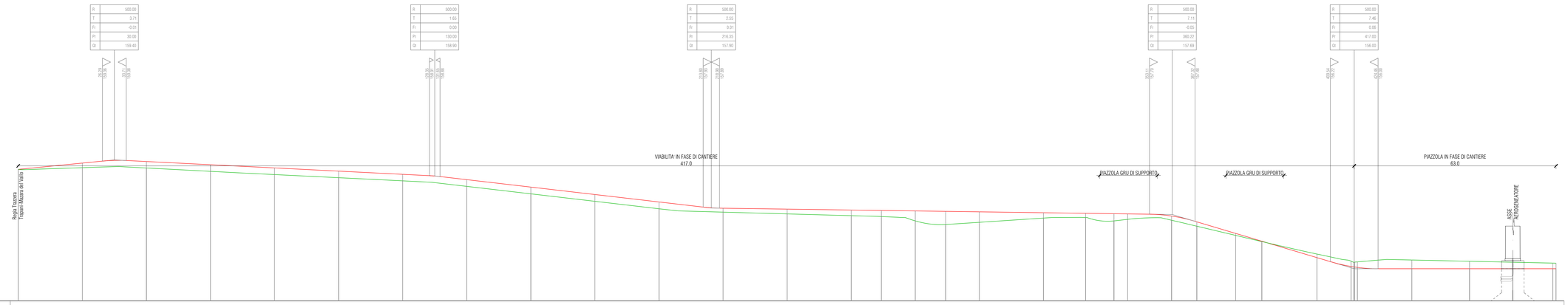

NUMERO SEZIONI	1	2	3	4	5	6	7	8	9	10	11	12	13	14	15	16	17	18	19	20	21	22	23	24	25	26	27	28	31	32	33	34	35R
DISTANZE PARZIALI		20.00	20.00	20.00	20.00	20.00	20.00	20.00	20.00	20.00	20.00	20.00	20.00	20.00	9.42	10.58	9.50	10.50	20.00	13.16	8.85	4.28	13.71	7.87	12.13	8.17	17.19	10.64	17.00	18.00	13.50	12.50	
DISTANZE PROGRESSIVE																																	
QUOTE TERRENO																																	
QUOTE PROGETTO																																	
DIFFERENZA DI QUOTA																																	

LIVELLETTE	DIFF. DI QUOTA / DISTANZA / PENDENZA	h = 5.34 / L = 65.27 / i = 0.08	h = 6.90 / L = 116.13 / i = 0.06	h = 0.60 / L = 75.61 / i = 0.01

FASE DI CANTIERE
PROFILO A02

	R	T	Fi	Pi	Qt
	500.00	12.91	0.17	13.00	149.66
	500.00	3.59	0.03	78.27	155.00
	500.00	12.86	-0.17	194.39	161.90



NUMERO SEZIONI	1	2	3	4	5	6	7	8	9	10	11	12	15	16	17	18	19R
DISTANZE PARZIALI		20.00	20.00	20.00	20.00	20.00	20.00	20.00	20.00	20.00	20.00	6.00	17.00	18.00	13.50	12.50	
DISTANZE PROGRESSIVE																	
QUOTE TERRENO																	
QUOTE PROGETTO																	
DIFFERENZA DI QUOTA																	

LIVELLETTE	DIFF. DI QUOTA / DISTANZA / PENDENZA	h = -1.76 / L = 67.67 / i = -0.03	h = -1.48 / L = 77.67 / i = -0.02

FASE DI CANTIERE
PROFILO A04

	R	T	Fi	Pi	Qt
	500.00	4.64	-0.03	4.66	106.24
	1500.00	5.21	0.01	72.33	104.48

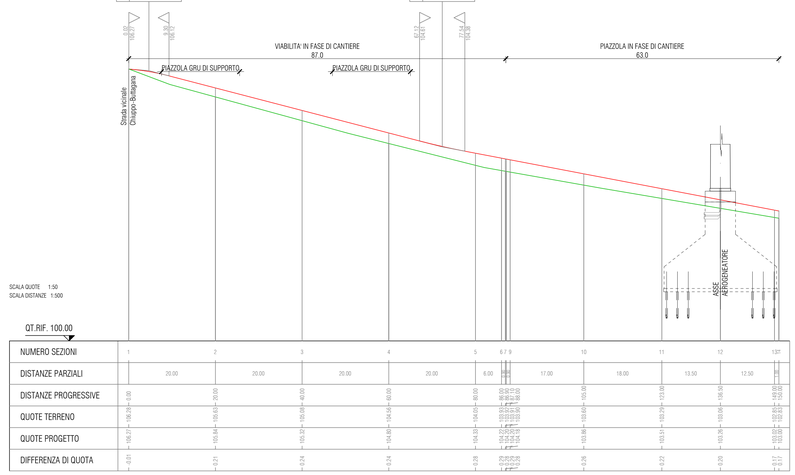

NUMERO SEZIONI	1	2	3	4	5	6 7	9	10	11	12	13R
DISTANZE PARZIALI		20.00	20.00	20.00	20.00	6.00	17.00	18.00	13.50	12.50	
DISTANZE PROGRESSIVE											
QUOTE TERRENO											
QUOTE PROGETTO											
DIFFERENZA DI QUOTA											

LIVELLETTE	DIFF. DI QUOTA / DISTANZA / PENDENZA	h = -1.76 / L = 89.17 / i = -0.02

FASE DI CANTIERE
PROFILO A03

LIVELLETTE	DIFF. DI QUOTA / DISTANZA / PENDENZA	h = 0.90 / L = 4.50 / i = 0.21	h = 0.00 / L = 30.60 / i = 0.00

FASE DI CANTIERE
PROFILO A03-bis

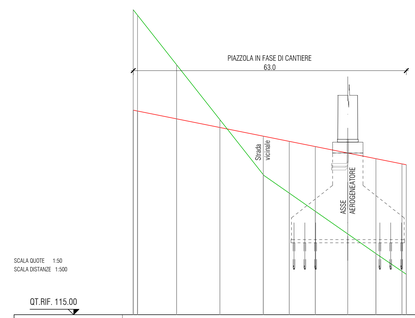

NUMERO SEZIONI	1 2	3	4	5	6	7	8	9	10R
DISTANZE PARZIALI	9.00	10.00	10.00	6.00	6.00	7.50	6.50	6.00	
DISTANZE PROGRESSIVE									
QUOTE TERRENO									
QUOTE PROGETTO									
DIFFERENZA DI QUOTA									

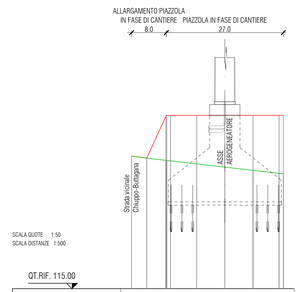

NUMERO SEZIONI	1	2	3 5	6	7	8	9 10
DISTANZE PARZIALI	3.50	4.40	6.00	6.50	6.50	6.00	
DISTANZE PROGRESSIVE							
QUOTE TERRENO							
QUOTE PROGETTO							
DIFFERENZA DI QUOTA							

Key Plan
scala 1:40'000

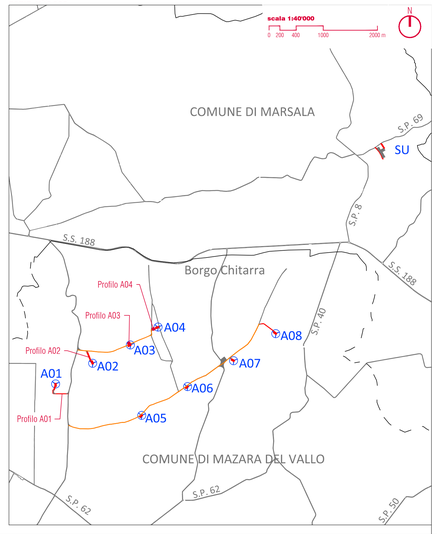

PROPONENTE
Repower Renewable Spa
Via Lavatoio, 44
30174 Mestre (VE)

REPOWER
L'energia che ti serve.

PROGETTAZIONE

sinèrgo
Sinergo Spa - via Cv. Bembo 152
30030 - Maerne di Martellago - Venezia - Italy
tel 041.3642511 - fax 041.640401
sinergosga.com - info@sinergosga.com
Numero di commessa interno progettazione: 20032

Progettista :
Ing. Filippo Bittante
Ordine degli Ingegneri della Provincia di Treviso
Fil.Ing.Pro.
31.03.2021
OR-20-124
OTC

TENPROJECT
Tenproject Srl - via De Gasperi 81
62018 S.Giorgio del Sannio (BN)
t. + 39 0824 337144 - f. + 39 0824 49315
tenproject.it - info@tenproject.it

N° COMMESSA
1443

PARCO EOLICO "BORGO CHITARRA"
LIBERO CONSORZIO COMUNALE DI TRAPANI
COMUNI DI MAZARA DEL VALLO E MARSALA

PROGETTO DEFINITIVO PER AUTORIZZAZIONE

ELABORATO
PROFILI DEGLI ASSI STRADALI IN FASE DI CANTIERE
PER ACCESSO PIAZZOLE A01, A02, A03, E A04

CODICE ELABORATO
6.3.1

NOME FILE
1443-PO_A_6.3.1_TAV_r00

REV	DATA	DESCRIZIONE REVISIONE	REDATTO	VERIFICA	APPROVAZIONE
00	Marzo/2021	PRIMA EMISSIONE	Geom. E. Cossalter	Geom. E. Cossalter	Ing. Filippo Bittante

Cartiglio - Rev. 00

COPYRIGHT - TUTTI I DIRITTI SONO RISERVATI A NORMA DI LEGGE