



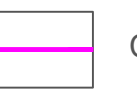

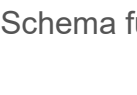


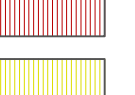
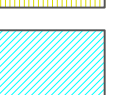



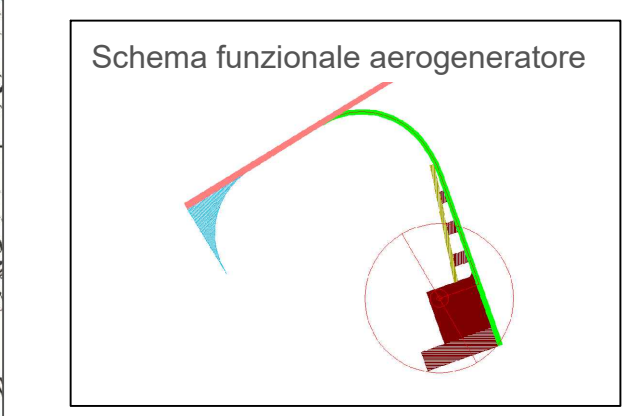




- Legenda:**
-  Aerogeneratori di progetto
 -  Cavidotto interrato MT interno
 -  Cavidotto interrato MT esterno
 -  Cabina di raccolta impianto
 -  Cavidotto MT interrato di progetto - tratti in T.O.C.
 -  Cavidotto AT interrato
 -  Viabilità di progetto
 -  Viabilità esistente da adeguare
 -  Piazzola montaggio gru
 -  Area stoccaggio pale
 -  Piazzole ausiliarie appoggio gru
 -  Piazzola appoggio gru
 -  Allargamenti temporanei
 -  Aree per posizionamento macchina TOC
 -  Aree canterie



Legenda PPTR - Ulteriori Contesti Paesaggistici
6.1.2 Componenti idrologiche

-  UCP - Reticolo idrografico di connessione della R.E.R. (100m)
-  UCP - Sorgenti (25m)

PROPRONTE
Repower Renewable Spa
Via Lariano, 44
00174 Roma (RM)

PROJECT MANAGER: Dott. Giuseppe Caracciolo

PROGETTAZIONE
sinergo
Sinergo Spa - via Ca. Belfiore 102
00187 - Roma - Italia
Tel. 06 580211 - Fax 06 580211
www.sinergo.com - info@sinergo.com
Numero di concessione urbanistica: 20041

TENPROJECT
Progettista:
Ing. Nicola Forte

N° COMMESSA
1417

NUOVO PARCO EOLICO "LATIANO"
PROVINCIA DI BRINDISI
COMUNI DI LATIANO - MESAGNE - TORRE SANTA SUSANNA
PROGETTO DEFINITIVO PER AUTORIZZAZIONE

ELABORATO
Piano Paesaggistico Territoriale - PPTR - Puglia
UCP - Componenti Idrologiche

CODICE ELABORATO
2.2.c
NOME FILE
MTP_PUG_2.2.c_TAV_00

00: 03/2021 PRIMA EMISSIONE
001: DATA DECISIONE IN REGIONE
002: DATA APPROVAZIONE
003: DATA APPROVAZIONE
004: DATA APPROVAZIONE
005: DATA APPROVAZIONE
006: DATA APPROVAZIONE
007: DATA APPROVAZIONE
008: DATA APPROVAZIONE
009: DATA APPROVAZIONE
010: DATA APPROVAZIONE

COPYRIGHT: TUTTI I DIRITTI SONO RISERVATI A NORMA DI LEGGE