

PROPONENTE
Repower Renewable Spa
Via Lavaredo, 44
30174 Mestre (VE)

PROJECT MANAGER : Dott. Giuseppe Caricato



PROGETTAZIONE



Progettista :
Ing. Filippo Bittante

Sinergo Spa - via Ca' Bembo 152
30030 - Maerne di Martellago - Venezia - Italy
tel 041.3642511 - fax 041.640481
sinergospa.com - info@sinergospa.com
Numero di commessa interno progettazione: 20094



Tenproject Srl - via De Gasperi 61
82018 S. Giorgio del Sannio (BN)
t +39 0824 337144 - f +39 0824 49315
tenproject.it - info@tenproject.it

N° COMMESSA

1417

NUOVO PARCO EOLICO "LATIANO"
PROVINCIA DI BRINDISI
COMUNI DI LATIANO - MESAGNE - TORRE SANTA SUSANNA

PROGETTO DEFINITIVO PER AUTORIZZAZIONE

ELABORATO

SEZIONI DEGLI ASSI STRADALI IN FASE DEFINITIVA

CODICE ELABORATO

6.4.2

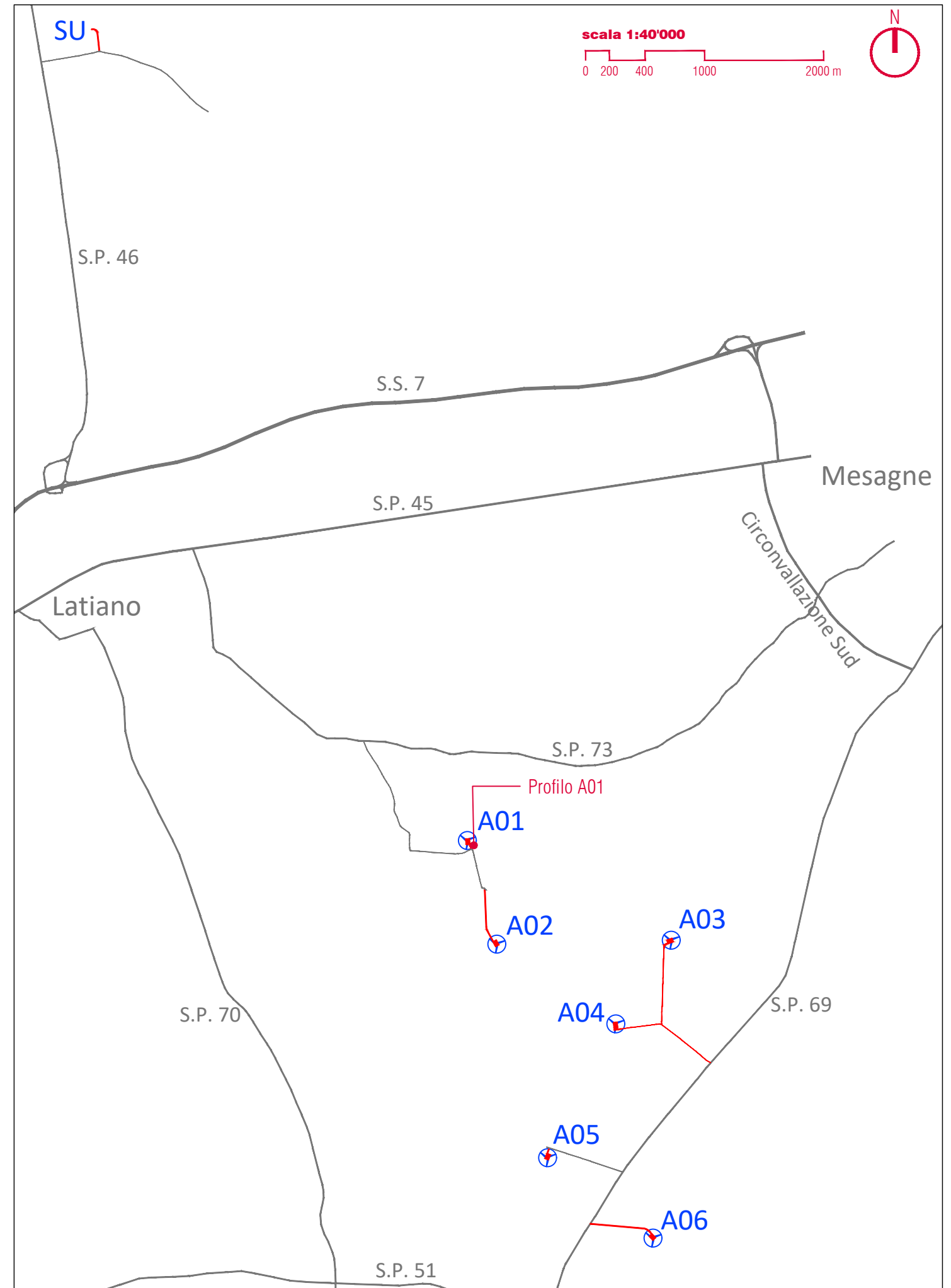
NOME FILE

1417-PD_A_6.4.2_TAV_r00

REV.	DATA	DESCRIZIONE REVISIONE	REDATTO	VERIFICA	APPROVAZIONE
00	15/03/2021	PRIMA EMISSIONE	Geom. E. Cossalter	Geom. E. Cossalter	Ing. Filippo Bittante

Key Plan

scala 1:40'000

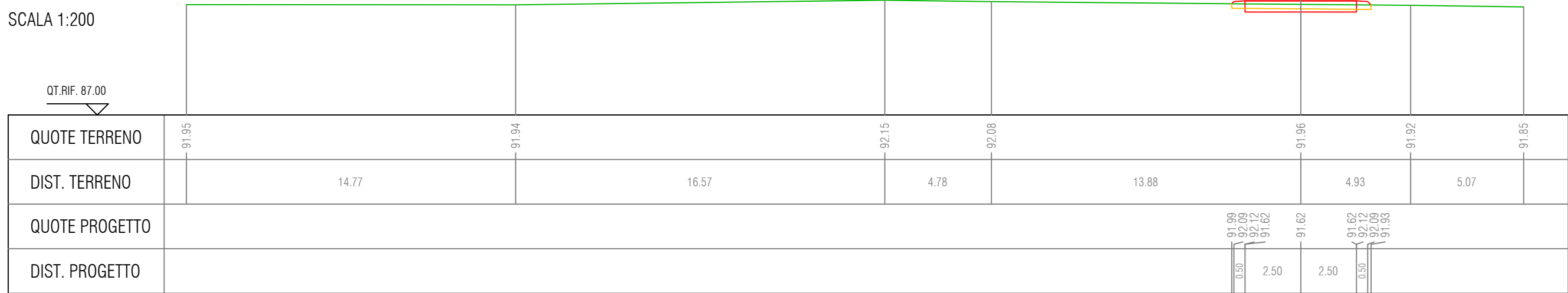


SCAVI E BONIFICHE	
STERRO	0.700 mq
SCOTICO	6.250 m
RILEVATI	
RILEVATO	0.412 mq
SOVRASTRUTTURA STRADALE	
PAVIMENTAZIONE	5.000 m

SEZIONE N. : 2
 QT. PROGETTO : 92.12
 DIST.PROG. : 56.00
 DIST.PREC. : 1.00
 DIST.SUCC. : 4.00

SCALA 1:200

QT.RIF. 87.00




SCAVI E BONIFICHE	
STERRO	0.551 mq
SCOTICO	6.360 m
RILEVATI	
RILEVATO	0.495 mq
SOVRASTRUTTURA STRADALE	
PAVIMENTAZIONE	5.000 m

SEZIONE N. : 5
 QT. PROGETTO : 92.30
 DIST.PROG. : 80.00
 DIST.PREC. : 8.31
 DIST.SUCC. : 10.00

SCALA 1:200

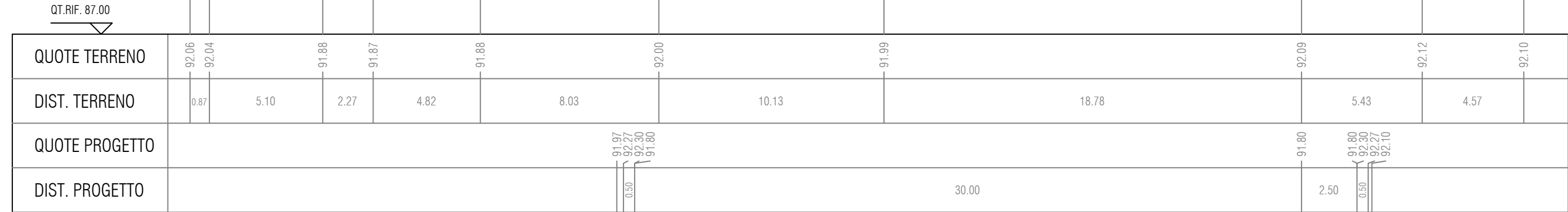
QT.RIF. 87.00



SCAVI E BONIFICHE	
STERRO	1.092 mq
SCOTICO	33.970 m
RILEVATI	
RILEVATO	0.609 mq
SOVRASTRUTTURA STRADALE	
PAVIMENTAZIONE	32.500 m

SEZIONE N. : 11
 QT. PROGETTO : 92.30
 DIST.PROG. : 100.00
 DIST.PREC. : 1.90
 DIST.SUCC. : 10.00


SCALA 1:200



SCAVI E BONIFICHE	
STERRO	0.529 mq
SCOTICO	34.120 m
RILEVATI	
RILEVATO	1.265 mq
SOVRASTRUTTURA STRADALE	
PAVIMENTAZIONE	32.500 m

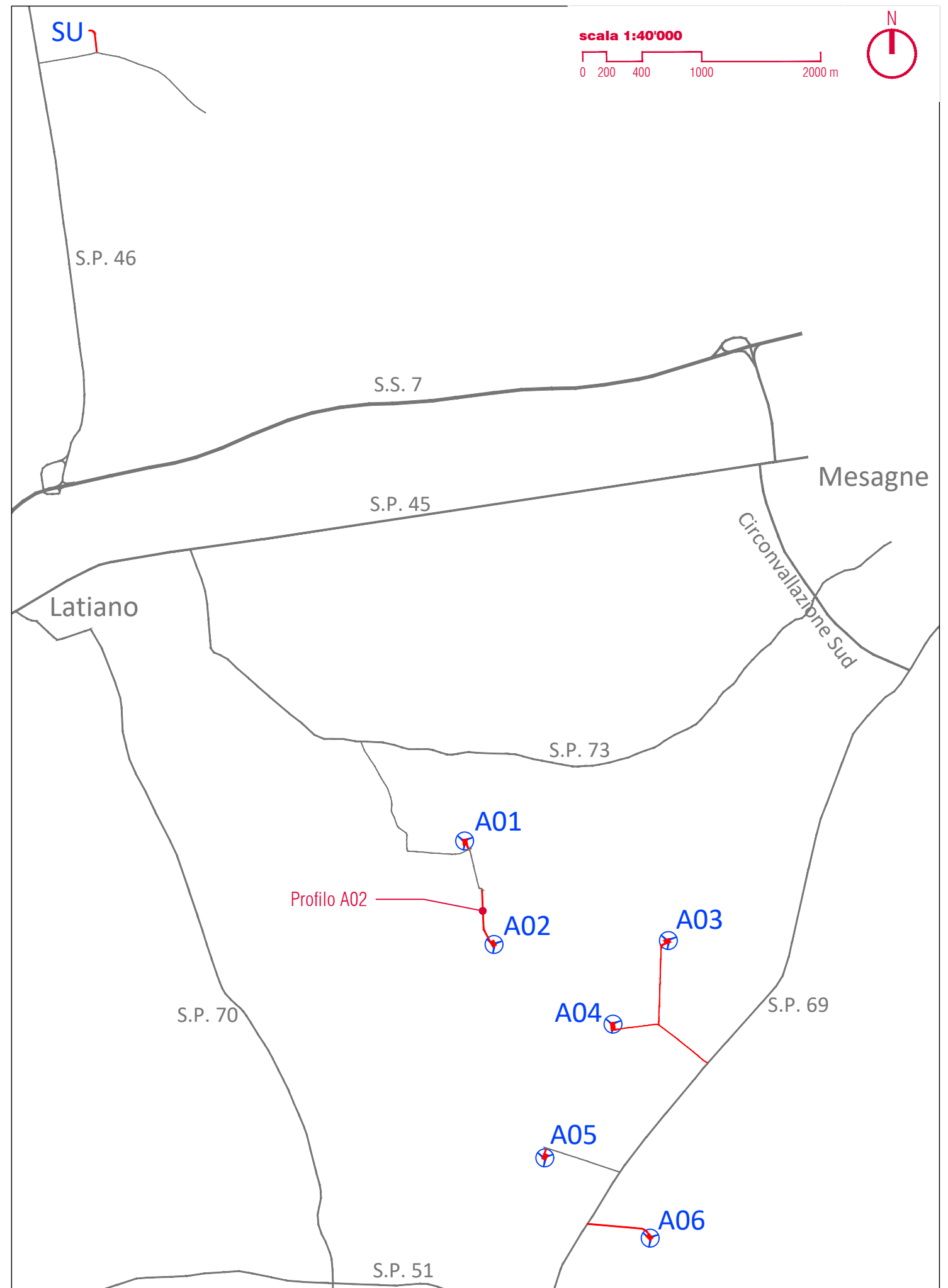
SEZIONE N. : 17
 QT. PROGETTO : 92.30
 DIST.PROG. : 143.52
 DIST.PREC. : 3.52
 DIST.SUCC. : 1.00

SCALA 1:200



Key Plan

scala 1:40'000




SCAVI E BONIFICHE	
STERRO	0.017 mq
SCOTICO	6.530 m
RILEVATI	
RILEVATO	0.709 mq
SOVRASTRUTTURA STRADALE	
PAVIMENTAZIONE	5.000 m

SEZIONE N. : 19
 QT. PROGETTO : 91.90
 DIST.PROG. : 200.00
 DIST.PREC. : 10.00
 DIST.SUCC. : 10.00

SCALA 1:200

QT.RIF. 86.00

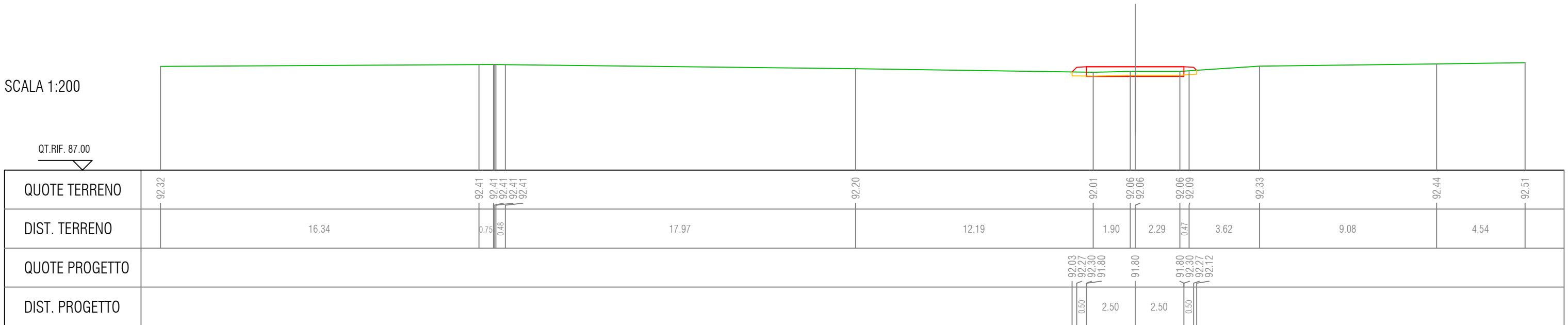


SCAVI E BONIFICHE	
STERRO	0.250 mq
SCOTICO	6.390 m
RILEVATI	
RILEVATO	0.547 mq
SOVRASTRUTTURA STRADALE	
PAVIMENTAZIONE	5.000 m

SEZIONE N. : 29
 QT. PROGETTO : 92.30
 DIST.PROG. : 300.00
 DIST.PREC. : 10.00
 DIST.SUCC. : 10.00

SCALA 1:200

QT.RIF. 87.00

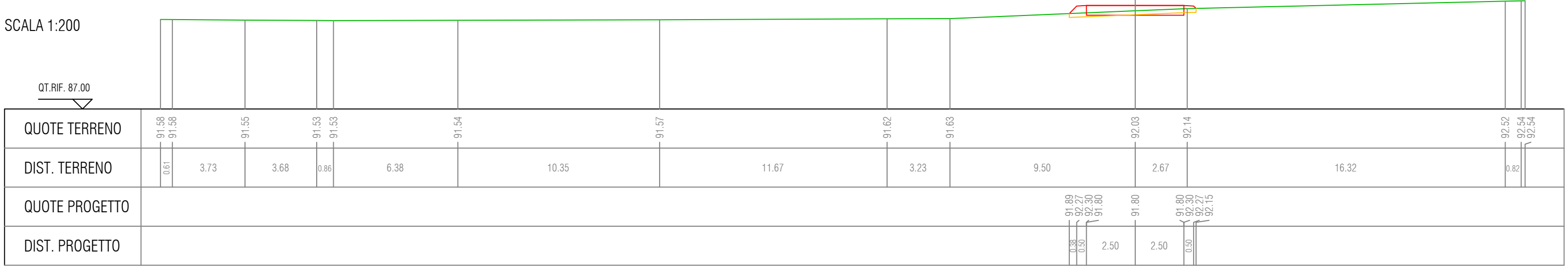


SCAVI E BONIFICHE	
STERRO	0.213 mq
SCOTICO	6.500 m
RILEVATI	
RILEVATO	0.706 mq
SOVRASTRUTTURA STRADALE	
PAVIMENTAZIONE	5.000 m

SEZIONE N. : 40
 QT. PROGETTO : 92.30
 DIST.PROG. : 400.00
 DIST.PREC. : 10.00
 DIST.SUCC. : 10.00

SCALA 1:200

QT.RIF. 87.00

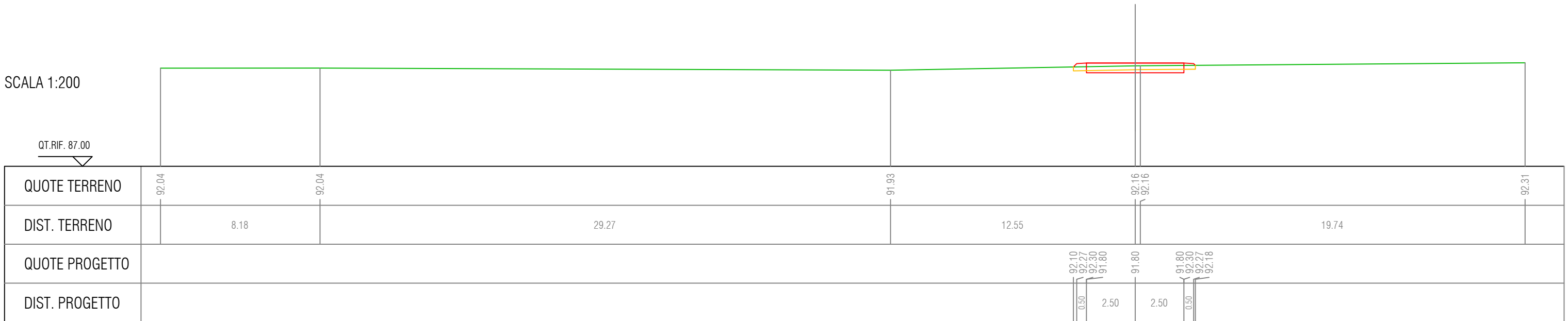


SCAVI E BONIFICHE	
STERRO	0.748 mq
SCOTICO	6.260 m
RILEVATI	
RILEVATO	0.410 mq
SOVRASTRUTTURA STRADALE	
PAVIMENTAZIONE	5.000 m

SEZIONE N. : 47
 QT. PROGETTO : 92.30
 DIST.PROG. : 470.00
 DIST.PREC. : 10.00
 DIST.SUCC. : 12.50

SCALA 1:200

QT.RIF. 87.00



SCAVI E BONIFICHE	
STERRO	0.079 mq
SCOTICO	33.580 m
RILEVATI	
RILEVATO	4.299 mq
SOVRASTRUTTURA STRADALE	
PAVIMENTAZIONE	32.000 m

SEZIONE N. : 52
 QT. PROGETTO : 92.30
 DIST.PROG. : 490.00
 DIST.PREC. : 5.50
 DIST.SUCC. : 10.00

SCALA 1:200

QT.RIF. 87.00

QUOTE TERRENO	91.97		91.82		92.01		92.34	92.35
DIST. TERRENO		39.82		10.18		18.59		1.41
QUOTE PROGETTO		91.90 92.27 92.30 91.80			91.80	91.80 92.30 92.27 92.06		
DIST. PROGETTO		0.37 0.50	29.50		2.50	0.50		

SCAVI E BONIFICHE	
SCOTICO	34.060 m
RILEVATI	
RILEVATO	11.924 mq
SOVRASTRUTTURA STRADALE	
PAVIMENTAZIONE	32.000 m

SEZIONE N. : 57
 QT. PROGETTO : 92.30
 DIST.PROG. : 529.00
 DIST.PREC. : 9.00
 DIST.SUCC. : 1.00

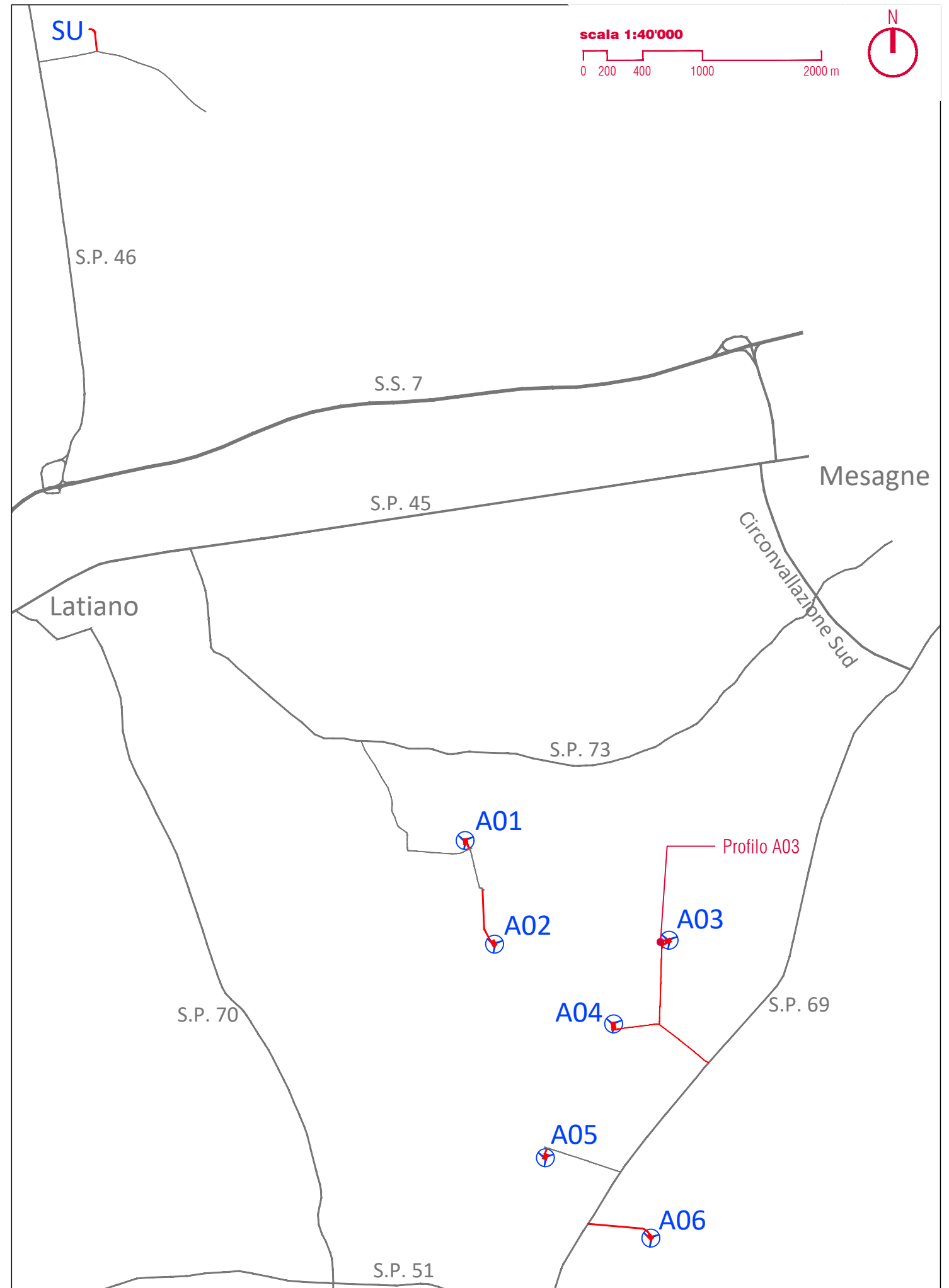
SCALA 1:200

QT.RIF. 87.00

QUOTE TERRENO	91.78		91.61		91.71		92.07
DIST. TERRENO		44.43		5.57		20.00	
QUOTE PROGETTO		91.71 92.27 92.30 91.80			91.80	91.80 92.30 92.27 91.77	
DIST. PROGETTO		0.56 0.50	29.50		2.50	0.50 0.50	

Key Plan

scala 1:40'000



SCAVI E BONIFICHE	
STERRO	0.800 mq
SCOTICO	6.220 m
RILEVATI	
RILEVATO	0.386 mq
SOVRASTRUTTURA STRADALE	
PAVIMENTAZIONE	5.000 m

SEZIONE N. : 1
 QT. PROGETTO : 90.30
 DIST.PROG. : 0.00
 DIST.SUCC. : 3.46

SCALA 1:200

QT.RIF. 84.00

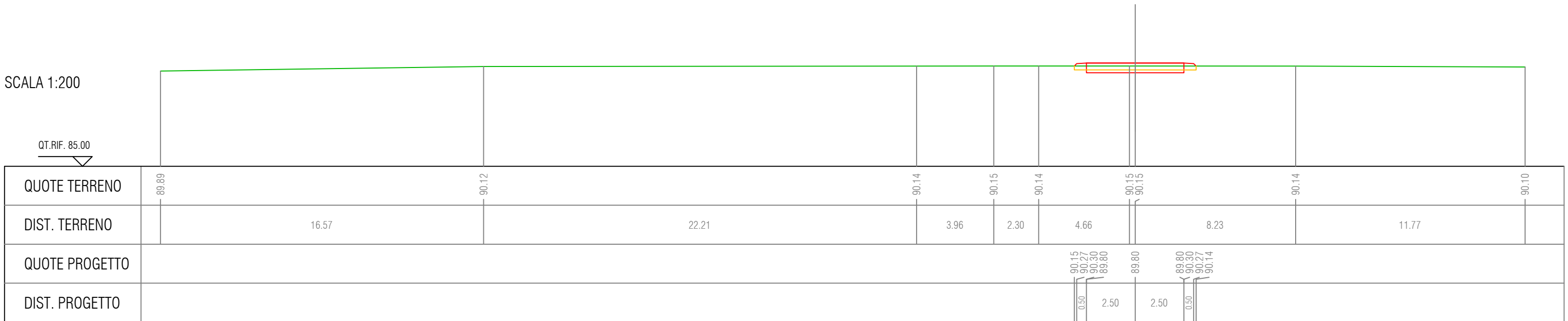


SCAVI E BONIFICHE	
STERRO	0.751 mq
SCOTICO	6.250 m
RILEVATI	
RILEVATO	0.401 mq
SOVRASTRUTTURA STRADALE	
PAVIMENTAZIONE	5.000 m

SEZIONE N. : 5
 QT. PROGETTO : 90.30
 DIST.PROG. : 23.21
 DIST.PREC. : 3.21
 DIST.SUCC. : 6.79

SCALA 1:200

QT.RIF. 85.00



SCAVI E BONIFICHE	
STERRO	0.117 mq
SCOTICO	33.550 m
RILEVATI	
RILEVATO	0.761 mq
SOVRASTRUTTURA STRADALE	
PAVIMENTAZIONE	32.000 m

SEZIONE N. : 11
 QT. PROGETTO : 90.30
 DIST.PROG. : 54.50
 DIST.PREC. : 0.90
 DIST.SUCC. : 5.50

SCALA 1:200

QT.RIF. 85.00



QUOTE TERRENO	90.02		89.99	89.99	89.97
DIST. TERRENO		42.90	7.10	20.00	
QUOTE PROGETTO		90.01 90.27 90.30 89.80		89.80	89.80 90.30 90.27 89.98
DIST. PROGETTO		0.50	29.50	2.50	0.50

SCAVI E BONIFICHE	
SCOTICO	34.170 m
RILEVATI	
RILEVATO	11.627 mq
SOVRASTRUTTURA STRADALE	
PAVIMENTAZIONE	32.000 m

SEZIONE N. : 16
 QT. PROGETTO : 90.30
 DIST.PROG. : 99.00
 DIST.PREC. : 11.00
 DIST.SUCC. : 1.00

SCALA 1:200

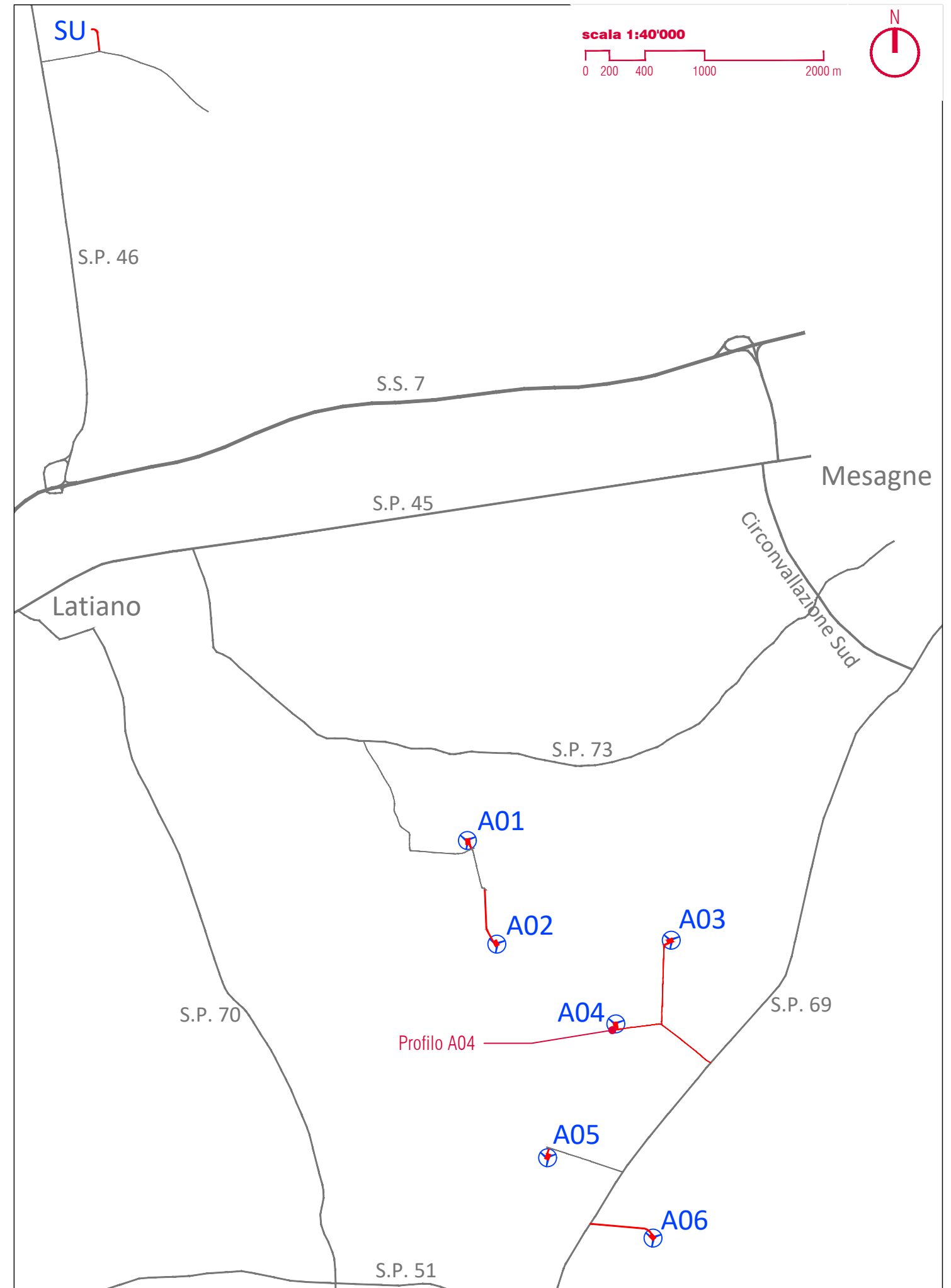
QT.RIF. 85.00



QUOTE TERRENO	89.74		89.69	89.67	89.66
DIST. TERRENO		22.77	27.23	20.00	
QUOTE PROGETTO		89.70 90.27 90.30 89.80		89.80	89.80 90.30 90.27 89.67
DIST. PROGETTO		0.57 0.50	29.50	2.50	0.50 0.60

Key Plan

scala 1:40'000



SCAVI E BONIFICHE	
SCOTICO	7.000 m
RILEVATI	
RILEVATO	1.969 mq
SOVRASTRUTTURA STRADALE	
PAVIMENTAZIONE	7.000 m

SEZIONE N. : 2
 QT. PROGETTO : 91.50
 DIST.PROG. : 5.00
 DIST.PREC. : 5.00
 DIST.SUCC. : 1.00

SCALA 1:200

QT.RIF. 86.00

QUOTE TERRENO	90.82	90.92	90.92	90.93	91.13	91.21
DIST. TERRENO	7.42	2.58	17.07	31.13	1.80	
QUOTE PROGETTO		91.50 91.00	91.00	91.00	91.50	
DIST. PROGETTO		3.50	3.50			

SCAVI E BONIFICHE	
SCOTICO	6.930 m
RILEVATI	
RILEVATO	2.112 mq
SOVRASTRUTTURA STRADALE	
PAVIMENTAZIONE	5.000 m

SEZIONE N. : 5
 QT. PROGETTO : 91.50
 DIST.PROG. : 16.50
 DIST.PREC. : 6.50
 DIST.SUCC. : 0.90

SCALA 1:200

QT.RIF. 86.00

QUOTE TERRENO	90.87	91.00	91.42	91.60	91.68
DIST. TERRENO	10.00	32.47	15.40	2.13	
QUOTE PROGETTO		90.96 91.47 91.50 91.00	91.00	91.00	91.50 91.47 91.05
DIST. PROGETTO		0.51 0.50 2.50	2.50	0.50 0.42	

SCAVI E BONIFICHE	
STERRO	1.795 mq
SCOTICO	33.500 m
RILEVATI	
RILEVATO	1.799 mq
SOVRASTRUTTURA STRADALE	
PAVIMENTAZIONE	32.000 m

SEZIONE N. : 9
 QT. PROGETTO : 91.50
 DIST.PROG. : 30.00
 DIST.PREC. : 11.50
 DIST.SUCC. : 10.00

SCALA 1:200

QT.RIF. 86.00

QUOTE TERRENO	90.93		91.06	91.09				91.58	91.81
DIST. TERRENO		10.00		1.88			42.26		5.86
QUOTE PROGETTO			91.02	91.00				91.00	
DIST. PROGETTO			0.45	0.50	2.50		29.50	0.50	

SCAVI E BONIFICHE	
STERRO	2.977 mq
SCOTICO	33.390 m
RILEVATI	
RILEVATO	1.047 mq
SOVRASTRUTTURA STRADALE	
PAVIMENTAZIONE	32.000 m

SEZIONE N. : 12
 QT. PROGETTO : 91.50
 DIST.PROG. : 63.00
 DIST.PREC. : 12.50
 DIST.SUCC. : 1.00

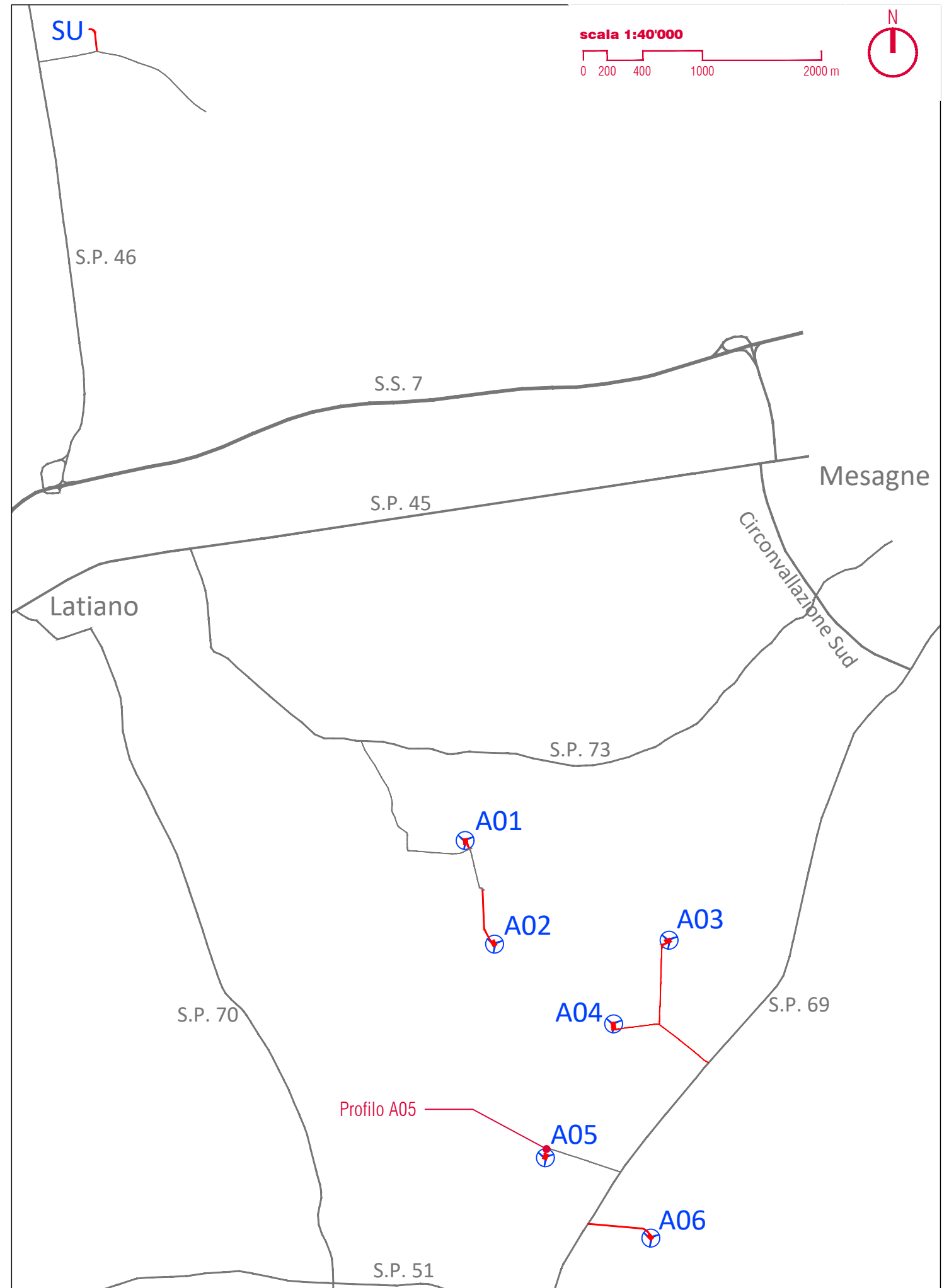
SCALA 1:200

QT.RIF. 86.00

QUOTE TERRENO	91.01		91.12					91.53	91.99	91.97
DIST. TERRENO		10.00				35.04			11.82	3.15
QUOTE PROGETTO			91.08	91.00						
DIST. PROGETTO			0.39	0.50	2.50		29.50			

Key Plan

scala 1:40'000




SCAVI E BONIFICHE	
STERRO	0.700 mq
SCOTICO	6.260 m
RILEVATI	
RILEVATO	0.414 mq
SOVRASTRUTTURA STRADALE	
PAVIMENTAZIONE	5.000 m

SEZIONE N. : 1
 QT. PROGETTO : 95.30
 DIST.PROG. : 0.00
 DIST.SUCC. : 10.00

SCALA 1:200

QT.RIF. 89.00

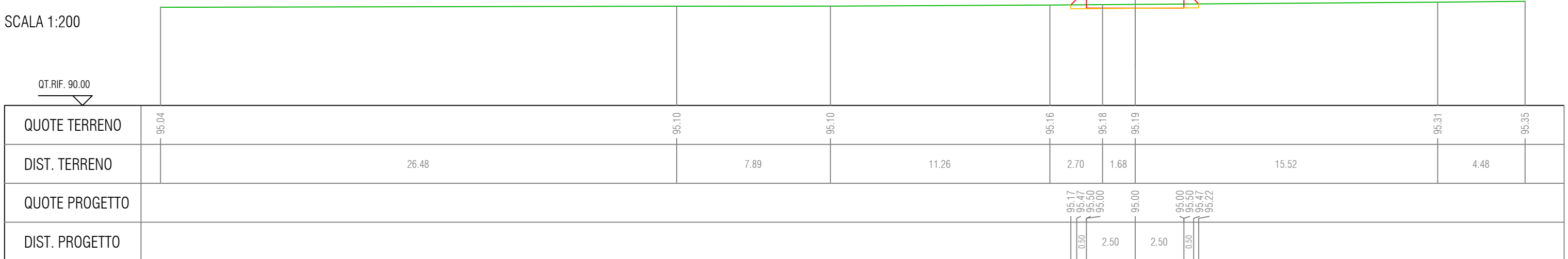


SCAVI E BONIFICHE	
STERRO	0.013 mq
SCOTICO	6.550 m
RILEVATI	
RILEVATO	0.745 mq
SOVRASTRUTTURA STRADALE	
PAVIMENTAZIONE	5.000 m

SEZIONE N. : 5
 QT. PROGETTO : 95.50
 DIST.PROG. : 33.50
 DIST.PREC. : 3.50
 DIST.SUCC. : 6.50

SCALA 1:200

QT.RIF. 90.00

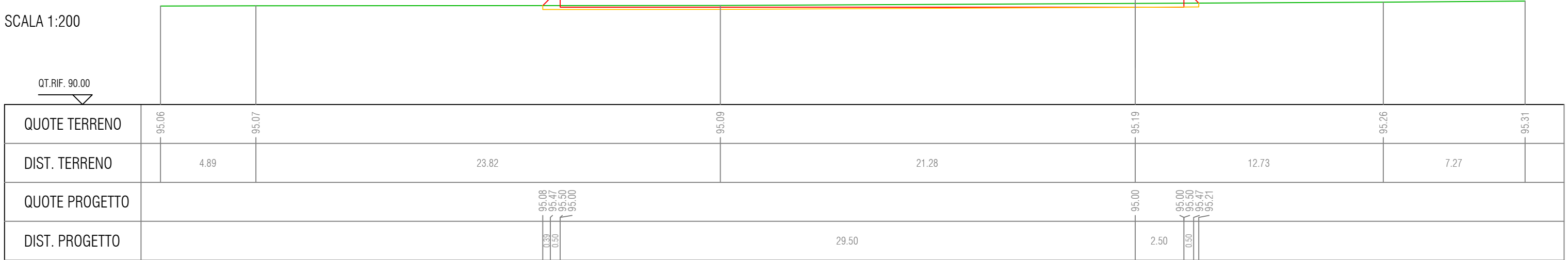


SCAVI E BONIFICHE	
STERRO	0.013 mq
SCOTICO	33.650 m
RILEVATI	
RILEVATO	3.057 mq
SOVRASTRUTTURA STRADALE	
PAVIMENTAZIONE	32.000 m

SEZIONE N. : 10
 QT. PROGETTO : 95.50
 DIST.PROG. : 49.50
 DIST.PREC. : 0.90
 DIST.SUCC. : 10.50

SCALA 1:200

QT.RIF. 90.00

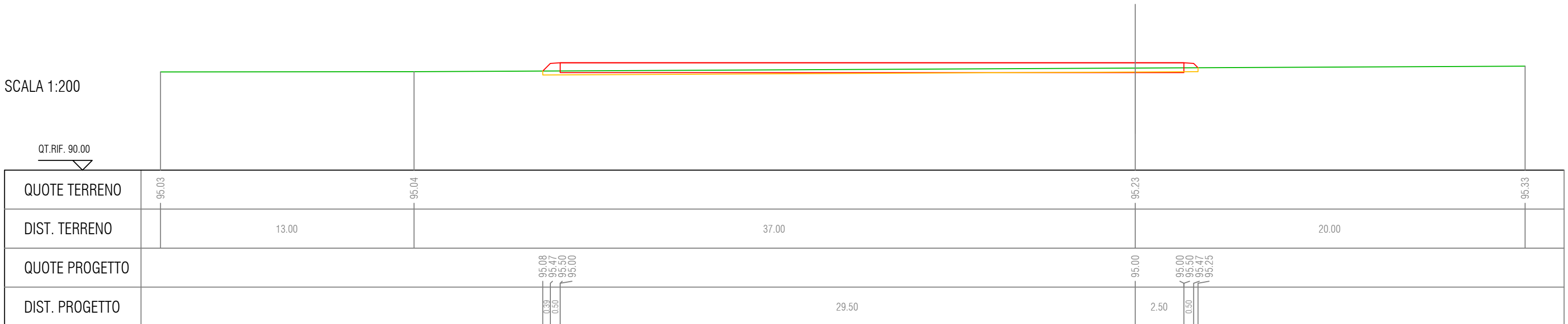


SCAVI E BONIFICHE	
STERRO	0.219 mq
SCOTICO	33.610 m
RILEVATI	
RILEVATO	2.163 mq
SOVRASTRUTTURA STRADALE	
PAVIMENTAZIONE	32.000 m

SEZIONE N. : 15
 QT. PROGETTO : 95.50
 DIST.PROG. : 94.00
 DIST.PREC. : 4.00
 DIST.SUCC. : 1.00

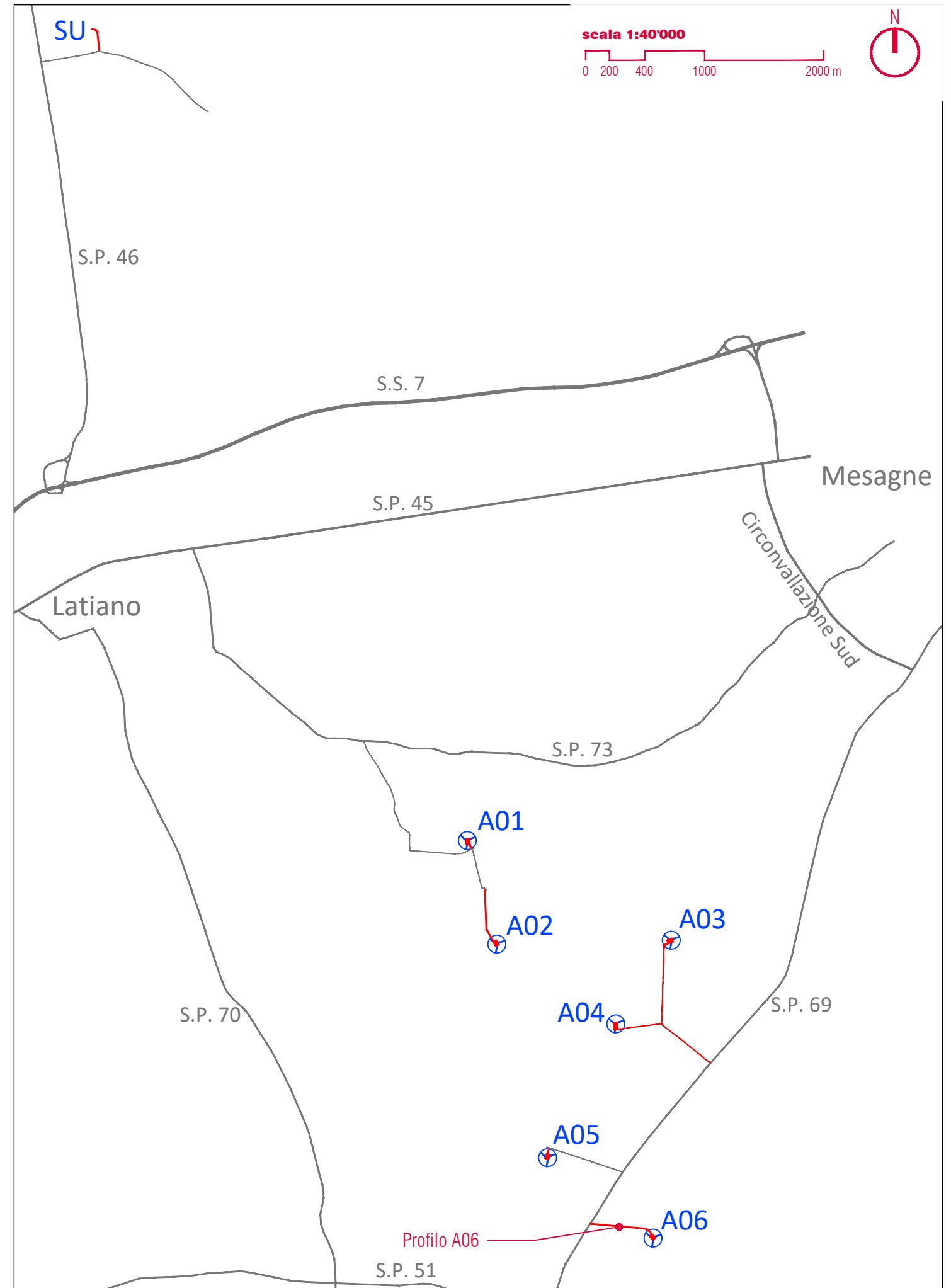
SCALA 1:200

QT.RIF. 90.00



Key Plan

scala 1:40'000

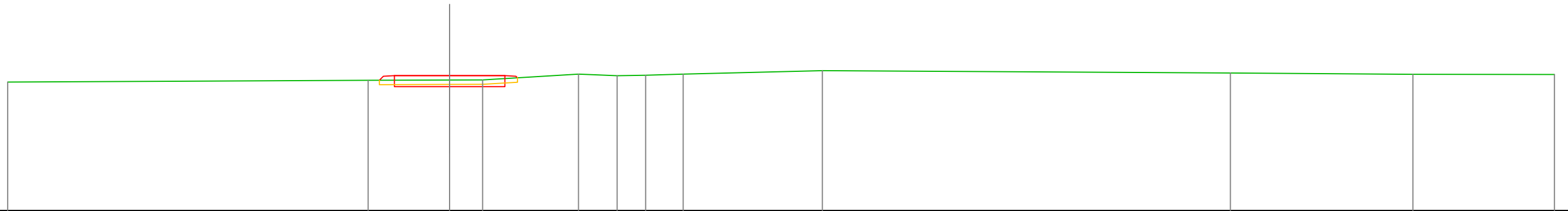


SCAVI E BONIFICHE	
STERRO	0.555 mq
SCOTICO	6.250 m
RILEVATI	
RILEVATO	0.413 mq
SOVRASTRUTTURA STRADALE	
PAVIMENTAZIONE	5.000 m

SEZIONE N. : 1
 QT. PROGETTO : 90.10
 DIST.PROG. : 0.00
 DIST.SUCC. : 10.00

SCALA 1:200

QT.RIF. 84.00




QUOTE TERRENO	89.81		89.89	89.90	89.91		90.16	90.09	90.12	90.17		90.32		90.22		90.16		90.15
DIST. TERRENO		16.31		3.69	1.49	4.34	1.75	1.29	1.70	6.30		18.47		8.26		6.40		
QUOTE PROGETTO			89.89	90.07	90.10	89.60	89.60	89.60	90.10	90.07	90.00							
DIST. PROGETTO			0.50	2.50	2.50	0.50												

SCAVI E BONIFICHE	
STERRO	0.729 mq
SCOTICO	6.240 m
RILEVATI	
RILEVATO	0.404 mq
SOVRASTRUTTURA STRADALE	
PAVIMENTAZIONE	5.000 m

SEZIONE N. : 11
 QT. PROGETTO : 90.18
 DIST.PROG. : 100.00
 DIST.PREC. : 10.00
 DIST.SUCC. : 10.00

SCALA 1:200

QT.RIF. 85.00



QUOTE TERRENO	89.93		89.92	90.04	90.04	90.03		89.93		90.00		90.00
DIST. TERRENO		14.15		1.07	2.62	2.15		19.99		13.10		16.91
QUOTE PROGETTO			90.04	90.15	90.18	89.68	89.68	89.68	90.18	90.15	90.02	
DIST. PROGETTO			0.50	2.50	2.50	0.50						

SCAVI E BONIFICHE	
STERRO	1.020 mq
SCOTICO	6.160 m
RILEVATI	
RILEVATO	0.334 mq
SOVRASTRUTTURA STRADALE	
PAVIMENTAZIONE	5.000 m

SEZIONE N. : 21
 QT. PROGETTO : 89.70
 DIST.PROG. : 200.00
 DIST.PREC. : 10.00
 DIST.SUCC. : 10.00

SCALA 1:200

QT.RIF. 84.00

QUOTE TERRENO	89.84	89.82	89.79	89.78	89.77	89.76	89.74	89.73	89.73	89.66	89.61	89.60	89.62	89.62	89.07	89.23
DIST. TERRENO	1.58	2.47	1.49	1.13	1.16	2.68	1.11	0.45	2.90	1.46	1.60	1.94	33.99			16.01
QUOTE PROGETTO	<div style="display: flex; justify-content: space-between; width: 100%;"> 89.6189.6789.7089.2089.2089.2089.6789.7089.6789.57 </div>															
DIST. PROGETTO	<div style="display: flex; justify-content: space-between; width: 100%;"> 0.502.502.500.500.500.50 </div>															

SCAVI E BONIFICHE	
STERRO	0.560 mq
SCOTICO	6.300 m
RILEVATI	
RILEVATO	0.448 mq
SOVRASTRUTTURA STRADALE	
PAVIMENTAZIONE	5.000 m

SEZIONE N. : 31
 QT. PROGETTO : 89.70
 DIST.PROG. : 300.00
 DIST.PREC. : 10.00
 DIST.SUCC. : 10.00

SCALA 1:200

QT.RIF. 84.00


QUOTE TERRENO	89.69	89.61	89.50	89.48	89.51	89.51	89.53	89.85	90.00	89.91
DIST. TERRENO	7.03	6.22	2.54	3.92	1.77	17.60	18.00	12.63		
QUOTE PROGETTO	<div style="display: flex; justify-content: space-between; width: 100%;"> 89.4989.6789.7089.2089.2089.2089.6789.7089.6789.55 </div>									
DIST. PROGETTO	<div style="display: flex; justify-content: space-between; width: 100%;"> 0.502.502.500.500.500.50 </div>									

SCAVI E BONIFICHE	
STERRO	0.499 mq
SCOTICO	6.240 m
RILEVATI	
RILEVATO	0.415 mq
SOVRASTRUTTURA STRADALE	
PAVIMENTAZIONE	5.000 m

SEZIONE N. : 41
 QT. PROGETTO : 89.84
 DIST.PROG. : 400.00
 DIST.PREC. : 10.00
 DIST.SUCC. : 10.00

SCALA 1:200

QT.RIF. 84.00




QUOTE TERRENO	89.74	89.72	89.74	89.64	89.61	89.60	89.67	89.66	89.66	89.65	89.52
DIST. TERRENO	4.01	12.55	1.95	1.49	0.48	0.61	0.52	0.48	0.41	28.09	19.40
QUOTE PROGETTO			89.72	89.81	89.84	89.34	89.34	89.34	89.84	89.81	89.66
DIST. PROGETTO			0.50	2.50	2.50	0.50	0.37	0.37	0.37		

SCAVI E BONIFICHE	
SCOTICO	6.700 m
RILEVATI	
RILEVATO	1.265 mq
SOVRASTRUTTURA STRADALE	
PAVIMENTAZIONE	5.000 m

SEZIONE N. : 51
 QT. PROGETTO : 90.29
 DIST.PROG. : 490.00
 DIST.PREC. : 10.00
 DIST.SUCC. : 10.00

SCALA 1:200

QT.RIF. 85.00



QUOTE TERRENO	90.33	90.32	90.20	90.00	89.92	89.91	89.61	89.62
DIST. TERRENO	2.75	2.66	2.90	8.99	2.69	48.26	1.74	
QUOTE PROGETTO					89.93	89.79	89.79	89.89
DIST. PROGETTO					0.33	2.50	2.50	0.37

SCAVI E BONIFICHE	
STERRO	1.370 mq
SCOTICO	33.490 m
RILEVATI	
RILEVATO	1.111 mq
SOVRASTRUTTURA STRADALE	
PAVIMENTAZIONE	32.000 m

SEZIONE N. : 60
 QT. PROGETTO : 90.30
 DIST.PROG. : 540.00
 DIST.PREC. : 5.50
 DIST.SUCC. : 10.00

SCALA 1:200

QT.RIF. 85.00

QUOTE TERRENO	90.12	90.16	90.12		89.85	89.89
DIST. TERRENO	14.48	5.52	38.56		11.44	
QUOTE PROGETTO		90.14 90.27 90.30 89.80	89.80		89.80 90.30 90.27 89.91	
DIST. PROGETTO		0.50 2.50	29.50		0.50 0.36	

SCAVI E BONIFICHE	
STERRO	5.900 mq
SCOTICO	33.220 m
RILEVATI	
RILEVATO	0.388 mq
SOVRASTRUTTURA STRADALE	
PAVIMENTAZIONE	32.000 m

SEZIONE N. : 64
 QT. PROGETTO : 90.30
 DIST.PROG. : 579.00
 DIST.PREC. : 12.50
 DIST.SUCC. : 1.00

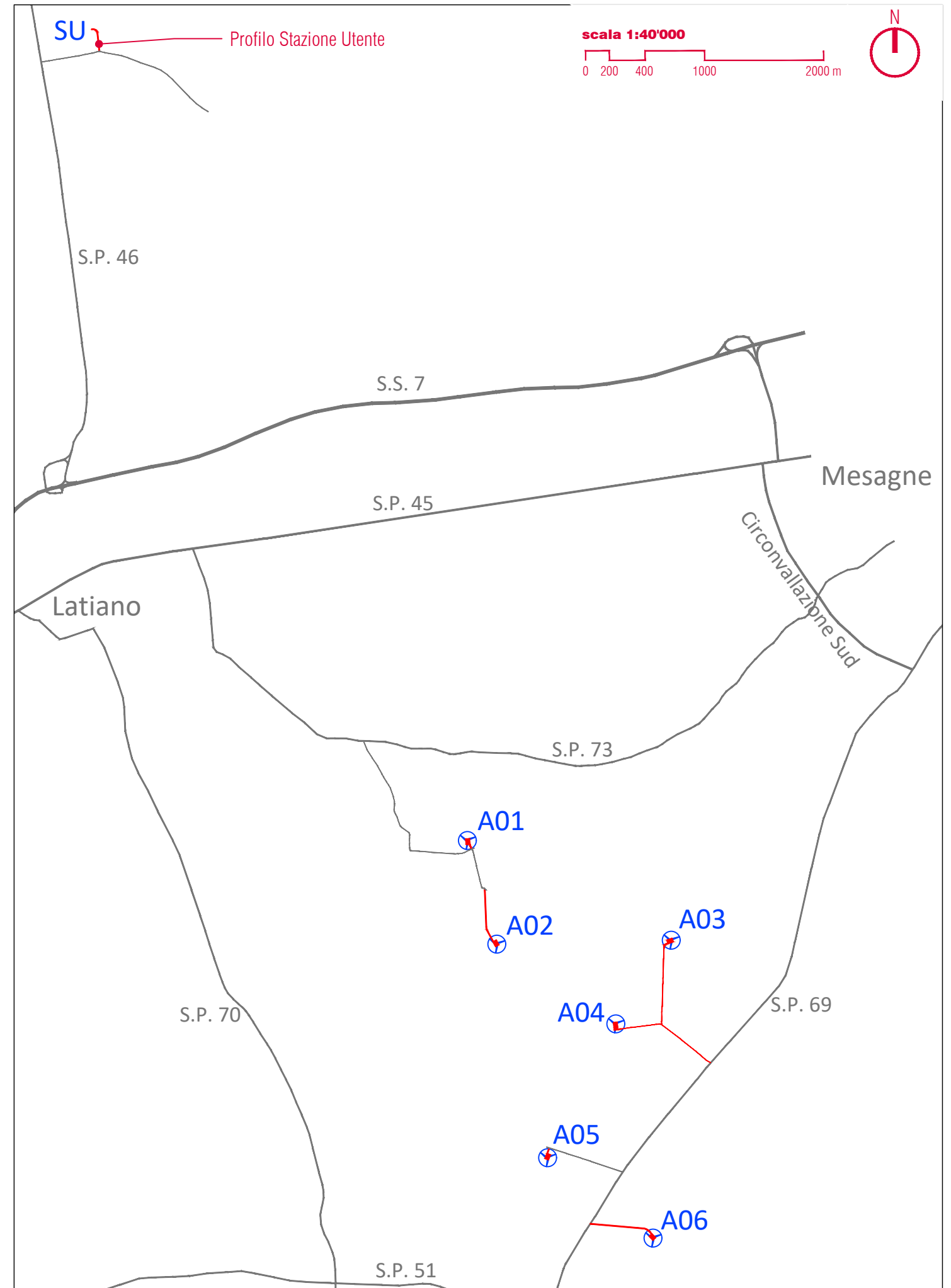
SCALA 1:200

QT.RIF. 85.00

QUOTE TERRENO	90.21	90.20	90.25	90.26	90.08	90.14
DIST. TERRENO	4.25	15.75	3.30	25.79	20.91	
QUOTE PROGETTO		90.24 90.27 90.30 89.80	89.80		89.80 90.30 90.27 90.08	
DIST. PROGETTO		0.50 2.50	29.50		0.50	

Key Plan

scala 1:40'000



SCAVI E BONIFICHE	
STERRO	0.476 mq
SCOTICO	6.350 m
RILEVATI	
RILEVATO	0.492 mq
SOVRASTRUTTURA STRADALE	
PAVIMENTAZIONE	5.000 m

SEZIONE N. : 1
 QT. PROGETTO : 105.00
 DIST.PROG. : 0.00
 DIST.SUCC. : 10.00

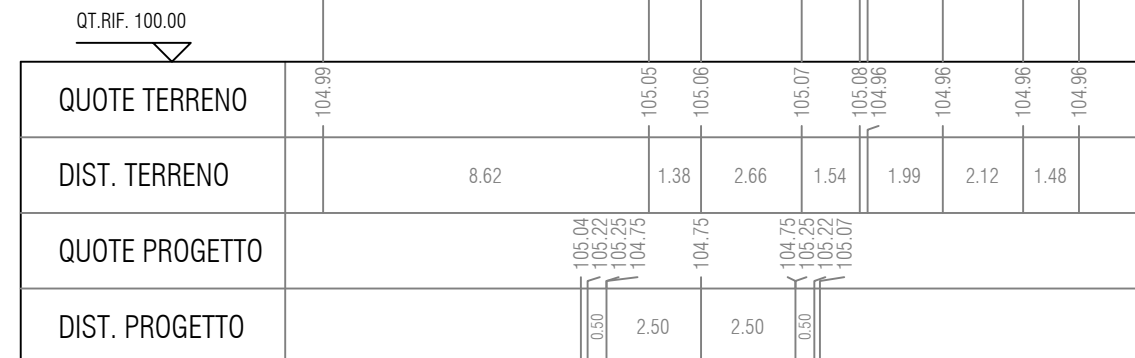
SCALA 1:200



SCAVI E BONIFICHE	
STERRO	0.550 mq
SCOTICO	6.330 m
RILEVATI	
RILEVATO	0.469 mq
SOVRASTRUTTURA STRADALE	
PAVIMENTAZIONE	5.000 m

SEZIONE N. : 8
 QT. PROGETTO : 105.25
 DIST.PROG. : 62.54
 DIST.PREC. : 2.54
 DIST.SUCC. : 7.46

SCALA 1:200



SCAVI E BONIFICHE	
STERRO	0.231 mq
SCOTICO	6.440 m
RILEVATI	
RILEVATO	0.585 mq
SOVRASTRUTTURA STRADALE	
PAVIMENTAZIONE	5.000 m

SEZIONE N. : 16
 QT. PROGETTO : 105.56
 DIST.PROG. : 140.00
 DIST.PREC. : 10.00
 DIST.SUCC. : 10.00

SCALA 1:200

QT.RIF. 100.00

QUOTE TERRENO	105.15	105.17	105.20	105.22	105.24	105.26	105.27	105.29	105.35	105.39	105.39	105.40	105.41
DIST. TERRENO	1.05	2.31	1.96	1.69	1.47	1.31	0.57	0.57	3.43	1.85	3.85		
QUOTE PROGETTO					105.24	105.53	105.56	105.06	105.06	105.06	105.53	105.38	
DIST. PROGETTO					0.50	2.50	2.50	0.50	0.50	0.50			

SCAVI E BONIFICHE	
SCOTICO	7.200 m
RILEVATI	
RILEVATO	3.008 mq
SOVRASTRUTTURA STRADALE	
PAVIMENTAZIONE	5.000 m

SEZIONE N. : 24
 QT. PROGETTO : 105.13
 DIST.PROG. : 211.37
 DIST.PREC. : 11.37
 DIST.SUCC. : 8.63

SCALA 1:200

QT.RIF. 99.00

QUOTE TERRENO	104.56			104.51	104.51			104.38	
DIST. TERRENO		10.00				9.72			
QUOTE PROGETTO			104.53	105.10	105.13	104.63	104.63	105.10	104.46
DIST. PROGETTO			0.57	0.50	2.50	2.50	0.50	0.63	