

PLANIMETRIA GENERALE scala 1:200

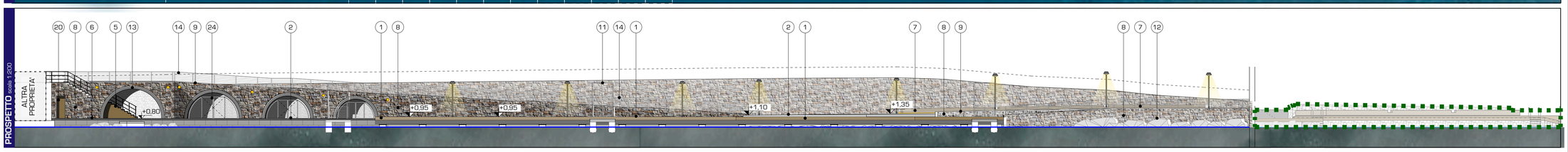

PROSPETTO scala 1:200

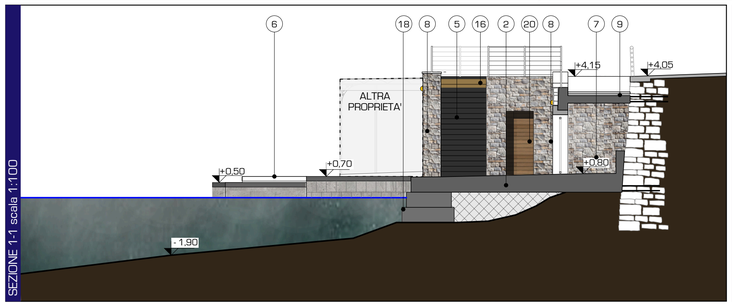

SEZIONE 1-1 scala 1:100

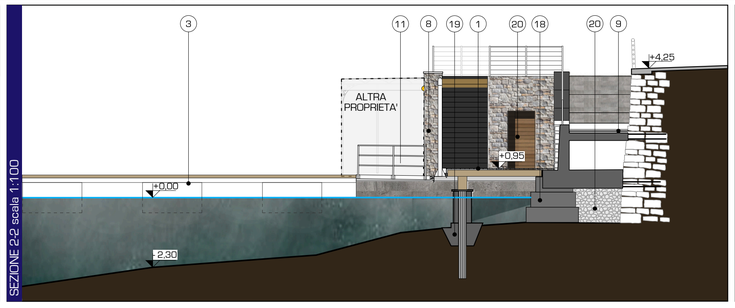

SEZIONE 2-2 scala 1:100

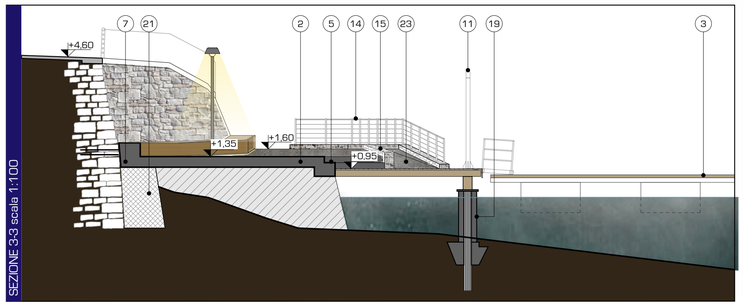

SEZIONE 3-3 scala 1:100

LEGENDA

1. Banchina realizzata su micropali in acciaio e legno con rivestimento a doghe in platicwood;
2. Banchina su basamento in scogli e ciottolato compresso e pavimentata con lastre di pietra locale;
3. Pontili a galleggiamento discontinuo rivestito con doghe tipo plastiwood;
4. Frangiflutti galleggiante rivestito con doghe tipo plastiwood;
5. Scalinata rivestita pietra locale;
6. Percorso pedonale pavimentato con lastre di pietra locale;
7. Panca rivestita con doghe in platicwood;
8. Muratura in cls rivestito con pietra locale;
9. Rampa pendenza < 8% realizzata con soletta in c.a. ancorata al muro in pietra esistente e pavimentata con con lastre di pietra locale;
10. Muratura controterra in pietra;
11. Parapetto e cancello in metallo per accesso ai pontili;
12. Nuova scogliera da realizzarsi con massi in pietra naturale;
13. Rivestimento arco con pietra locale;
14. Parapetto in metallo del tipo "a battagliola" come l'esistente;
15. Muretti in pietra locale senza copertina;
16. Trave in cls rivestita con doghe in plasticwood;
17. Riempimento in ciottolato privo di parti terrose;
18. Massi in cls non armati da porre in opera;
19. Micropalo in acciaio con palo camicia in acciaio e cls;
20. Porta in legno per l'accesso ai locali magazzino;
21. Muro controterra in cls armato esistente;
22. Massi in cls non armati da porre in opera;
23. Rampa pendenza < 8% pavimentata con con lastre di pietra locale;
24. Cancellata in metallo per accesso ai magazzini da realizzarsi con le stesse caratteristiche dei parapetti esistenti/in progetto del tipo "a battagliola".

Perimetro AREA 1
Perimetro AREA 2
Lampione per illuminazione percorso pedonale
Luce incasso a parete
Striscia led segnapasso
Colonnina utenze per 4 posti barca
Colonnina utenze per 2 posti barca
Colonnina antincendio
Video sorveglianza
Bitta per 2 posti barca
Colonnina acqua
Percorso handicap

ALEA progetti s.r.l. via Fontevivo 21N 19125 La Spezia tel. fax. 0187 518860 e-mail alea.studioeva@gmail.com P.I. 01132970110

COMMITTENTE

COMUNE DI PORTO VENERE

PROGETTO

PROGETTO DEFINITIVO "AREA 2"
PER IL COMPLETAMENTO DELLA PASSEGGIATA PUBBLICA E REALIZZAZIONE ZONA PER LA NAUTICA

PROGETTISTA ARCHITETTONICO

ROBERTO EVARISTI ARCHITETTO
via Fontevivo 21N 19125 La Spezia

ORDINE degli ARCHITETTI della SPEZIA Arch. ROBERTO EVARISTI N° 176 ABORATORI

arch. Alessandro Mori
arch. Alice Vivoli

PROGETTISTA STRUTTURALE

INGEGNERE ALFREDO MONTEFIORI

DIRETTORE DEI LAVORI

ROBERTO EVARISTI ARCHITETTO
via Fontevivo 21N 19125 La Spezia

ATTUALE/AUTORIZZATO	PROGETTO	RAFFRONTO

OGGETTO TAVOLA

AREA DI INTERVENTO "2"

- PLANIMETRIA
- PROSPETTO FRONTE MARE
- SEZIONI PROSPETTO
- SEZIONI

F. 10 - SVI. Z
MAPP.
733-802-803-797

IDENTIFICAZIONE CATASTALE

DICEMBRE 2019

DATA PRESENTAZIONE

TAVOLA

TAV. B2

VARIE

A PROGETTO ARCHITETTONICO CA PROGETTO STRUTTURE IN C.A. I PROGETTO IMPIANTI E ARREDI

QUESTO ELABORATO E' DI ESCLUSIVA PROPRIETA' DEL PROGETTISTA. NON POTRA ESSERE USATO NE' RIPRODOTTO SENZA ESPLICITO CONSENSO