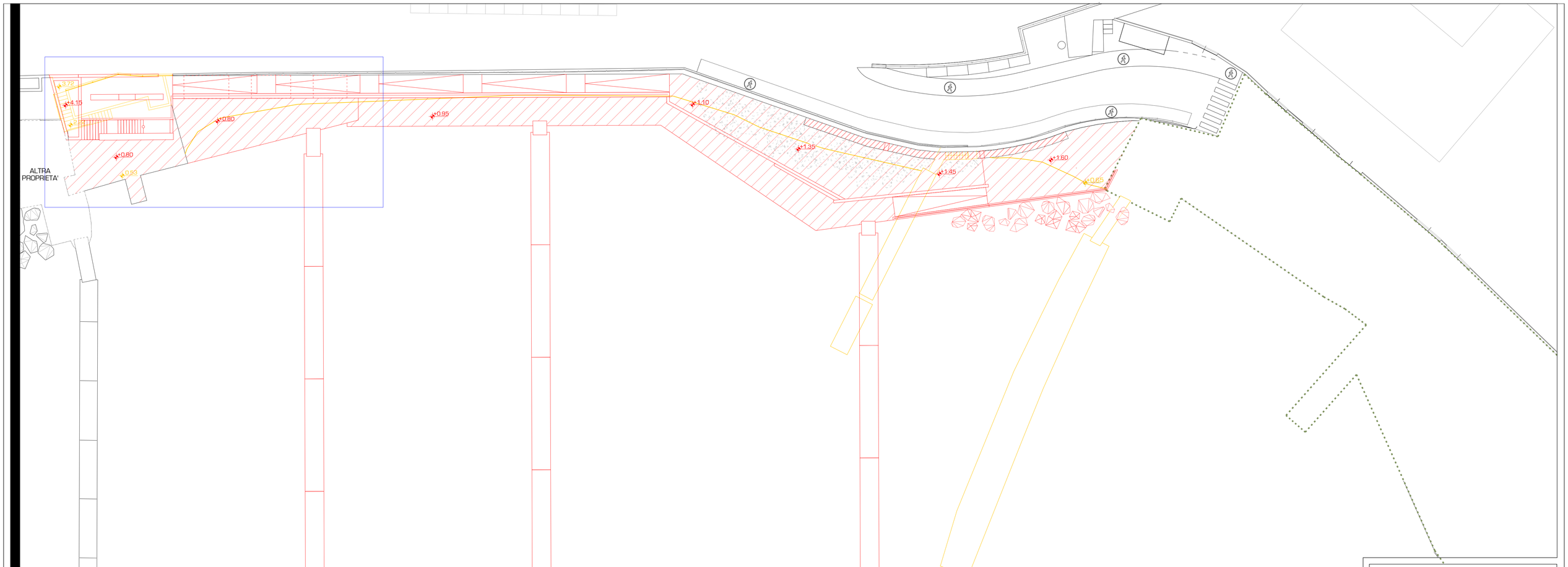

PLANIMETRIA GENERALE scala 1:200

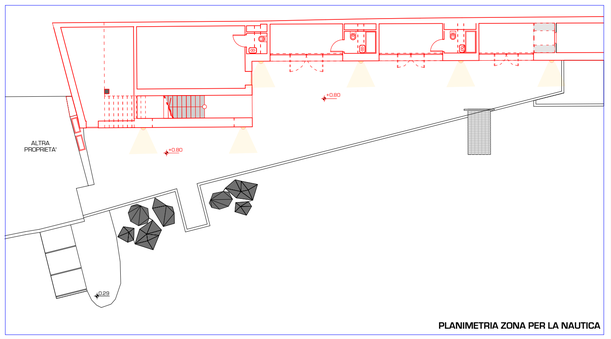

PLANIMETRIA ZONA PER LA NAUTICA

PROSPETTO scala 1:200

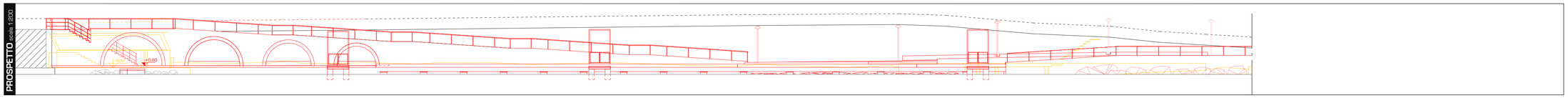

SEZIONE 1-1 scala 1:100

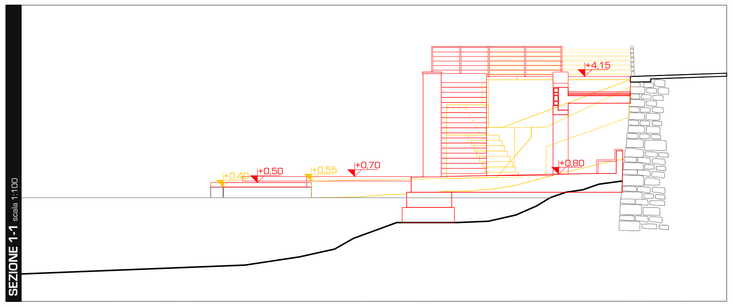

SEZIONE 2-2 scala 1:100

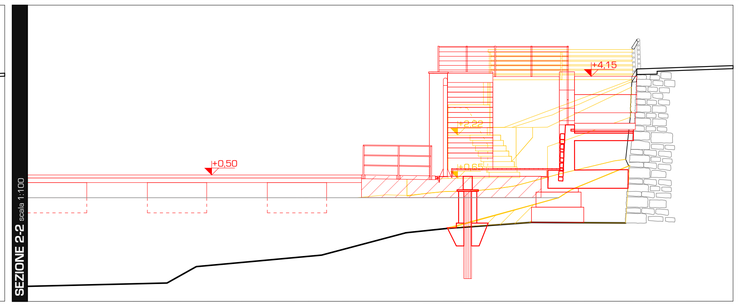

SEZIONE 3-3 scala 1:100

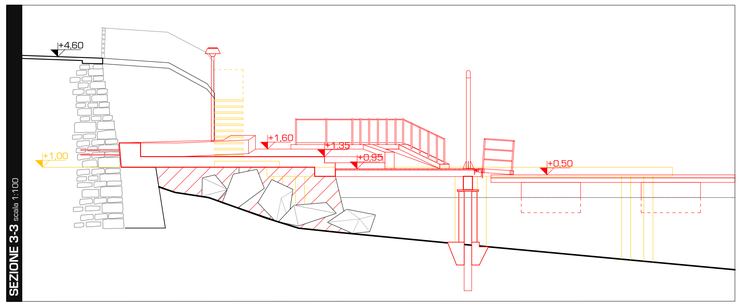

ALEA progetti s.r.l. via Fontevivo 21N 19125 La Spezia tel. fax. 0187 518860 e-mail alea.studioeva@gmail.com P.I. 01132970110

COMMITTENTE

COMUNE DI PORTO VENERE

PROGETTO

PROGETTO DEFINITIVO "AREA 2"
PER IL COMPLETAMENTO DELLA PASSEGGIATA PUBBLICA E REALIZZAZIONE ZONA PER LA NAUTICA

PROGETTISTA ARCHITETTONICO

ROBERTO EVARISTI ARCHITETTO
via Fontevivo 21N 19125 La Spezia

ORDINE DEGLI ARCHITETTI della SPEZIA
Arch. ROBERTO EVARISTI N° 176 SEZIONE A

arch. Alessandro Mori
arch. Alice Vivoli

PROGETTISTA STRUTTURALE

INGEGNERE ALFREDO MONTEFIORI

DIRETTORE DEI LAVORI

ROBERTO EVARISTI ARCHITETTO
via Fontevivo 21N 19125 La Spezia

ATTUALE/AUTORIZZATO	PROGETTO	RAFFRONTO

OGGETTO TAVOLA

AREA DI INTERVENTO "2"

- PLANIMETRIA GENERALE E ZONA PER LA NAUTICA
- PROSPETTO FRONTE MARE
- SEZIONI PROSPETTO
- SEZIONI

F. 10 - SVI. Z
MAPP.
733-802-803-797

IDENTIFICAZIONE CATASTALE

DICEMBRE 2019

DATA PRESENTAZIONE

TAVOLA

TAV. B6

VARIE

A PROGETTO ARCHITETTONICO CA PROGETTO STRUTTURE IN C.A. I PROGETTO IMPIANTI E ARREDI

QUESTO ELABORATO E' DI ESCLUSIVA PROPRIETA' DEL PROGETTISTA, NON POTRA' ESSERE USATO NE' RIPRODOTTO SENZA CON ASSO CONSENSO