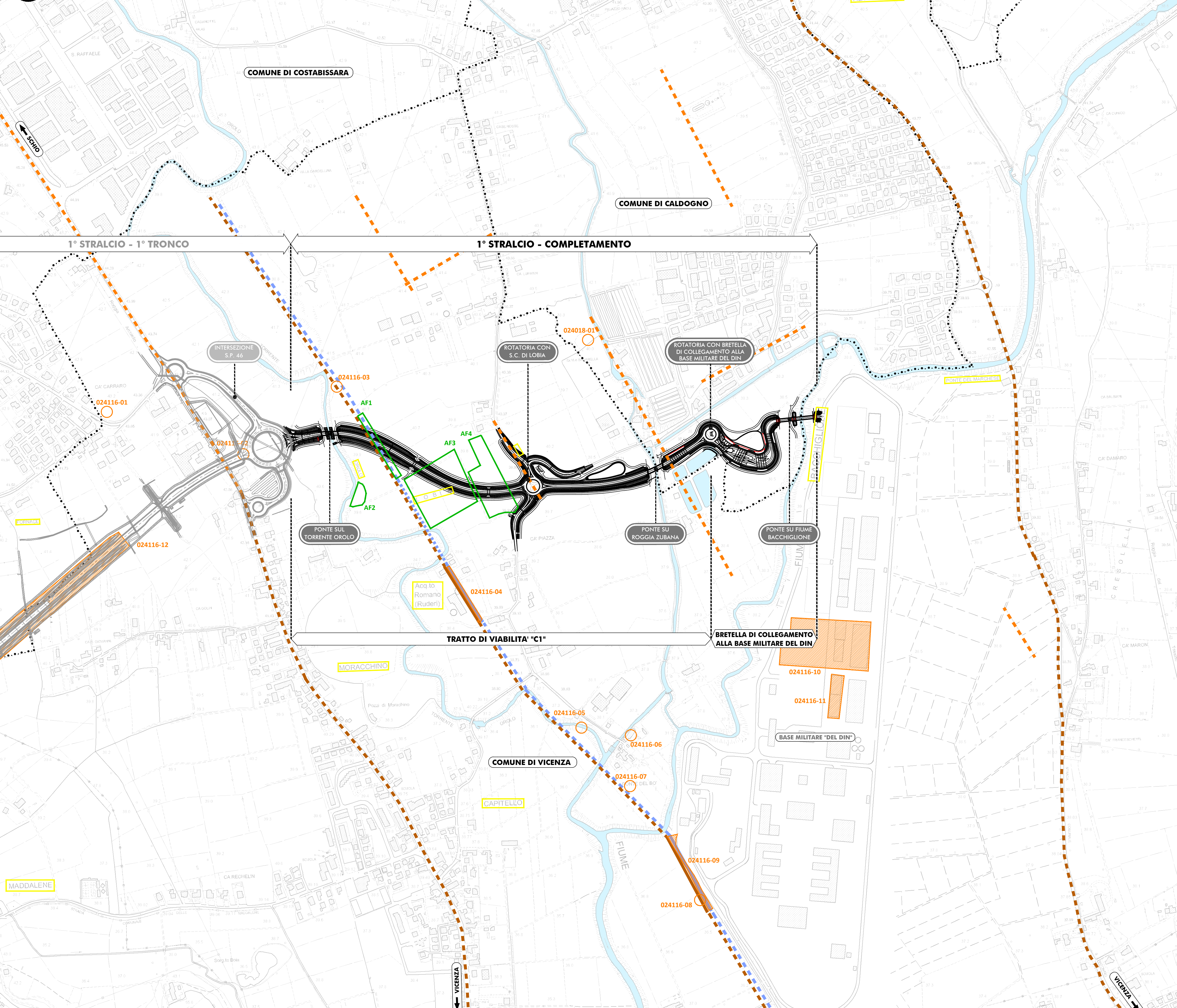
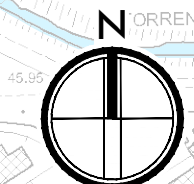
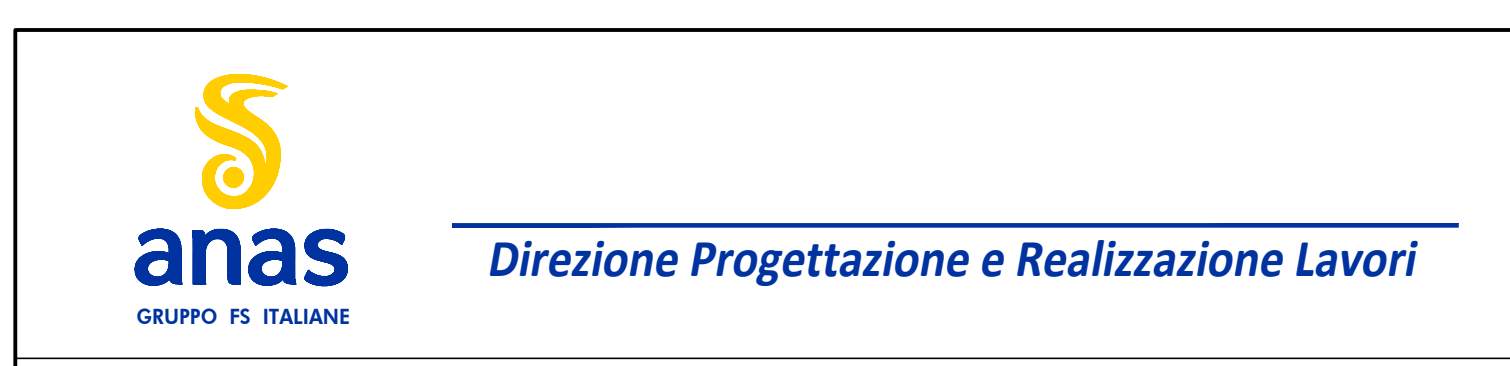


PLANIMETRIA GENERALE
SCALA 1:5.000



- LEGENDA**
- TERRITORIO**
- +++++++ CONFINI REGIONALI
 - CONFINI PROVINCIALI
 - CONFINI COMUNALI
- INFRASTRUTTURA DI PROGETTO**
- ===== TRACCIATO DI PROGETTO
- DATI ARCHEOLOGICI**
- IMO SITO DA RICERCA BIBLIOGRAFICA E D'ARCHIVIO
 - ELEMENTO DELLA CENTURIAZIONE
 - VIABILITÀ ANTICA E MEDIEVALE
 - ===== ACQUEDOTTO DI LOBIA (TRATTI CERTI)
 - ACQUEDOTTO DI LOBIA (TRACCIATO IPOTETICO)
 - AF1 ANOMALIA FOTOGRAFICA
 - TOPONIMO DI FORMAZIONE ANTICA O MEDIEVALE



Completamento della Tangenziale di Vicenza
1° Stralcio Completamento

PROGETTO DEFINITIVO

PROGETTAZIONE: ANAS DPRL

<p>I PROGETTISTI: ing. Antonio Scalamanfrè Ordine Ing. di Frosinone n.1063 ing. Angela Maria Carbone Ordine Ing. di Roma n. 35599</p> <p>IL GEOLOGO: geol. Serena Mojetta Ordine Geol. del Lazio n.928</p> <p>IL RESPONSABILE DEL SIA: arch. Giovanni Magagnoli Ordine Arch. di Roma n.16183</p> <p>IL COORDINATORE PER LA SICUREZZA IN FASE DI PROGETTAZIONE: geom. FABIO QUONDAM</p> <p>VISTO: IL RESPONSABILE DEL PROCEDIMENTO: ing. Anna Maria Nosari</p>	<p>ASSISTENZA AL GRUPPO DI PROGETTAZIONE ANAS</p> <p>POLICREO SOCIETÀ DI PROGETTAZIONI s.r.l.</p> <p>ing. FILIPPO MARO Ordine Ing. di Parma n. 827A - Strade e Idraulica ing. PIER PAOLO CORCHIA Ordine Ing. di Parma n. 751A - Strutture arch. SERGIO BECCARELLI Ordine Arch. di Parma n. 377 - Ambiente</p>
<p>PROTOCOLLO</p>	<p>DATA</p>

STUDI SPECIALISTICI
ARCHEOLOGIA
CARTA DELLE PRESENZE ARCHEOLOGICHE

CODICE PROGETTO	NOME FILE	REVISIONE	SCALA:
PROGETTO DPVE08	TO0SG02AMBPL01_B	B	1:5.000
LIV. PROG. N. PROG. D 1401	CODICE ELAB. T00SG02AMBPL01		
C			
B	INTEGRAZIONE RICOGNIZIONE DI SUPERFICIE	Aprile 2021	B. Sassi S. Beccarelli
A	EMISSIONE	Ottobre 2019	B. Sassi S. Beccarelli
REV.	DESCRIZIONE	DATA	REDDITO VERIFICATO APPROVATO