









- GRADO DI VISIBILITÀ ARCHEOLOGICA DEI SUOLI**
-  Ottima
 -  Discreta
 -  Mediocre
 -  Nulla
 -  Area non accessibile
 -  Area ricognita urbanizzata
-  Unità di Ricognizione (UR)
 -  Unità di Ricognizione (UR) inaccessibile



Direzione Progettazione e Realizzazione Lavori

**Completamento della Tangenziale di Vicenza
1° Stralcio Completamento**

PROGETTO DEFINITIVO

PROGETTAZIONE: ANAS DPRL

IL PROGETTISTI:
ing. Antonio Scalamandrè
Ordine Ing. di Frasimane n.1063
ing. Angela Maria Carbone
Ordine Ing. di Roma n. 35599

IL GEOLOGO:
geol. Serena Majetta
Ordine Geol. del Lazio n.928

IL RESPONSABILE DEL SIA:
arch. Giovanni Magara
Ordine Arch. di Roma n.16183

IL COORDINATORE PER LA SICUREZZA IN FASE DI PROGETTAZIONE:
geom. FABIO QUONDAM

VISTO: IL RESPONSABILE DEL PROCEDIMENTO:
ing. Anna Maria Nasari

PROTOCOLLO DATA

ASSISTENZA AL GRUPPO DI PROGETTAZIONE ANAS



ing. FILIPPO VIANO
Ordine Ing. di Parma n. 827A - Strade e Idraulica

ing. PIER PAOLO CORCHIA
Ordine Ing. di Parma n. 751A - Strutture

arch. SERGIO BECCARELLI
Ordine Arch. di Parma n. 377 - Ambiente

**STUDI SPECIALISTICI
ARCHEOLOGIA
CARTA DELLA RICOGNIZIONE E DELLA VISIBILITÀ' DEL SUOLO**

| | | | | | |
|-----------------|------------|-----------|-----------------------------|-----------|--------|
| CODICE PROGETTO | | NOME FILE | | REVISIONE | SCALA: |
| PROGETTO | LIV. PROG. | N. PROG. | T00SG02AMBPL03_B | | |
| DPVE08 | D | 1401 | CODICE ELAB. T00SG02AMBPL03 | B | 1:2000 |

| | | | | | |
|------|---|--------------|----------|---------------|----------|
| C | | | | | |
| B | INTEGRAZIONE RICOGNIZIONE DI SUPERFICIE | Aprile 2021 | B. Sassi | S. Beccarelli | |
| A | EMISSIONE | Ottobre 2019 | B. Sassi | S. Beccarelli | |
| REV. | DESCRIZIONE | DATA | REDATTO | VERIFICATO | APPROVAT |