

LEGENDA

Aree di intervento
 Confini comunali

Rete Natura 2000

- ZSC e ZPS coincidenti (ZSC - Zone Speciali di Conservazione, ZPS - Zone di Protezione Speciale)
- SIC - Sito di Importanza Comunitaria
- ZSC - Zone Speciali di Conservazione



Aree Naturali Protette

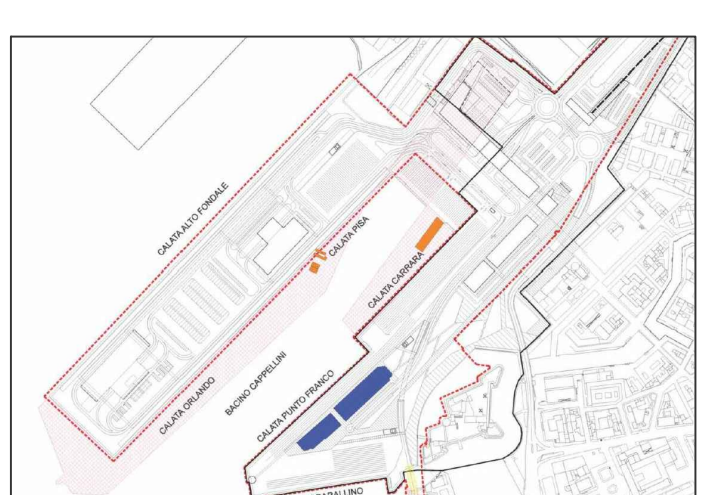
- Parchi Nazionali e Regionali
- Riserve Naturali Statali e Regionali
- Aree Marine Protette
- Santuario per i mammiferi marini

Altre aree di interesse naturalistico

- Aree Ramsar
- IBA - Important Bird Area

Fonte:
 Regione Toscana - SITA Aree Protette e Rete Natura 2000
<http://www.lipu.it/iba-e-rete-natura>





TIPO: PROGETTO DI FATTIBILITA' TECNICO ECONOMICA

TITOLO:
**ADEGUAMENTO AL PRP DELLE STRUTTURE PORTUALI
 LIMITROFE ALLA STAZIONE MARITTIMA DI LIVORNO
 LAVORI DI RESECAZIONE DELLE BANCHINE PORTUALI**

OGGETTO:
**Studio Preliminare Ambientale
 CARTA DELLE AREE NATURALI PROTETTE E DEI SITI
 DELLA RETE NATURA 2000**

Progettazione

DIREZIONE INFRASTRUTTURE

Responsabile Unico del Procedimento:
 Ing. Andrea Carli

Dirigente responsabile:
 Ing. Enrico Pribaz

FORMATO/FORMAT	SCALA/SCALE	COD. ELABORATO	DISEGNO No./DRAWING No.	TAV/PLATE No.
841 x 594	1: 25 000	02-21-PF-SPA-07		SPA-07
0	Feb. 2021	PRIMA EMISSIONE	VDP	AC AC
REV.	DATA/DATE	DESCRIZIONE/DESCRIPTION	ESEGUITOBY	CONTR./CHKD APPROV.