

PERCEZIONE VISIVA DALLA CITTÀ VERSO IL MARE



1 Vista da via Guido Donegani, in direzione del bacino Firenze




2 Vista da via Salvatore Orlando (cavalcavia su via Guido Donegani) in direzione del porto



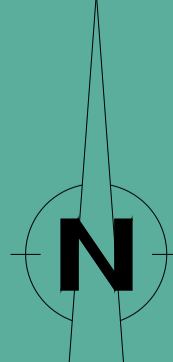
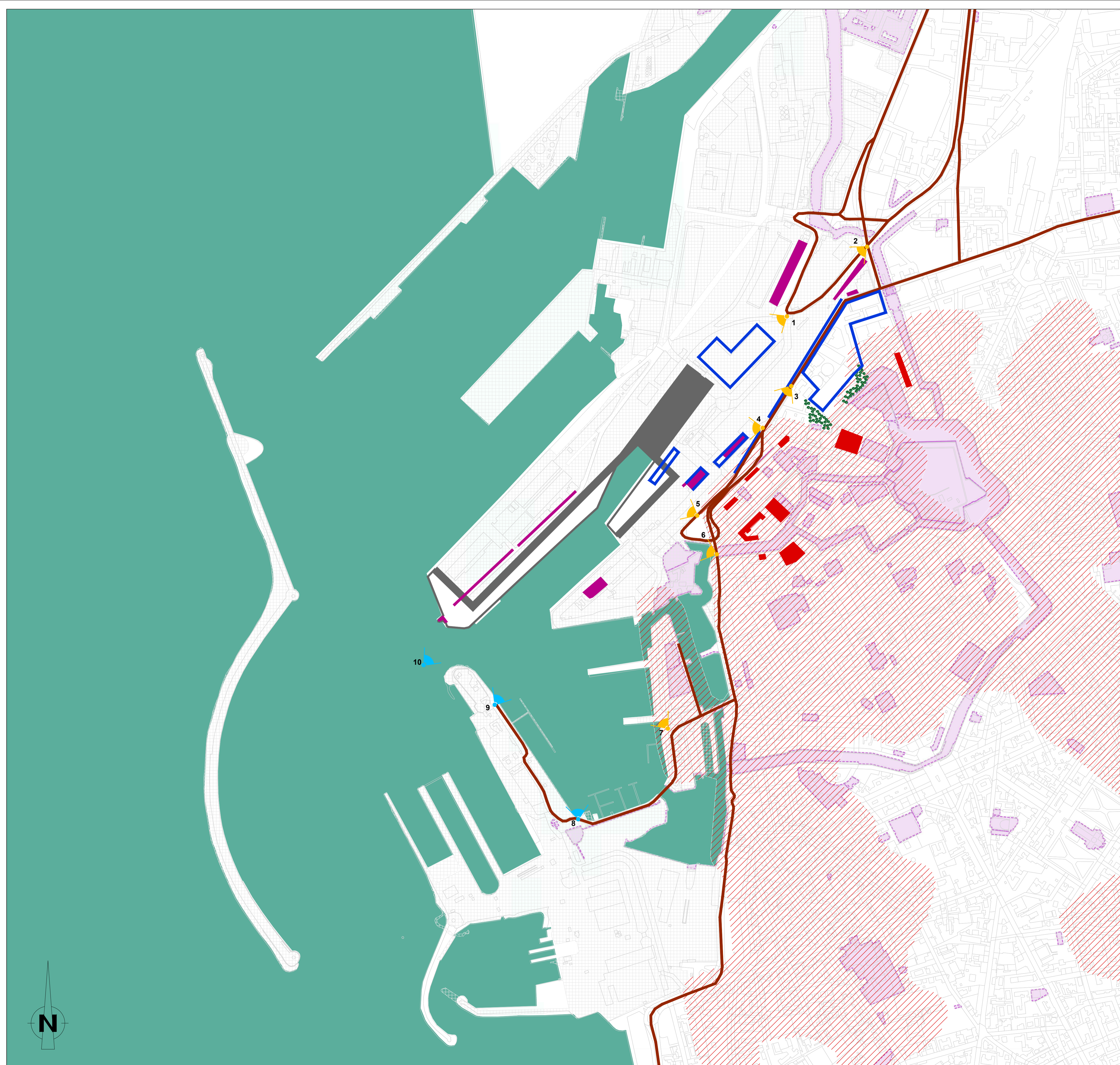
3 Vista da Via della Cinta Esterna in direzione del bacino Firenze



4 Vista da via della Cinta Esterna, in corrispondenza di Piazza del Mercatino, in direzione dell'area di intervento



5 Vista da strada adiacente a via della Cinta esterna in direzione dell'area d'intervento



6 Vista da ponte di via della Cinta Esterna in direzione di calata Carrara




7 Vista da via del Molo Mediceo in direzione del bacino Cappellini

PERCEZIONE VISIVA DAL MARE VERSO LA CITTÀ



8 Vista da via del Molo Mediceo,34 in direzione del porto



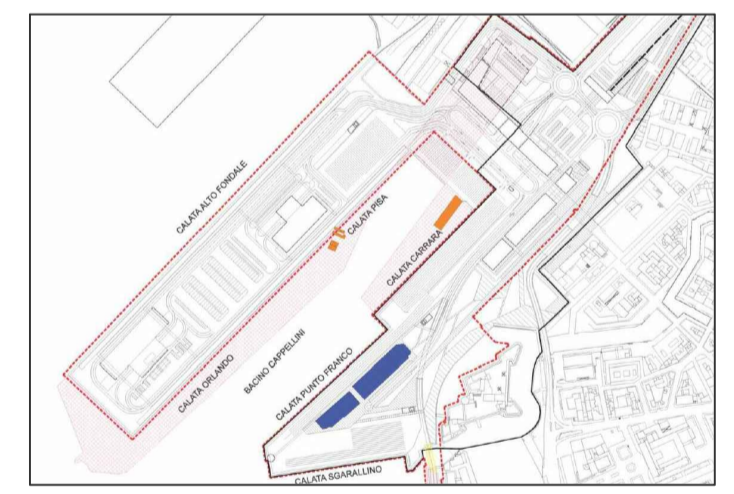
9 Vista da via del Molo Mediceo,55 in direzione del porto



10 Vista dal mare, in direzione dell'ingresso del porto

LEGENDA

- Aree di intervento
- Area portuale
- Centro matrice
- Beni culturali vincolati
- Beni dell'archeologia industriale
- Luoghi di fruizione dinamica
- Luoghi di fruizione statica
- Punti di osservazione
- Barriere visive**
- Elementi antropici (fronti edificati o muri)
- Elementi naturali (vegetazione)



TIPO: PROGETTO DI FATTIBILITA' TECNICO ECONOMICA

TITOLO:
ADEGUAMENTO AL PRP DELLE STRUTTURE PORTUALI LIMITROFE ALLA STAZIONE MARITTIMA DI LIVORNO LAVORI DI RESECAZIONE DELLE BANCHINE PORTUALI

OGGETTO:
Studio Preliminare Ambientale
ELEMENTI DEL PAESAGGIO E DELLA VISUALITÀ

Progettazione
DIREZIONE INFRASTRUTTURE

Responsabile Unico del Procedimento:
Ing. Andrea Carli

Dirigente responsabile:
Ing. Enrico Pribaz

FORMATO/FORMAT	SCALA/SCALE	COD. ELABORATO	DISEGNO No./DRAWING No.	TAU/PLATE No.
841 x 594	1: 5.000	02-21-PF-SPA-09		SPA-09

0	Feb. 2021	PRIMA EMISSIONE	VDP	AC	AC
REV.	DATA/DATE	DESCRIZIONE/DESCRIPTION	ESECUITORY	CONTR. CHWD	APPROV.