




Legenda

-  Limiti comunali
-  Tracciato di progetto

PERICOLOSITA' DA ALLUVIONE

Bacino idrografico Nazionale del Fiume Po

Pericolosità da alluvione da eventi con tempo di ritorno Corrispondente ad aree inondabili

-  H Scenario frequente
-  M Scenario poco frequente
-  L Scenario raro

COMMITTENTE:



PROGETTAZIONE:



**INFRASTRUTTURE FERROVIARIE STRATEGICHE DEFINITE
DALLA LEGGE OBIETTIVO N. 443/01**

CUP: J31J05000010001

U.O. INFRASTRUTTURE NORD

PROGETTO DEFINITIVO

**POTENZIAMENTO DELLA LINEA RHO-ARONA
TRATTA RHO – GALLARATE
QUADRUPPLICAMENTO RHO – PARABIAGO E RACCORDO Y**

Idrologia generale

Carta di inquadramento della pericolosità idraulica secondo il PGRA

SCALA:
1:25.000

COMMESSA	LOTTO	FASE	ENTE	TIPO DOC.	OPERA/DISCIPLINA	PROGR.	REV.
MDL1	30	D	26	P3	ID0001	001	A

Revis.	Descrizione	Redatto	Data	Verificato	Data	Approvato	Data	Autorizz.	Data
A	Emissione esecutiva	M. Cocato	Ottobre 2017	M. Verura	Ottobre 2017		Ottobre 2017		Ottobre 2017