


Il presente disegno e' di proprieta' aziendale - Lo Societa' tutelera' i propri diritti a termine di legge.



COROGRAFIA Scala 1:500.000

0	01/04/2021	EMISSIONE PER PERMESSI	F. CRISTOFARO	M. PISTOLESI	R. BOZZINI S. SCANDALE
INDICE	DATA	REVISIONI	ELABORATO	VERIFICATO	APPROVATO
		PROGETTISTA  RIF TPIDL 080643C001-DW-3252-019 TECHNIP ITALY DIREZIONE LAVORI S.p.A.		Dis. PG-ARCH-00002 Fg. 1 di 7	
Metanodotto: VIRTUAL PIPELINE SARDEGNA - RETE ENERGETICA TRATTO CENTRO DN VARI - DP 75 bar			Comm. NQ/E19001		
CARTA DELLE UNITA' DI RICOGNIZIONE E VISIBILITA' DEI SUOLI			Sostituisce il Sostituito dal		

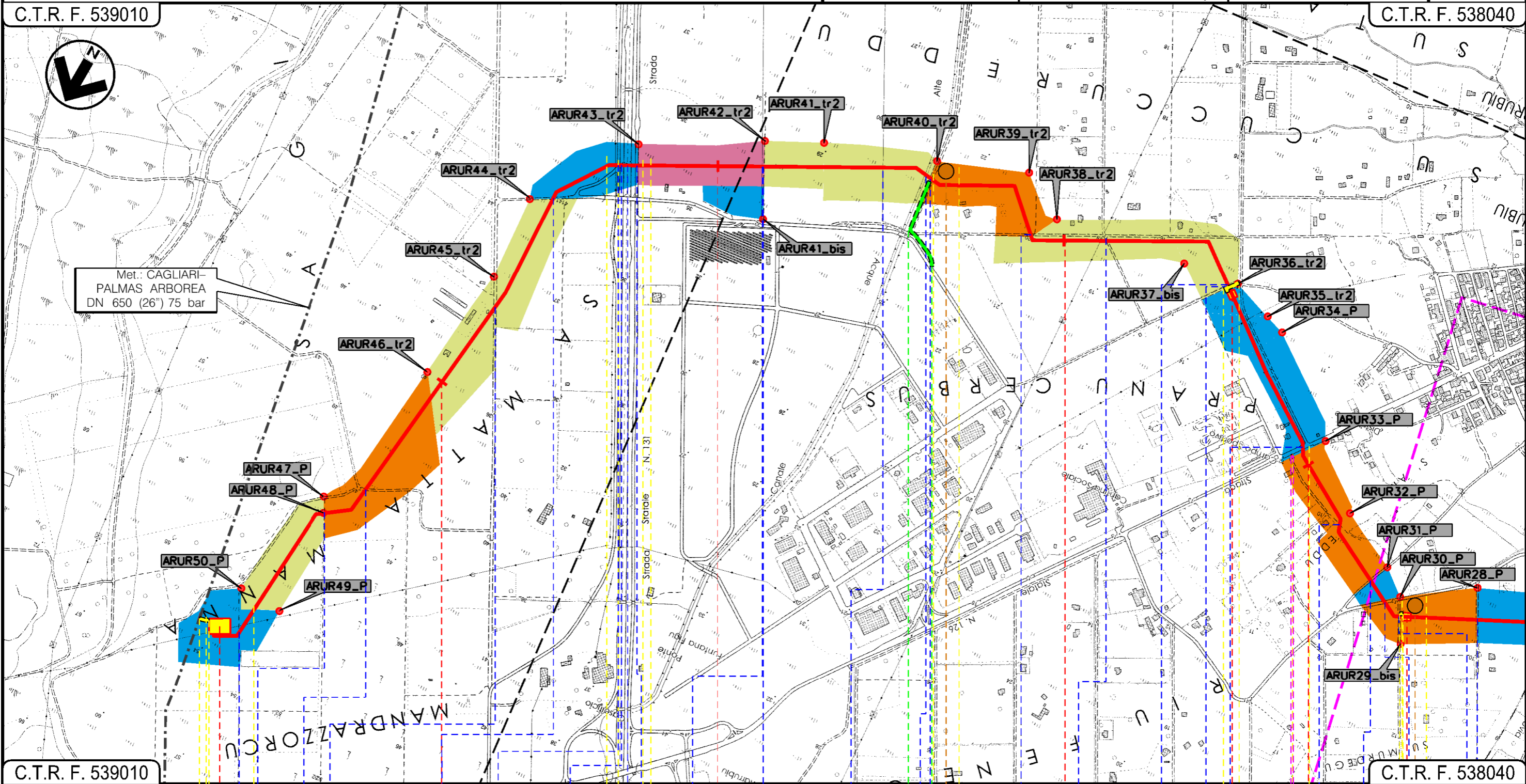
Progetto: VIRTUAL PIPELINE SARDEGNA – RETE ENERGETICA
 TRATTO CENTRO – Met. DER. PER ARBOREA
 DN 100 (4") DP 75 bar

0	01/04/2021	EMISSIONE PER PERMESSI	F. CRISTOFARO	M. PISTOLESI	R. BOZZINI S. SCANDALE	Foglio 2
INDICE	DATA	REVISIONI	ELABORATO	VERIFICATO	APPROVATO	di 7
ENURA			TEN TECHNIP ENERGIES		PG-ARCH-00002	Scala 1:10000
			Rif TPIDL 080643C001-DW-3252-019 TECHNIP ITALY DIREZIONE LAVORI S.p.A.		Comm. NO/E19001/L38	

CARTA DELLE UNITA' DI RICOGNIZIONE E VISIBILITA' DEI SUOLI

C.T.R. F. 539010

C.T.R. F. 538040

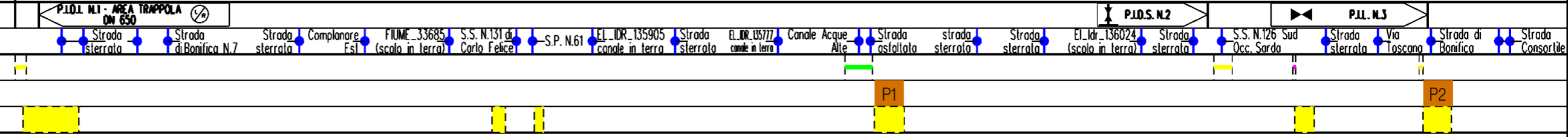


C.T.R. F. 539010

C.T.R. F. 538040

0 0+025 1 2 3 3+520 4 4+485

MARRUBIU
ORISTANO



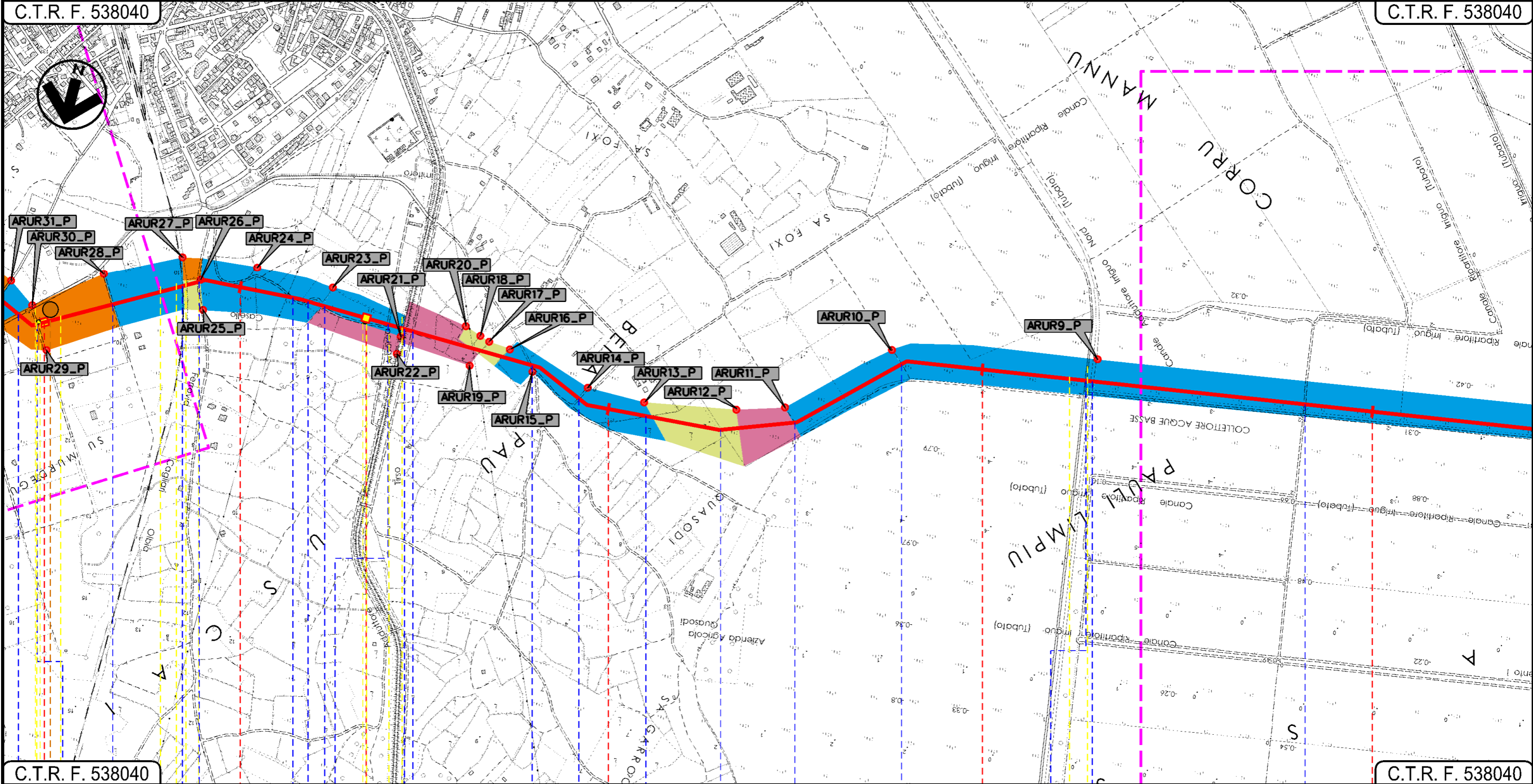
Progetto: VIRTUAL PIPELINE SARDEGNA – RETE ENERGETICA
 TRATTO CENTRO – Met. DER. PER ARBOREA
 DN 100 (4") DP 75 bar

CARTA DELLE UNITA' DI RICOGNIZIONE E VISIBILITA' DEI SUOLI

0	01/04/2021	EMISSIONE PER PERMESSI	F. CRISTOFARO	M. PISTOLESI	R. BOZZINI S. SCANDALE	Foglio 3 di 7
INDICE	DATA	REVISIONI	ELABORATO	VERIFICATO	APPROVATO	Scala 1:10000
ENURA			TEN TECHNIP ENERGIES		PG-ARCH-00002	
			Rif TPIDL 0806430001-DW-3252-019 TECHNIP ITALY DIREZIONE LAVORI S.p.A.		Comm. NO/E19001/L38	

C.T.R. F. 538040

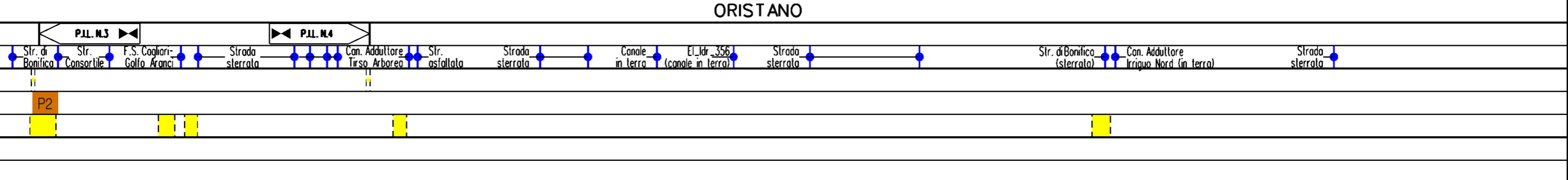
C.T.R. F. 538040



C.T.R. F. 538040

C.T.R. F. 538040

4+485 5 5+330 6 7 8
 MARRUBIU ORISTANO ARBOREA TERRALBA



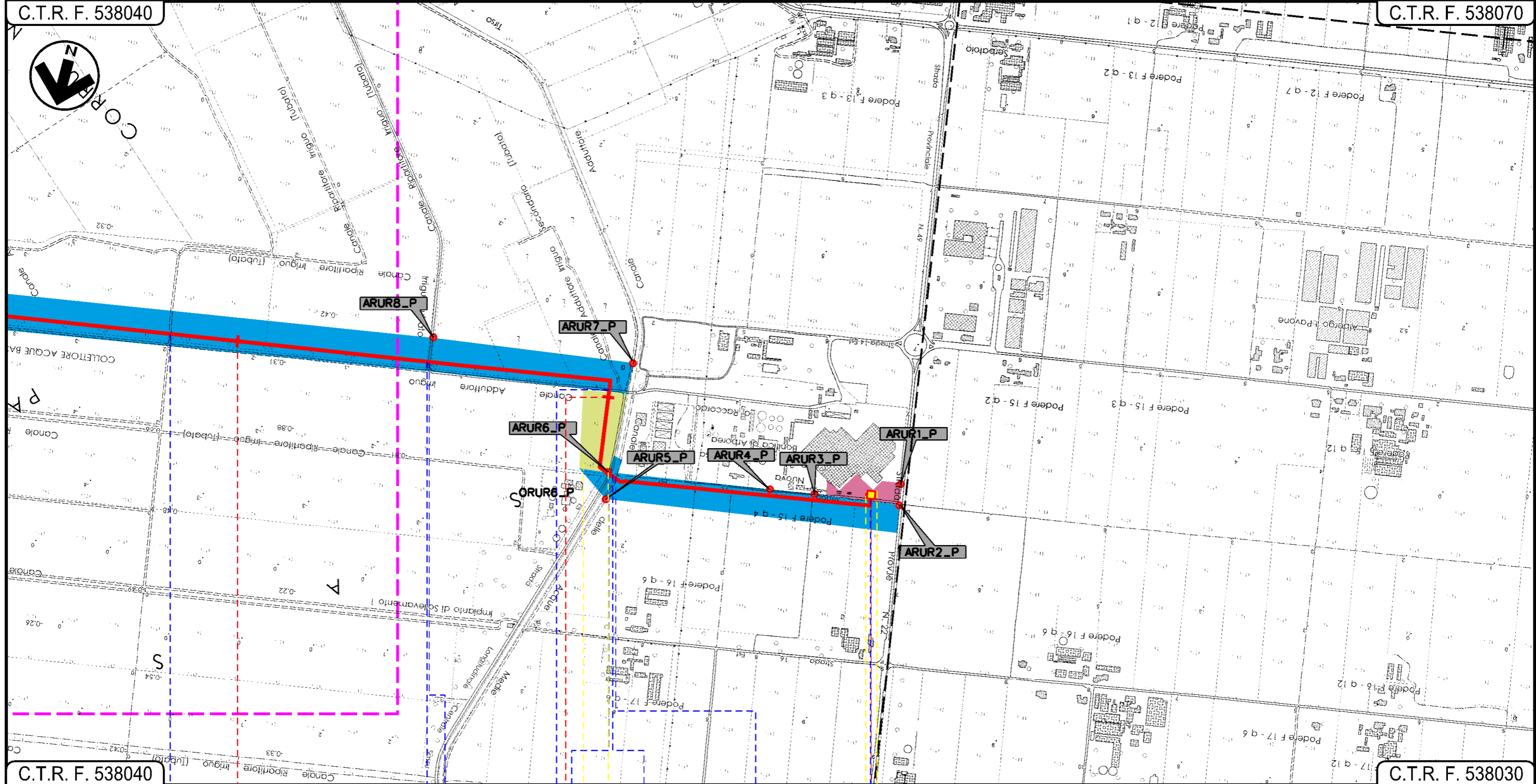
Progetto: VIRTUAL PIPELINE SARDEGNA – RETE ENERGETICA
 TRATTO CENTRO – Met. DER. PER ARBOREA
 DN 100 (4") DP 75 bar

CARTA DELLE UNITA' DI RICOGNIZIONE E VISIBILITA' DEI SUOLI

0	01/04/2021	EMISSIONE PER PERMESSI	F. CRISTOFARO	M. PISTOLESI	R. BOZZINI S. SCANDALE	Foglio 4 di 7
INDICE	DATA	REVISIONI	ELABORATO	VERIFICATO	APPROVATO	Scala 1:10000
ENURA			TEN TECHNIP ENERGIES		PG-ARCH-00002	
			Rif TPIDL 080643C001-DW-3252-019 TECHNIP ITALY DIREZIONE LAVORI S.p.A.		Comm. NO/E19001/L38	

C.T.R. F. 538040

C.T.R. F. 538070



C.T.R. F. 538040

C.T.R. F. 538030

8 6 9+910

TERRALBA

ARBOREA

ORISTANO

PI.O.S. N.5

Strada sterrata Canale Irrigatore tubato Via Genova Str. asfaltata (di serv. al canale) Canale Adduttore irriguo c/c (canale acque medie) Strada sterrata Strada 15 Est

Progetto: VIRTUAL PIPELINE SARDEGNA – RETE ENERGETICA
 TRATTO CENTRO – Met. ALL. HIGAS DN 650 (26") DP 75 bar

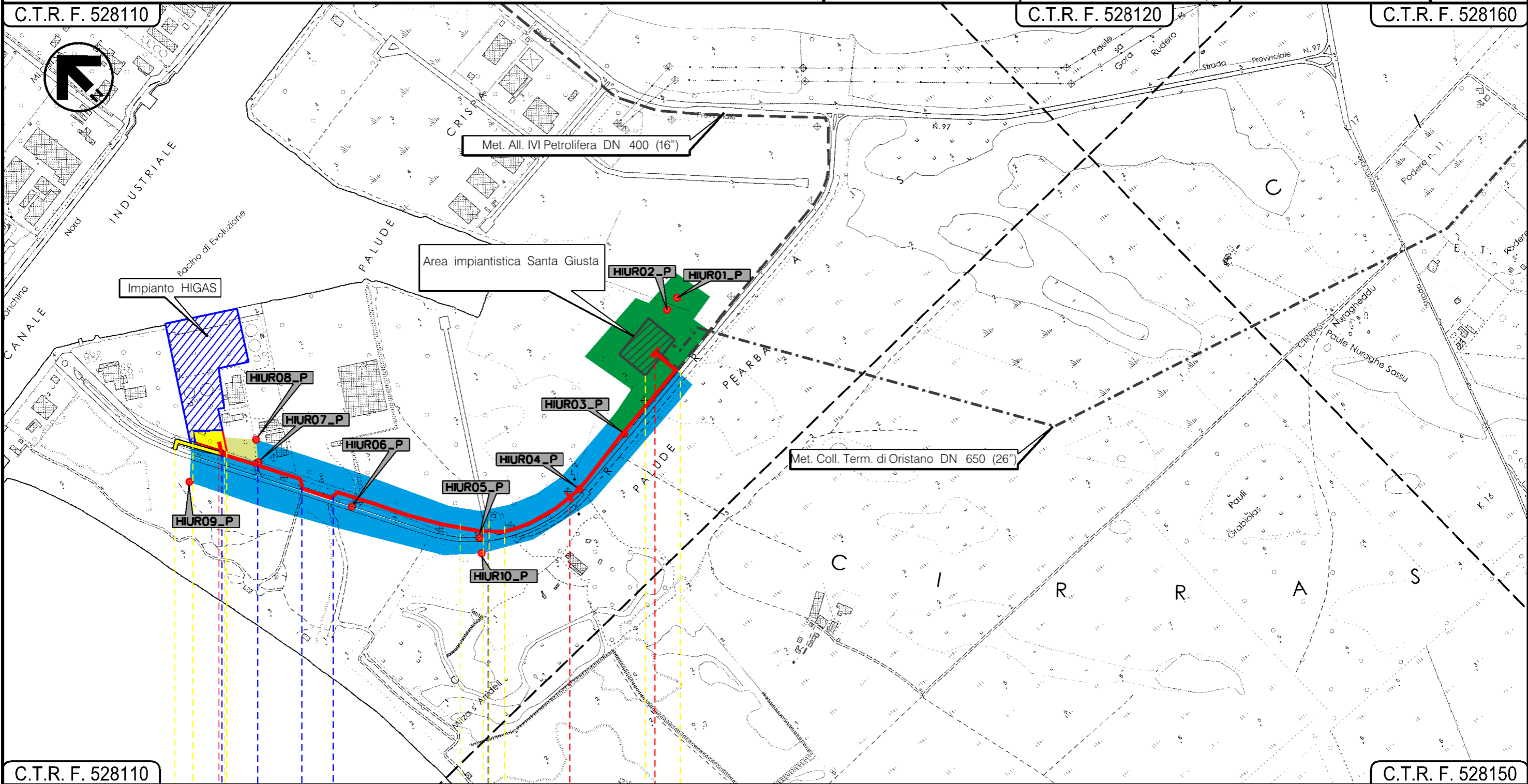
0	01/04/2021	EMISSIONE PER PERMESSI	F. CRISTOFARO	M. PISTOLESI	R. BOZZINI S. SCANDALE	Foglio 5 di 7
INDICE	DATA	REVISIONI	ELABORATO	VERIFICATO	APPROVATO	Scala 1:10000
ENURA			TEN TECHNIP ENERGIES		PG-ARCH-00002	
			Rif TPIDL 080643001-DW-3252-019 TECHNIP ITALY DIREZIONE LAVORI S.p.A.		Comm. NO/E19001/L36	

CARTA DELLE UNITA' DI RICOGNIZIONE E VISIBILITA' DEI SUOLI

C.T.R. F. 528110

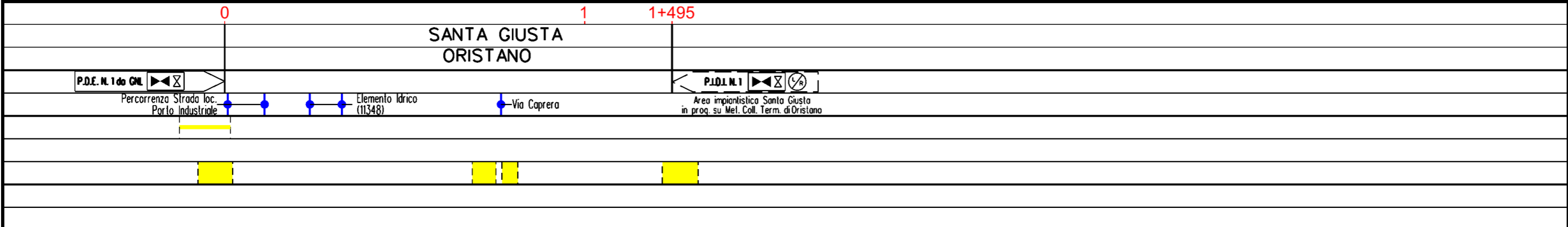
C.T.R. F. 528120

C.T.R. F. 528160



C.T.R. F. 528110

C.T.R. F. 528150



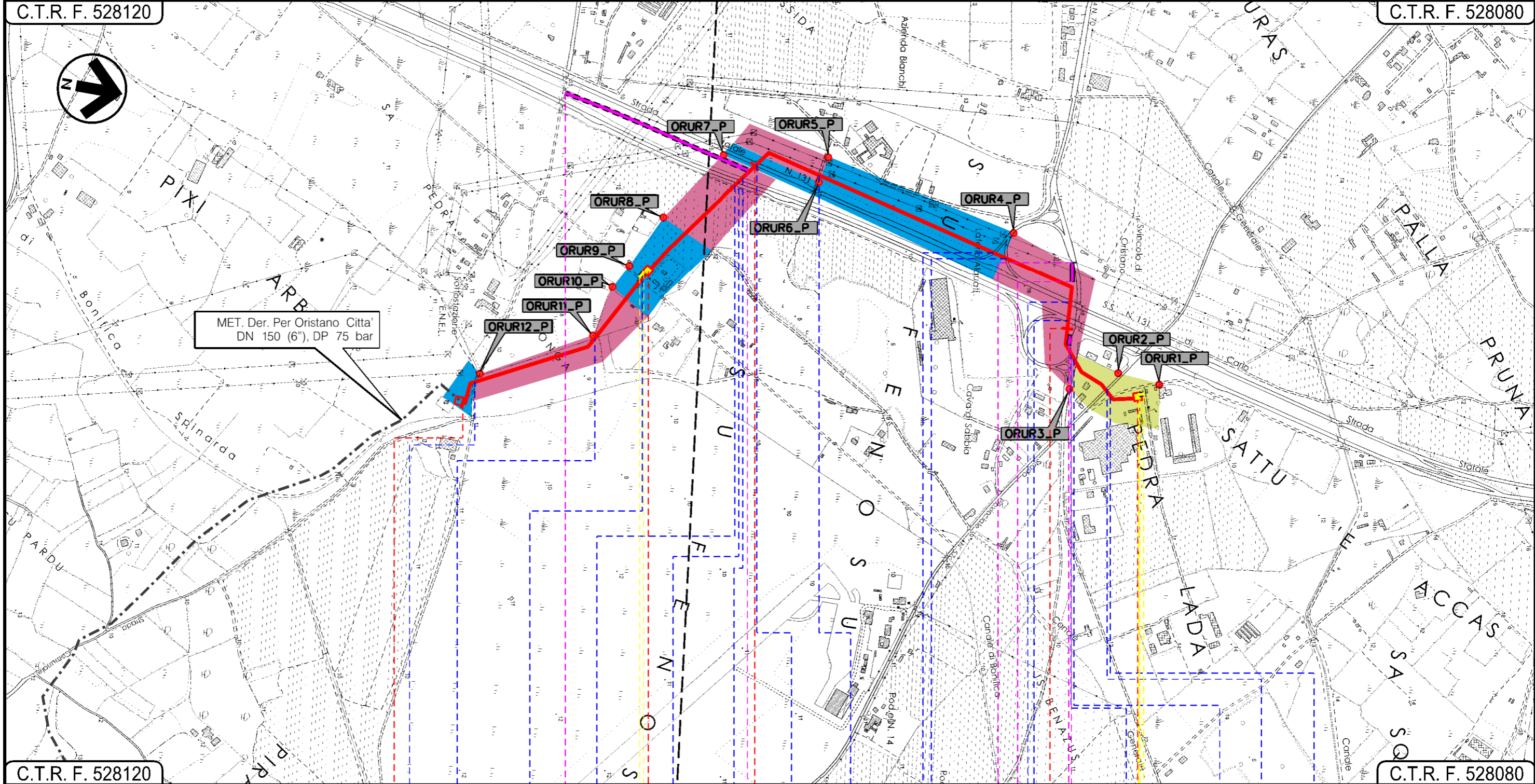
Progetto: VIRTUAL PIPELINE SARDEGNA – RETE ENERGETICA
 TRATTO CENTRO – Met. DER. PER ORISTANO CITTA' II TRATTO
 DN 150 (6") DP 75 bar

0	01/04/2021	EMISSIONE PER PERMESSI	F. CRISTOFARO	M. PISTOLESI	R. BOZZINI S. SCANDALE	Foglio 6
INDICE	DATA	REVISIONI	ELABORATO	VERIFICATO	APPROVATO	di 7
ENURA			TEN TECHNIP ENERGIES		PG-ARCH-00002	Scala 1:10000
			Rif TPIDL 080643001-DW-3252-019 TECHNIP ITALY DIREZIONE LAVORI S.p.A.		Comm. NO/E19001/L39	C.T.R. F. 528080

CARTA DELLE UNITA' DI RICOGNIZIONE E VISIBILITA' DEI SUOLI

C.T.R. F. 528120

C.T.R. F. 528080



C.T.R. F. 528120

C.T.R. F. 528080

0 0+610 1 2 2+300

ORISTANO
ORISTANO

In progetto su Met. Der. Per Oristano Citta'
DN 150 (6"), DP 75 bar

P101.N.1

P101.N.1

P101.N.2

- Strada Brecciato
- El. Idr. 15915 (in cls)
- Strada Asfaltata
- Canale in cls (16932)
- S.S.131 Carlo Felice
- Canale in cls (16870)
- S.S.131 Carlo Felice
- Strada Sterrato
- Svincolo S.S.131 Carlo Felice
- S.S.131 Carlo Felice
- Svincolo S.S.131 Carlo Felice
- S.P.70
- S.P.57
- Strada Asfaltata

LEGENDA

SIMBOLOGIA CARTOGRAFICA

- | | | | |
|--|---|--|--|
| | Metanodotto in progetto | | Metanodotto in progetto da altra opera |
| | Gallerie, Tunnel, Mini-Microtunnel, Raise Boring e T.O.C. | | Metanodotto da altra opera autorizzato con D.M. n.185 del 27/08/2020 |
| | Impianti di linea in progetto | | Impianto da altra opera autorizzato con D.M. n.185 del 27/08/2020 |
| | Impianti di linea in progetto su altra opera | | Area Impianto stacco-terminale in progetto da altro proponente |
| | Piazzola di stoccaggio tubazioni | | |
| | Strada di accesso all'impianto | | |
| | Adeguamento strade esistenti | | |
| | Strade di accesso provvisorio | | |
| | Punto di ripresa fotografico e numerazione | | |
| | Limite sovrapposizione fogli | | |

SIMBOLOGIA MECCANICA

- | | |
|--|--|
| | Punto di intercettazione di linea (P.I.L.) |
| | Punto di intercettazione di derivazione importante (P.I.D.I.) |
| | Punto di intercettazione di derivazione semplice con stacco da P.I.L. (P.I.D.S.) |
| | Punto di intercettazione e derivazione semplice con stacco da Linea (P.I.D.S.) |
| | Punto di intercettazione con discaggio di allacciamento (P.I.D.A.) |
| | Punto predisposto per il discaggio di allacciamento (P.P.D.A.) |
| | Punto di sezionamento elettrico terminale (P.S.E.T.) |
| | Stazione predisposta per lancio e ricevimento PIG |
| | Impianto di riduzione/regolazione della pressione |

SIMBOLOGIA TEMATICA

VISIBILITA' DEI SUOLI

- | | |
|--|---|
| | Visibilita' nulla (area inaccessibile) |
| | Visibilita' molto bassa (vegetazione alta e coprente) |
| | Visibilita' bassa (vegetazione coprente) |
| | Visibilita' media |
| | Visibilita' alta |

COORDINATE UNITA' DI RICOGNIZIONE



Il presente disegno è di proprietà aziendale - La Società tutela i propri diritti a termine di legge.

Progressiva chilometrica	N.	
Comuni		
Province		
Impianti	TIPO - N.	
Attraversamenti	TIPOLOGIA ATTRAVERSATA (SS n. **, corso d'acqua, ferrovia, ecc.)	
Strade - Piste	ACCESSO IMPIANTI	ADEGUAMENTI STRADE
Piazzole	N. PIAZ. Pn	
Fascia di lavoro	ALLARGATA	
Opere civili	TRASVERSALI	LONGITUDINALI